

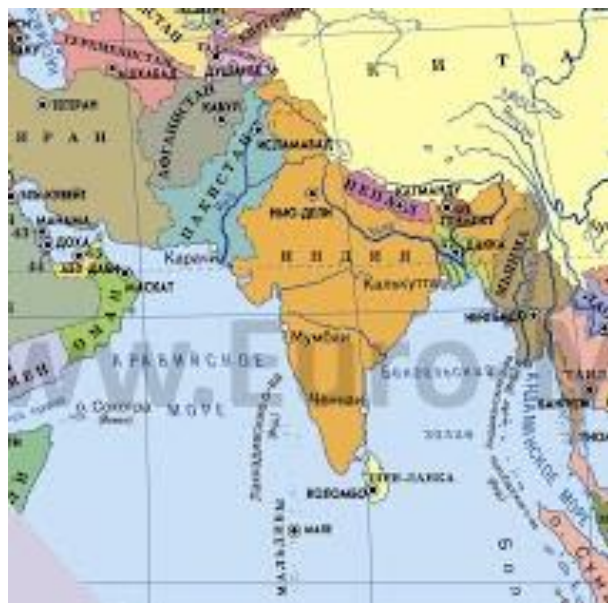
История стран Южной Азии в почтовых марках

В географическом отношении Южная Азия включает полуостров Индостан, с расположенным на большей его части плоскогорьем Декан, Индо-Гангскую низменность и Гималаи, а также остров Шри-Ланка и ряд более мелких островов. Географическое обособление Южной Азии связано с тем, что Индостан является частью древнего материка Гондваны, в то время как остальная часть Азии является частью древней Лавразии.

По классификации ООН Южная Азия включает государства: **Афганистан, Бангладеш, Бутан, Индия, Непал, Мальдивы, Пакистан, Шри-Ланка.** Общность истории и культуры этих стран, преобладание индоиранских и дравидских языков и другие культурные и исторические корни способствовали обособлению стран Южной Азии.

Южная Азия занимает 10 % территории всей Азии и 3 % всей суши мира, но её население составляет 40 % населения Азии и 22 % населения мира. Общая численность населения всех восьми стран Южной Азии составляет 1 миллиард 785 миллионов 210 тысяч человек (данные 2017 года). Более половины из них, точнее 1 миллиард 325 миллионов человек проживает в Индии, 212 миллионов человек в Пакистане, 162 миллиона человек в Бангладеш, более 34 миллиона в Афганистане, 29 миллионов в Непале, 21 миллион в Шри-Ланке, почти 800 тысяч в Бутане.

Индия. История страны началась с возникновения в долине реки Инд Харапской цивилизации, наибольший расцвет которой пришёлся на III тысячелетие до н. э. За Индской цивилизацией последовал ведийский период, продолжавшийся вплоть до V века до н. э. Ведийская цивилизация послужила основой индуизма и других культурных аспектов раннего индийского общества. Начиная с VI века до н. э., на территории Индии появилось множество Махаджанападов - независимых княжеств и республик. После исламского вторжения из Центральной Азии в период с X по XII века Северная Индия перешла под контроль Делийского султаната. Позже большая часть субконтинента вошла в состав Империи Великих Моголов. В XVIII веке Империя Моголов пришла в упадок, и вместо неё доминирующее положение в регионе заняла Империя маратхов.



Карта Южной Азии в настоящее время

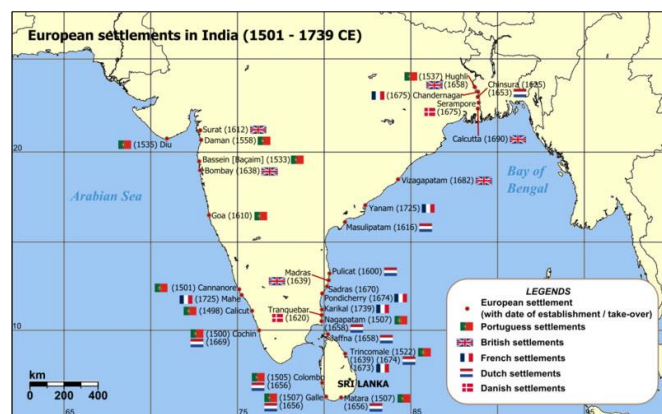
Португальцы были первыми европейцами, попавшими в Индию. После двух путешествий Васко да Гама в 1498-1502 годах и Альфонсо в 1503 году португальцы захватили Гоа, его столица стала столицей португальских колоний в Индии. С начала XVI века до XVII века им принадлежала монополия торговли с Индией, но уже в 1580 году эту монополию сначала



1. Марка Индии, к 50-летию присоединения Гоа, 2011 г.

нарушили голландцы, а затем британцы и французы. Колонии португальцев быстро пришли в полный упадок; впоследствии из них остались

только Гоа, Даман и Диу, ставшие называться **Португальской Индией** (марка 1). Акция вооружённых сил Индии по **аннексии португальских анклавов** 11 декабря 1961 - 19 декабря 1961 года закончилась капитуляцией португальцев. Генерал-



Карта европейских колоний в Индии в XVI-XVIII веках - Ост-Индии португальские, французские, голландские, датские, британские.

губернатор Мануэль Антонио Вассало да Сильва подписал акт о капитуляции, положивший конец 451-летнему португальскому владычеству. **Гоа, Даман и Диу были провозглашены федерально управляемой союзной территорией под прямым правлением президента Индии** (марка 2).

В 1602 году из нескольких мелких компаний образовалась Голландская Ост-Индская компания. Главная фактория её была на острове Амбоин в будущей Индонезии.


Первая Французская Ост-Индская компания была основана в 1604 году. Позже образовалось еще 5 французских Ост-Индских компаний в Пондишери на Коромандельском берегу, Чандернагор, Янам, Махе и Карикал, образовавших колонию **Французская Индия** (марка 3). В 1954 году эти колонии были переданы Индии и включены в состав соответствующих штатов.



2. Марка Португальской Индии, 1957г.



3. Марка Французской Индии, 1929г.



4. Марка Индии, к 150-летию открытия первой железной дороги, 2002г.



5. Марка Индии, к 100-летию создания порт-траста Калькутта, 1970г.

Приобретения других европейских государств в Индии были незначительны. Крупнее других были датские колонии. Первая Датская Ост-Индская компания была основана в 1612 году; в 1670 году еще две в Транквебаре и Серампоре, в 1845 году купленные британцами.



6. Марка Индии, к 125-летию порта-траста Мумбаи, бывш. Бомбей, 1999г.

Первая Лондонская Ост-Индская компания была создана в 1600 году. Постепенно наращивая своё влияние в Индии, британцы к концу XVIII века взяли под контроль значительную часть Индии, вытеснив конкурентов. Британия постепенно расширяла сферу своего влияния на всю Индию, умело играя на противоречиях между навабами (правителями) и осуществляя военные операции. **Британцы организовали строительство первой железной дороги в Индии Бомбей-Тхану в 21 милю, на которой началось движение в 1853 году** (марка 4). Одно из первых мест начала

колонизация Индии Британией, была Бенгалия в дельте реки Ганг с множеством островов, где **вскоре был образован мощный морской трастовый (перевалочный) порт Калькутта** (марка 5). Калькутта - столица штата Западная Бенгалия, второй по площади город в Индии после Мумбаи и четвёртый по населению город в Индии после Мумбаи, Дели и Бангалора. **Другим трастовым портом, откуда Британия вывозила богатства из Британской Индии, был Бомбей, переименованный в 1995 году в Мумбаи** (марка 6). Порт и город Мумбаи расположен на западе Индии, на берегу Аравийского моря.


Был учреждён пост генерал-губернатора от **Британской Ост-Индской Компании** (марка 7). **В 1855 году Британией была взята под управление Бенгалия, названная Восточной Индией** (марка 8). На её территории британцы ввели внутренние таможи, монополизировали важнейшие отрасли внутренней, а затем и внешней торговли. Несмотря на то, что во второй половине XIX века спрос на колониальные товары увеличился во всей Европе, Ост-Индская компания со временем начала испытывать финансовые затруднения. После нескольких инцидентов с массовым голодом, возникших из-за требования компании культивировать опиум на сельскохозяйственных угодьях, где ранее выращивали зерновые культуры, в 1857 году разразилось восстание, которое быстро распространилось по многим областям индийского субконтинента. Армия компании, насчитывавшая 280 000 солдат, не сумела справиться с мятежами, и беспорядки продолжались до 1858 года, **когда государство приняло меры и национализировало Ост-Индскую компанию. В 1857 году восстали сипаи (солдаты индийского происхождения в британской колониальной армии); английские власти смогли навести порядок лишь путём кровопролития** (марка 9). После этого Индией стала управлять непосредственно королева, назначавшая вице-короля **Британской Индии** (марка 10).



7. Марка Британской Ост-Индской компании, кор. Виктория, 1854г.



8. Марка Британской Восточной Индии, кор. Виктория, 1855г.



9. Малый лист марок Индии к 150-летию войны за независимость, восстание сипаев в 1857г., 2007г.



10. Марка Британской Индии, кор. Виктория, 1899г.

До завоевания Индии британцами страна находилась в состоянии крайней раздробленности после падения державы Великих Моголов. Существовало около 175-ти крупных и более пятисот мелких «туземных княжеств». В отношениях между индийскими князьями существовала сложная и довольно запутанная иерархия. До обретения Индией независимости старшим туземным княжеством считался Хайдарабат, впоследствии - Удайпур. При заключении субсидиарного договора правитель «туземного княжества»

передавал британцам право на ведение внешней политики и оборону, иначе говоря, становился протекторатом Британии.

Британская Индия вступила в Первую мировую войну одновременно с Великобританией, которая объявила войну Германии 4 августа 1914 года. Индийские экспедиционные силы (марка 11) участвовали в боевых действиях в Европе, Средиземноморье, Африке, на Ближнем Востоке (марка 12) и в Китае (марка 13).



11. Марка Британской Индии для Индийских Экспедиционных сил, кор. Георг V, 1914г.



12. Марки из блока, к 100-летию окончания Первой Мировой войны. Индийские войска в Месопотамии, во Франции и Бельгии, в Восточной Африке, 2019г.



13. Марка Британской Индии для Индийских Экспедиционных сил в Китае, кор. Георг V, 1914г.

Индия вступила во Вторую мировую войну 3 сентября 1939 года, вместе с Великобританией. 23 марта 1942 года японские войска высадились на Андаманских и Никобарских островах (марка 14) и были эвакуированы в 1945 году после капитуляции Японии.


С 26 апреля 1942 г. британские войска начали отступление из Бирмы в Индию. В ходе отступления на север 38-я и 22-я китайские дивизии оказались отрезанными от Китая, и им пришлось пробиваться в Индию. В результате в Британской Индии появилось возглавляемое американцами китайское соединение - Командование северного боевого района.



14. Марка Британской Индии для японской оккупации Андаманских и Никобарских островов, 1942г.



15. Марка Индии к 75-летию создания индийского легиона «Азад Хинд», 2018г.



16. Марка Индийского княжества Хайдарабат, 1917г.



17. Марка Индийского княжества Джамму и Кашмир, 1880г.



18. Марка Индийского княжества Траванкор, 1937г.

Один из бывших лидеров Индийского движения за независимость Субхас Чандра Бос прибыл из Германии в Сингапур летом 1943 года и начал набирать индийских военнопленных, согласных перейти на сторону японцев (марка 15.1), в Индийскую национальную армию. Был



15.1. Марка Индии, к 20-летию основания Азад Хинда, 1964г.



15.2. Марка легиона «Азад Хинд», 1943г.

также создан индийский легион «Азад Хинд» (Свободная Индия) (марки 15 и 15.2), воевавший в Бирме на стороне стран «Оси» с британцами.

Всего насчитывалось 601 туземное княжество. Самыми крупными среди ведущих княжеств были: Хайдарабад (марка 16), Джемму и Кашмир (марка 17), Майсур, Траванкор (марка 18), Барода, Гвалиор (марка 19), Индаур, Кочин (марка 20), Джайпур (марка 21), Джодхпур, Биканер, Бхопал (марка 22) и Патиала (марка 23).

Большинство княжеств в Катхияваре (Западная Индия) и в Пенджабе (Северная Индия) были совсем крошечными. Почтовые марки выпускали 39 княжеств и больше 10 - выпускали фискальные марки. После завоевания Индией независимости и раздела её территории в 1947 году на Индийский Союз и Пакистан большинство княжеств присоединилось к Индийскому союзу, а небольшая их часть вошла в состав Пакистана.

Единственным княжеством, которое до 1975 года сохраняло полную автономию, был Сикким (марка 24). 16 мая 1975 года Сикким официально вошёл в состав Индии на правах штата, а монархия прекратила своё существование.



19.Марка Британской Индии для штата Гвалиор, кор.Георг V, 1921г.



20.Марка Индийского княжества Кочин, 1919г.



21.Марка Индийского штата Джайпур, 1906г.



22.Марка Индийского штата Бхопал, 1908г.




23.Марка Британской Индии для штата Патиала, 1937г.



24.Марка Индийского княжества Сикким, 1947г.

Эксплуатация индийских колоний была важнейшим источником накопления английских капиталов и промышленной революции в Британии. Британцы строили в Индии железные дороги, налаживали регулярную почтовую связь, создавали промышленные предприятия. Британское правление и английский язык помогали сплачивать говорящую на разных языках страну в нечто единое и цельное.



25. Сценка 4-х марок Индии, к 100-летию создания партии ИНК, 1985г.



26. Последняя марка Британской Индии, кор.Георг VI, 1946г.



27. Марка Индии, к 25-летию независимости, 1972г.



28.Марка Британского доминиона Индийский Союз, 1947г.



29.Марка Британского доминиона Пакистан, 1948г.

Это стало основой для становления национального самосознания. В 1885 году возникла партия «Индийский национальный конгресс» (марка 25). Эта партия и другие политические организации в первой половине XX века положили начало индийскому национально-освободительному движению. Последняя марка Британской Индии вышла в 1946 году (марка 26). Индия получила независимость от британского владычества 15 августа 1947 года (марка 27). По религиозному признаку страна была разделена на два доминиона - Индийский Союз (марка 28) и Пакистан (марка 29). 14 августа 1947 года был основан доминион Пакистан, генерал-губернатором был назначен лидер мусульман Мухаммад Али Джинна (марка 50).

Сразу после обретения независимости 15 августа 1947 года, в Индии было сформировано правительство во главе с **премьер-министром Джавахарлалом Неру (1889-1964гг.)** (марка 30). Большое влияние на создание конституционных основ Индии оказал выдающийся политический деятель Махатма Ганди (род.1869г.), убитый индуистскими экстремистами 30 января 1948 года. **Он был наставником Дж Неру в руководстве Индийским Национальным Конгрессом и подготовки**



31. Марка Индии, памяти М. Ганди и Дж.Неру, 1973г.




30.Марка Республики Индия в память о Джавахарлале Неру, 1964г.



32.Марка Республики Индия, 1950г.



33.Марка России к 100-летию рождения Индиры Ганди, 2017г.



33.1. Марка Индии, к 50-летию войны с Пакистаном, 2021г.

конституции страны (марка 31). Размежевание территорий проходило в условиях индо-мусульманской вражды и кровавых столкновений. **26 января 1950 года вступила в силу Конституция Индии, объявившая страну парламентской республикой** (марка 32). **Но Индия осталась в Британском содружестве наций.**

В 1964 году на смену умершему Дж.Неру в качестве премьер-министра пришел Лал Бахадур Шастри. Он принял решения о переориентации главного потока государственных инвестиций с тяжелой индустрии на сельское хозяйство и о повышении роли частных и иностранных инвестиций в промышленности.

Индия оказалась способна поддерживать свой статус светского государства с либеральной демократией, за исключением короткого периода с 1975 по 1977 год, когда **премьер-министр Индира Ганди** (марка 33) **объявила чрезвычайное положение с ограничением гражданских прав.** Оппозиция использовала эту ситуацию и выиграла на ближайших выборах, сместив Индиру Ганди с занимаемого поста. **31 октября 1984 года Индира Ганди была убита двумя своими охранниками-сикхами.** На посту премьер-министра её сменил сын - Раджив Ганди, который назначил парламентские выборы на 1984 год и одержал на них убедительную победу.

Во второй половине XX века у Индии регулярно возникали проблемы с соседними государствами из-за приграничных споров. Спор с Китаем не разрешён до сих пор, в 1962 году он вылился в непродолжительную войну. **С Пакистаном Индия воевала трижды: в 1947, 1965 и 1971 годах** (марка 33.1). Последние конфликты между Индией и Пакистаном (Каргильская война) произошли в штате Кашмир в 1999 и в 2019 году.

В 1950-60-ые годы Индия неоднократно направляла свои войска по мандатам ООН во многие страны Азии и Африки в полицейских (миротворческих) целях (марка 44). Среди этих стран были **Вьетнам** (марка 35), **Конго** (марка 36), **Палестина (сектор Газа)** (марка 37) и другие.



34. Марка Индии, к 50-летию миротворческого участия полицейских международных сил Индии, 2004г.



35.Марка Индии для индийских полицейских сил во Вьетнаме, 1962г.



36. Марка Индии для индийских полицейских сил в Конго, 1962г.



37.Марка Индии для индийских полицейских сил в Палестине, Газа, 1965г.



38. Марка СССР, к договору о дружбе и сотрудничестве, 1976г.

США в 1954 году заключили военный союз с Пакистаном, что заставило индийское руководство расширить контакты с КНР и СССР (марка 38). В 1974 году Индия провела **подземные испытания ядерного оружия, став новым членом «ядерного клуба»** (марка 39).

На выборах 2014 года «Бхаратия джаната парти» (Индийская народная партия) во главе со своим лидером **Нарендрой Модии** добилась абсолютного большинства в парламенте: 283 из 543 мест. За последние 30 лет ни одной партии не удавалось добиться таких успехов. Правящая партия, «Индийский национальный конгресс», получила всего 44 мандата. Она правила Индией на протяжении практически всего периода независимости, но на этот раз потерпела историческое поражение.

Индия стала одним из учредителей в июне 2006 года организации стран БРИКС вместе с Бразилией, Россией, Китаем и ЮАР, а также вошла в июне 2017 года в Шанхайскую организацию сотрудничества - ШОС.


Корни индийской культуры, повлиявшие на развитие всего человечества, уходят вглубь веков более, чем на 5000 лет. **Мантра «Харе Кришна»** получила широкую известность в Индии в начале XVI века, благодаря святому Чайтанья из Вайшневья. Чайтанья предсказал, что в будущем мантру «Харе Кришна» будут воспевать «в каждом городе и деревне мира». **Тогда же был возведен храм Бога Кришны** (марка 40). В 1960-х годах престарелый вайшневский монах по имени Бхактиведанта Свами Прабхупада, по указанию своего гуру Бхактисиддханты Сарасвати, начал проповедовать учение Чайтанья за пределами Индии, намереваясь претворить в жизнь пророчество Чайтанья. С этой целью, в 1966 году он основал в Нью-Йорке вайшневскую религиозную организацию «Международное общество сознания Кришны». За последние одиннадцать лет своей жизни Бхактиведанта Свами Прабхупада объехал вокруг света четырнадцать раз, основал более ста вайшневских храмов, сделав мантру «Харе Кришна» известной по всему миру.




39. Марка Индии, первый атомный реактор «Тромвей», 1965г.



40. Марка из блока Индии, к 500-летию кришнаитского учения, храм бога Кришны и его символы, гербы, 2011г.



41. Марка Индии, к 2500-летию достижения Нирваны Бхагманом Махавирой, место его погребения, 1974г.



42. Малый лист марок Индии, к 2550-летию Махапаринирваны Будды, 2007г.

Еще более древнее философское индийское учение - **Нирвана** - «угасание», «прекращение», «отсутствие волнения» - понятие в индийской религиозной мысли, обозначающее высшую цель всех живых существ и играющее важнейшую роль в буддизме. **Проповедник Бхагманом Махавирой была достигнута Нирвана 2500 лет назад** (марка 41). Это учение имеет в наше время большое распространение в мире среди всех наций. **Паринирвана** в буддизме - окончательная нирвана, которая может быть достигнута обычно лишь после физической смерти существа, достигшего полного просветления (бодхи). **Паринирвана** - главная цель буддийской практики, подразумевающая выход за пределы цепи перерождений и разрушение всех физических и умственных скандх (личных привязанностей). Кроме этого, в буддизме встречается термин **Махапаринирвана** («великая окончательная нирвана»). Обычно это понятие характеризует высшее состояние нирваны (пали - «ниббана»), **бесконечный покой и счастье, в которое входит просветлённый (будда) или архат в момент физической смерти** (марка 42).

С 1992 по 2015 годы средний рост годового ВВП составлял 6,8 %, что сделало индийскую экономику одной из самых быстроразвивающихся в мире. Численность рабочей силы в Индии на 2017 год составляла 521,9 млн человек (второе место в мире после Китая): 47 % занятых работают в области сельского хозяйства; 31 % - в области услуг; и 22 % - в промышленности. Основными сельскохозяйственными культурами являются рис, пшеница, хлопок, джут, чай, сахарный тростник и картофель. Сельскохозяйственный сектор в 2017 году составлял 15,4 % ВВП; сектор услуг и промышленность соответственно составляли 61,5 % и 23 %. Основные отрасли промышленности страны: автомобилестроение, химическая, цементная, потребительская электроника, машиностроение, добыча полезных ископаемых, нефтяная, фармацевтическая, металлообрабатывающая, пищевая и

текстильная. Вместе с быстрым экономическим ростом сильно возросла потребность в энергоресурсах. Согласно статистическим данным, Индия в 2008 году занимала шестое место в мире по потреблению нефти и третье - по потреблению каменного угля.



43. Марка Индии, к строительству ВМФ, 2018г.



44. Марка Индии, авианосец «Викрант», 1986г.



45. Марка Индии, к 75-летию ВВС, 2007г.

Вооружённые силы Индии занимают третье место в мире по величине. Они состоят из армии, флота и военно-воздушных сил. Индия - главный в мире импортёр вооружения, при этом **3/4 всего импортного вооружения Индия получает из России, с помощью которой был построен мощный военно-морской флот** (марки 43 и 44) и Военно-воздушные силы (марка 45).

Индийская арктическая станция - «Маитри», названа в честь Майтрея (школа буддизма) (марка 46). Маитри находится на территории антарктического оазиса Ширмахера. Это не первая, а вторая станция Индии после «Дакшин-Ганготри». Основана полярная станция была в 1989 году. «Маитри» - круглогодичная станция, на ней



46. Марка Индии к началу исследований Антарктики, 1983г.

проводятся биологические, гляциологические и метеорологические исследования. Персонал в среднем составляет около 25 человек. На станции также установлен телескоп. Индия с 1983 года активно участвует в антарктических научных исследованиях, а станция Маитри



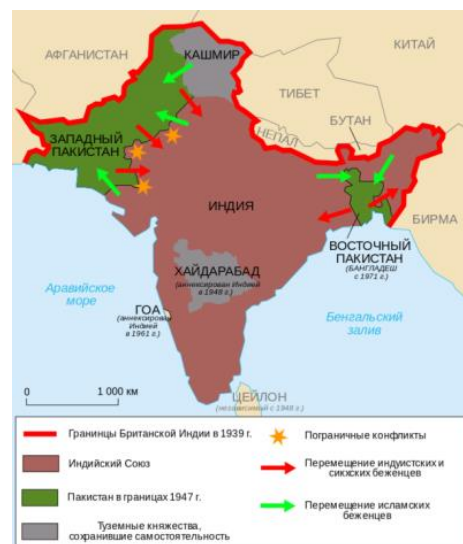
47. Марка штата Нагаленд, 1972г.

является её основным научным форпостом в регионе. В 2007 году в Дели была проведена консультативная встреча по соблюдению договора об Антарктике.

Одним из нескольких очагов этнического терроризма является **штат Нагаленд** с его преимущественно христианским населением (марка 47). В XII-XIII веках наги установили контакт с ахомами, населявшими в то время территорию современного Ассама. Однако на традиционный образ жизни нагов это серьёзно не повлияло. Долгое время территории, населённые нага, не входили ни в одно государство. После провозглашения независимости Индии в 1947 году территория входила в состав штата Ассам. В 1951 году был проведён референдум, в ходе которого 99,9 % проголосовавших высказались за создание независимого Нагаленда. В 1961 году территория была переименована в Нагаленд и получила статус штата Индийского Союза, формально провозглашённого 1 декабря 1963 года. За 1992-2012 годы в штате в ходе боев погибло 3432 человека (преимущественно боевики; жертвы среди правоохранителей и гражданских лиц намного меньше). Население считает себя гражданами Народной республики Нагалим.

Пакистан. Ислам начинает распространяться в Пакистане в VIII веке в результате походов арабского полководца ибн Касима. В XII веке пакистанский Лахор становится центром мусульманского султаната Гуридов. Его правители вскоре создают Делийский султанат в глубине Индии. Пакистан входил в XVI веке в состав Империи Великих Моголов. В Синде, в Белуджистане и в Пенджабе в XVIII

веке возникли феодальные государства. Сикхское государство со столицей в Лахоре было наиболее крупным из них. В XIX веке территория Пакистана была захвачена британскими войсками и включена в состав Британской Индии. В 1947 году в результате раздела Индии образовалось новое государство **Британский Доминион Пакистан («паки» - чистый, правоверный)** (см.стр.4, марка 29). В состав нового государства помимо нынешней территории Пакистана, названной **Западным Пакистаном** (марка 48), входил также Бангладеш, Восточная Бенгалия, с **1956 года Восточный Пакистан** (марка 49). Пакистан обособился по религиозному принципу как мусульманский регион Индии. Однако мусульманский Кашмир остался вне нового государства, что послужило основой для Кашмирского конфликта. **Первым генерал-губернатором нового Пакистана стал Мухаммад Али Джинна** (марка 50). **В 1951 году Пакистан объявил о своей независимости.** Выработка единых и чётких правил управления государством была вменена Учредительному собранию.



Карта Индии с Западным и Восточным Пакистаном с направлениями конфликтов в 1947-56гг.



48.Марка Британского доминиона Западный Пакистан,1954г.



49.Марка Британского доминиона Восточный Пакистан,1956г.

3 октября 1952 года ханства Калат, Харан, (штат) Лас Бела (марка 51) и Макран объединились в **Союз государств Белуджистана**. Союз просуществовал 3 года и был включен в 1955 году в состав провинции Западный Пакистан. **В 1956 году Пакистан полностью освободился из-под номинального Британского контроля, превратившись в полностью суверенную Исламскую республику Пакистан** (марка 52). Вместо колониального генерал-губернатора вводился пост президента - им стал Искандер Мирза.

Новый глава государства Зульфикар Али Бхутто добился выхода из Британского Содружества, заключил в июле 1972 года перемирие с Индией

Ганди, отменил военное положение, провел конституционную реформу ограничивающую власть президента (марка 54).

Во внешней политике отказался от проамериканского курса, придерживаясь идей исламского социализма. Бхутто был свергнут в результате военного переворота 5 июля 1977 года и к власти пришел генерал Мухаммед Зия-уль-Хак.




50.Марка Пакистана, памяти первого генерал-губернатора Мухаммад Али Джинна,1994г.



51.Марка штата Британской Индии Лас Бела, 1897г.



52.Марка Исламской Республики Пакистан здание Парламента, 1956г.



53.Марка Исламской Республики Пакистан, к дружбе с КНР, 2001г.

16 ноября 1988 года на волне международной разрядки в Пакистане прошли свободные парламентские выборы, на которых победу одержала Пакистанская народная партия **во главе с дочерью Бхутто - Беназир**. В стране произошла демократизация, расширились права оппозиции, улучшились отношения с Индией. **Однако на протяжении 20 лет в Пакистане продолжалась борьба за власть, в 2007 году Беназир Бхутто была убита** (марка 54).

Пакистан значительно улучшил торгово-экономическое сотрудничество со странами БРИКС, в том числе с Россией и **Китайской Народной Республикой** (марка 53). 30 июля 2013 года после упорной борьбы президентом был избран Мамнун Хусейн. **Пакистан вошел в июне 2017 года в Шанхайскую организацию сотрудничества (ШОС) вместе с Индией.**

Пакистан является развивающейся аграрно-индустриальной страной, входящей в число одиннадцати стран, которые, наряду со странами БРИКС, имеют наибольший потенциал, чтобы стать одной из крупнейших экономик мира в XXI веке. Сельское хозяйство остаётся основой экономики Пакистана. Наиболее важными культурами являются пшеница, сахарный тростник, хлопок и рис.

В 1952 году открыты первые залежи природного газа в Белуджистане, но затем их нашли в Синде и Пенджабе. Обнаружено 7 месторождений нефти, запасы нефти оцениваются в 300 млн баррелей. Из других полезных ископаемых добываются уголь, хромовые руды, мрамор, поваренная соль, известняк, уран, фосфориты, барит, сера, драгоценные и полудрагоценные камни. В 1980 году при помощи СССР возведен металлургический комбинат около Карачи. В апреле 2005 года Пакистан начал производство автомобиля собственного производства REWO.


В Карачи построен завод по сборке российских грузовых автомобилей КАМАЗ.

Бахавалпур. Княжество Бахавалпур располагалось на территории пакистанской провинции Западный Пакистан (ныне - провинция Пенджаб). Его столицей был город Бахавалпур. **Княжество было создано в 1690 году эмиром Шикарпура Бахадуром Ханом II** (марка 55). К началу XIX века оно становится полностью независимым, однако в 1833 году попадает в сферу влияния Британии. **При разделе Британской Индии в 1947 году Бахавалпур входил в состав Пакистана.** Княжество было упразднено в 1955 году, а его территория стала частью провинции Западный Пакистан.


Бангладеш. Ислам проник в регион Бенгалии в XII веке вместе с арабскими торговцами и миссионерами-суфиями, а последующие завоевания мусульман способствовали широкому распространению ислама. В конце XII века существовавшее тогда государство Сеннов распалось на несколько небольших феодальных княжеств, что облегчило их покорение войсками Делийского султаната. Это завоевание сопровождалось обращением значительной части населения в ислам. В начале XVIII века Бенгалия ненадолго обособилась в независимое государство, однако вскоре стала жертвой колонизации. Европейские торговцы начали проникать в регион в конце XV столетия, а к середине XVIII века развернулась широкая территориальная экспансия британцев, которые до 1947 года контролировали Бенгалию Британской Ост-Индийской Компанией (см.стр.2). За период колониального владычества полуостров Индостан неоднократно подвергался голоду, в том числе искусственному, включая Великий Бенгальский Голод 1943 года, в результате которого погибло около трёх миллионов человек.

В ходе раздела Индии на два государства в 1947 году регион Бенгалия был разделён по религиозному признаку. Западная часть отошла Индии, а восточная часть, нынешняя Бангладеш, была присоединена к Пакистану в качестве провинции под названием Восточная Бенгалия, переименованная в 1956 году в Восточный Пакистан со столицей в городе Дакка. Провозглашение 26 марта 1971 года независимости Восточного Пакистана привело к гражданской войне. **16 декабря 1971 года, было провозглашено образование государства под названием Народная республика Бангладеш** (марка 56). Сейчас даты 26 марта (День Независимости) и 16 декабря (День Победы) являются национальными праздниками государства.

После получения независимости от Пакистана **Бангладеш становится парламентской республикой, а пост премьер-министра занимает Муджибур Рахман** (марка 56). Он выдвинул 4 основных принципа государственного устройства: национализм, социализм, секуляризм (*религия отделена от государства*) и демократия. Он приступил к разоружению боевых повстанческих отрядов и



54. Блок марки Пакистана, памяти президентов Зульф리카ра Али Бхутто и Беназир Бхутто, 2008г.



55. Марка княжества Бахавалпур, 200-летие основания княжества, эмир Бахавадур Хан, 1947г.

пригласил зарубежных экономистов для разработки программы развития страны по социалистическому пути. В 1972 году была проведена национализация многих промышленных предприятий, включая джутовые и хлопчатобумажные фабрики и сахарные заводы, а также банков, страховых компаний и чайных плантаций. **В конце 1972 года был учреждён парламент и начала налаживаться жизнь** (марка 57).

15 августа 1975 года в стране произошёл кровавый военный переворот, в результате которого был убит «отец-основатель» Бангладеш Муджибур Рахман почти со всей своей семьёй (марка 58). В последующие три месяца по стране прокатилась волна политических убийств, террора и серия путчей, была отменена конституция и введено военное положение. Однако в результате выборов 1996 года к власти пришла партия «Авами Лиг» во главе с одной из выживших дочерей Муджибура Рахмана Шейх Хасиной. Ей удаётся сохранять власть до наших дней, побеждая на парламентских выборах.



56.Марка Бангладеш, М.Рахман, 1971г



57.Марка Народной Республики Бангладеш, 1974г.



58.Марка Народной Республики Бангладеш, день независимости 26 марта, 2018г.

Самые тёплые отношения у Бангладеш сложились с Китайской Народной Республикой, которые, особенно в последнее десятилетие, стали результатом экономического сотрудничества стран Южной Азии. Иностранные корпорации являются основными инвесторами в добычу природного газа. Согласно прогнозу Центрального Банка, ежегодный рост ВВП страны с 2005 года составляет 6,5 %.

Шри-Ланка. В первом тысячелетии до н. э. остров Цейлон был заселён выходцами с континента, из Индии, сингалами и тамилами. **Цейлон** (от санскр. «Синхала двипа», *остров сингалов*). Первые - индоарийцы, их язык близок санскриту, пракритам, пали и др. индоарийским языкам. Вторые - дравиды, представители коренного населения Южной Индии, составляющего отдельную языковую семью. В этногенезе сингалов участвовали также ведды, коренной народ Цейлона, австралоидного типа. Само название сингалов - синхала, «львиные», от индийского синха, «лев». Сингалы прибыли на остров около VI в. до н. э. из северной Индии. В III в. до н. э. на остров проникает буддизм. В XV веке появляются сингальские государства Канди и Котте, а также тамильское - Джафна. Сингалы заселили и освоили также соседние Мальдивские острова.

В XVI веке часть острова захватили португальцы, впервые посетившие остров Шри-Ланка в 1505 году. Убедившись в доходности местной экспортной торговли, португальские власти Гоа взяли курс на строительство на побережье факторий для военного захвата острова. Правители Котте разрешили португальцам построить торговую факторию близ столицы и обещали **поставки корицы** в качестве оплаты за помощь в борьбе за верховную власть.

В 1602 году на острове Ява была образована Голландская Ост-Индская компания. Компания стала распространять своё влияние на бывшие португальские колонии и зависимые территории в Юго-Восточной Азии и Африке и к 1658 году она захватили все португальские колонии. **Британцы, заключившие военный союз с государством Канди, к 1796 году завоевали все голландские владения.** Британское господство над прибрежными районами Цейлона было закреплено Амьенским мирным договором 1802 года между Великобританией, Францией, Испанией и Батавской республикой (будущие Нидерланды) о разделе сфер влияния. В 1815 году государство Канди было оккупировано британскими войсками и включено в состав королевской колонии Цейлон. Бывший правитель Канди был низложен и выслан в Мадрас. **Остров Цейлон стал Британской колонией во главе с генерал-губернатором** (марка 59).



Карта-схема Шри-Ланка

К началу XX века 90 % в экспорте занимали три основные плантационные культуры - **чай, каучук** (марки 60 и 61) и **продукты кокосовой пальмы.**

В феврале 1948 года стране был предоставлен статус доминиона (марка 62).



59. Марка Британской колонии Цейлон, кор. Виктория 1857г.



60. Марка Брит. доминиона Цейлон, сбор чая, 1964г.



61. Марка Брит. Колонии Цейлон, сбор каучука, кор. Георг V, 1938г.



62. Марка Британского доминиона Цейлон, 1949г.



63. Марка Демократической Социалистической Республики Шри-Ланка, здание парламента, 1975г.



64. Марка ДСР Шри-Ланка, памяти Сиримаво Бандаранаике, 2001г.

В 1951 году Соломон Бандаранаике, министр по делам местного самоуправления, вышел из состава правительства и организовал Партию свободы Шри-Ланки (ПСШЛ). На выборах 1956 года эта партия победила, и Бандаранаике было поручено создание коалиционного правительства. Оно провело ряд важных реформ: государственным языком вместо английского стал сингальский язык, военный союз с Великобританией был разорван, британские военно-морские и военно-воздушные базы на территории Цейлона были ликвидированы, страна объявила о своем нейтралитете.

Но придание сингальскому языку государственного статуса вызвало противодействие со стороны тамилы, которые начали борьбу за признание государственным тамильского языка. Это спровоцировало массовые беспорядки в 1958 году. В сентябре 1959 года Бандаранаике был убит буддийским монахом, после чего правительство возглавил бывший министр просвещения Виджаянада Даханаяке. **На выборах в 1960 году победила ПСШЛ, реорганизованная вдовой Соломона Бандаранаике Сиримаво Бандаранаике, которая заняла пост премьер-министра (марка 64).** Новое правительство продолжило реформы, начатые при Соломоне Бандаранаике. Была проведена национализация в сфере страхования и сбыта нефтепродуктов. Было также расширено использование сингальского языка в государственных учреждениях и судах. **На выборах в 1965 году победила ОНП, и Дадли Сенанаяке вновь возглавил правительство.** Впервые с 1956 в состав правительства вошли тамилы, тамильскому языку был придан официальный статус. Однако примирительная политика правительства в отношении тамилы использовалась для разжигания недовольства среди сингалов, подвергалось критике также предоставление льгот отечественному и иностранному капиталу.



65. Марка Цейлона, победный марш к независимости Бандаранаике, 1970г.

На выборах в 1970 году победил Объединенный левый фронт, который образовала ПСШЛ вместе с рядом социалистических партий, и пост премьер-министра вновь заняла Бандаранаике (марка 65). Новое правительство усилило государственный контроль над торговлей и промышленностью. В марте 1971 года Бандаранаике ввела в стране чрезвычайное положение, после чего сингальские студенты и безработные выпускники высших учебных заведений попытались организовать мятежи во многих частях страны.

В 1972 году Цейлон был провозглашен республикой Шри-Ланка. **22 мая 1972 принята новая конституция, по которой Цейлон становится независимым государством в составе Содружества - Демократической Социалистической Республикой Шри-Ланка (марка 63),** оставшись членом Британского Содружества наций. Премьер-министром Цейлона и Шри-Ланка многократно выбиралась первая в мире женщина-премьер **Сиримаво Ратватте Диас Бандаранаике (марка 64)** (годы жизни 17.04.1916 - 10.10.2000) в 1960-1965, 1970-1977, 1994-2000 гг.

С 1983 года в Шри-Ланка шла гражданская война между правительством и партизанской организацией «Тигры освобождения Тамил-Илама». После множества неудач и нескольких перемирий правительственные силы сумели одержать победу над «тиграми» 18 мая 2009 года.

Королевское азиатское общество Великобритании и Ирландии - востоковедческая организация, основанная в Лондоне в 1823 году. С момента своего образования это общество стало, посредством лекций, своего журнала и других публикаций, настоящим форумом для учёных, занимавшихся азиатской культурой. В Бомбее, **Шри-Ланке (марка 66), Гонконге (1847), Шанхае (1858), Японии, Малайзии (1877) и Корее (1900)** было основано несколько научных обществ, которые официально считались Отделениями (англ. Branch) Королевского азиатского общества.



66. Марка Шри-Ланка, к 150-летию Королевского Азиатского общества, 1995г.



67. Марка Шри-Ланка о сотрудничестве с Китаем по выращиванию гевеи и риса, 2002г.



68. Марка Шри-Ланка, к плану экономического развития страны, 2020г.

Шри-Ланка - президентская республика. Президент избирается на 6 лет всеобщим прямым голосованием. Президент является главой правительства и верховным главнокомандующим и ответствен перед парламентом. Он формирует правительство, также ответственное перед парламентом. В результате президентских выборов в январе 2015 года был выбран Майтриपालа Сирисена. 26 октября 2018 года президент Сирисена отправил премьера Ранила Викремасингхе в отставку и назначил премьер-министром Махинду Раджапаксу. Это привело к конституционному кризису. Кризис был разрешен только в декабре 2019 года, когда Махинда Раджапакса покинул пост премьер-министра. Правительство вновь возглавил Ранил Викремасингхе. В апреле 2019 года в Коломбо и других городах произошли восемь взрывов, жертвами этих терактов стали более 200 человек. После этого своим намерением участвовать в президентских выборах объявил Готабая Раджапакса, брат Махинду Раджапаксы, который заявил, что главная задача его будущего президентства - укрепление национальной безопасности. В ноябре 2019 года он был избран президентом. В 2020 году пандемия COVID-19 нанесла удар по туристическому сектору, также сократились объемы денежных переводов от жителей Шри-Ланки, работающих за рубежом. Это привело к экономическому кризису, который серьезно обострился в конце 2021 года.

В мировой экономике Шри-Ланка традиционно ассоциировалась с производством чая, натурального каучука (марка 67), корицы; добычей драгоценных камней (Ратнапура – город самоцветов). Шри-Ланка дала миру большое количество стоимостных рубинов и почти половину синих сапфиров. В настоящее время страна занимает лишь 4-е место в мире по производству чая, уступая Индии, КНР и Турции. Главная отрасль промышленности - текстильная (63 % экспорта). Однако по Шри-Ланке сильно ударила отмена развитыми странами в январе 2005 г. квот на импорт одежды, действовавших (в рамках ВТО) более 30 лет. Экспорт: чай, каучук, кокосы, графит, сапфиры, рубины, другие драгоценные камни. Премьер-министр Махинда Раджапакса объявил в 2020 году о начале реализации планов экономического развития страны, которые не удалось осуществить из-за кризиса (марка 68).

Бутан. Государство было частью Тибета, в которой не проповедовался буддизм. Предполагается, что Мон-Юл существовал между 500 г. до н. э. и 600 г. н. Полагают, что название «Бутан» произошло либо от санскритского слова *Bhotaant* («*Bhot*» - индийское название Тибета) либо от *Bhuttan* («высокогорье»). Традиционное название Бутана с XVII века - Друк-Юл («страна людей дракона»). Буддизм проник в Бутан ещё во II веке.



69. Марка Бутана, королевский дворец, 1968г.



70. Марка Бутана, вид монастыря Вангдифодранг, 1971г.

Британская империя пришла в соприкосновение с Бутаном только в 1772, когда бутанские войска заняли пограничную страну Куч-Бехар (небольшие княжества в Восточной Индии). С помощью британцев бутанцы были изгнаны. 25 апреля 1774 между британским генерал-губернатором Уорреном Гастингсом и королем Бутана был заключен мир при посредничестве Тибета. Король обязался приостановить неприятельские вторжения в Куч-Бехар. Через много лет, после присоединения к Британской Индии княжества Ассам в 1838 году,

соседний Бутан вновь столкнулся с британцами. В 1840 году британцы заняли семь проходов, так называемые ассамские дуары, ведущих из Бутана в Ассам. Это вызвало Дуарскую войну, кончившуюся мирным договором 11 ноября 1865, по которому за британцами остались дуары за ежегодную уплату Бутану 50 000 рупий, а Бутан со своей стороны обязался прекратить набеги на британскую территорию.

Объединить и укрепить Бутан смог король Угьен Вангчук - Первый Король, установивший в 1907 году новую династию, правящую до сих пор (марка 69). В стране работает много старинных монастырей (марка 70).

В 1910 году Король заключил с Британией мир, признавая сюзеренные отношения в обмен на полную автономию и невмешательство Британии во внутренние дела Бутана. После объявления независимости Индии в 1947 году, Бутан также стал независимым (марки 71 и 72). Однако из-за



71.Марка королевства Бутан, 1968г.



72.Марка Королевства Бутан, 1971г.



73.Марка Королевства Бутан, к вступлению в ООН, 1971г.

изоляция Бутан был не представлен в ООН и международных организациях, и **ошибочно рассматривался мировым сообществом как индийский доминион.**

Китайское вторжение в Тибет заставило Бутан заключить пакт с Индией о защите Бутана от китайского вторжения, и до сих пор безопасность Бутана гарантируется индийскими войсками. Третий Король ввёл торговлю и активизировал денежное обращение в стране. **Только в 1971 году Бутан вступил в ООН (марка 73).** В 1998 году король передал исполнительную власть Кабинету Министров, обеспечив сменяемость и ротацию высших чиновников. В последние годы Бутан достиг значительных успехов, благосостояние страны постепенно повышается, совершенствуется и модернизируется инфраструктура. Тем не менее, Бутан крепко держится традиций.

Непал. Письменная история начинается с прибытия в Непал в VII-VIII веках до н. э. киратов - монголоидного народа. Утверждают, что буддизм проник в Непал во время правления седьмого короля киратов когда Будда и его ученик Ананда посетили Непал. Во II веке до н. э. Непал посетил индийский царь Ашока. Он воздвиг стелу на месте рождения Будды в Лумбини. Четыре большие ступы до сих сохранились в городе Патан в долине Катманду. Первый король династии Тхакури Амсуварман пришёл к власти в 602 году. В это время Непал играл важную роль, находясь на торговых путях между Индией, Тибетом и Китаем. Непал пережил немало войн, вторжений и смут. Непальские пагоды в VII веке были переняты в Китае. Этот стиль распространился также на другие страны, включая Японию.

В 1768 году царь Притхви Нараян Шах завоевал долину Катманду и перенёс в Катманду свою столицу. К началу XIX века гуркхи подчинили земли от Кашмира до Сиккима, остановив дальнейшую британскую колонизацию Индии. **В 1792 году после захвата войсками китайского полководца Фуканьяна Королевство Непал стал данником (протекторатом) империи Цин Китая (марка 74)** до её падения в 1912 году. В последующие годы Непал пережил множество внутренних распри королевских семей с кровавой резней и запретом пребывания в Непале европейцев, кроме миссии британского резидента. **Самоизоляция вела к застою и отсталости Королевства Непал (марка 75).** Только в конце 1940-х-начале 1950-х годов было сделано исключение для экспедиций альпинистов.

Во время Второй мировой войны в военных действиях в составе британской армии приняло участие 250 280 непальцев. После аннексии Тибета Китаем в 1950 году поток тибетских беженцев



74.Марка Китайского протектората Королевство Непал, 1881г.



75. Марка Королевства Непал, 1930г.

хлынул в Непал. В 1951 году силы непальских индусов захватили большую часть Непала. Индия навязала враждующим сторонам план королевского коалиционного правительства, которое покончило с самоизоляцией страны. **В 1955 году новый король Махендра провозгласил новую конституцию (марка 77).** В 1959 году на первых всеобщих выборах триумфально победил и был назначен премьер-министром Бишешвар Прасад Койрала, после чего **Парламент страны начал свою работу (марка 76).** Вскоре небывалый размах коррупции привёл к народным волнениям, и в 1960 году король арестовал всех членов правительства, запретил

политические партии и установил режим личной диктатуры. В 1962 году король Махендра установил в Непале систему «панчаята» или пяти институтов власти (марка 78).

Маоистская оппозиция приступила с 1996 года к массовому террору. В стране началась многолетняя гражданская война. Наследный принц Дипендра на традиционном обеде 1 июня 2001 года, посвящённом встрече всей королевской семьи, расстрелял всех присутствующих, а потом застрелился сам.

Постоянные восстания и войны привели к разрухе и бедности население Непала, что вынудило ООН оказывать стране гуманитарную помощь, начиная с 1954 года (марка 79).

Уступая требованию народа, на трон вступил дядя принца Гьянендра. 24 апреля 2006 года в своём обращении к нации он пообещал провести демократические реформы и передать власть народу. Правительство из семи партий 21 ноября 2006 года заключило мир с маоистами, объявив о завершении гражданской войны. 14 января 2007 года парламент принял временную конституцию, по которой король лишился статуса главы государства и властные функции были переданы премьер-министру. При этом маоисты получили места в парламенте и в кабинете министров, а вооружённые отряды обязаны были сдать оружие.




76. Марка Непала, к открытию Парламента, 1959г.



77. Марка Королевства Непал, аллегория конституции, 1959г.



78. Марка Королевства Непал, кор. Махендра, 1962г.



79. Марка Непала, к 50-летию социальной помощи ООН стране, 2004г.



80. Марка Демократической федеративной республики Непал, новая конституция, 2007г.



81. Марка Демократической федеративной республики Непал, национальный парк, 2015г.

28 декабря 2007 года временный парламент провозгласил Непал демократической федеративной республикой с новой конституцией (марка 80). 19-21 июля 2008 года в Непале впервые прошли президентские выборы, на которых первым президентом был избран представитель Непальского конгресса Рам Баран Ядав, вице-президентом - Пармананд Джа - мадхеси. В мае 1953 года Джон Хант совершил первовосхождение на Эверест (марка 82).



82. Марка Демократической Федеративной республики Непал, к 60-летию первого восхождения на Эверест, 2015г.

20 сентября 2015 года была принята новая конституция, провозгласившая Непал светским государством с федеральным территориальным устройством (марка 81), состоящим из семи федеральных провинций, каждая из которых имеет свой законодательный орган и главного министра.

13 марта 2018 года в Непале прошли президентские выборы, на которых второй раз главой страны была избрана Бидхья Деви Бхандари, заместитель председателя Коммунистической партии Непала (объединённой марксистско-ленинской).

17 мая 2018 года произошло историческое событие - объединились две Коммунистические партии - Коммунистическая партия Непала (объединённая марксистско-ленинская) и Коммунистическая партия Непала (Маоистский Центр) в единую Непальскую Коммунистическую партию, ставшую ведущей политической силой непальского общества. Партию возглавили два сопредседателя Кхадга Прасад Шарма Оли и Пушпа Камал Дахал.

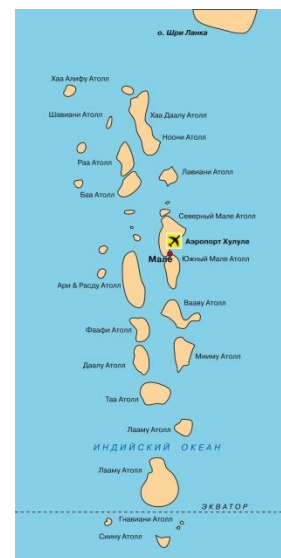
Мальдивские острова. Архипелаг был заселён более двух тысячелетий назад выходцами из современных Шри-Ланки и Индии. Мальдивы составляют около 1200 островов в Индийском океане. В 1-м тысячелетии н. э. население составляло племена сингалов, индийцы, малайцы. До XII века жители Мальдив исповедовали буддизм. В 1153 году на островах высадился один из арабских проповедников ислама, и благодаря его активности, все население вскоре было обращено в ислам. Сам проповедник провозгласил себя султаном по имени Мухаммад уль-Абдала, став основателем династии, долгое время правившей на Мальдивах.

В 1558 году город Мале захватили португальцы и построили там форт. Управляли они своей колонией их Гоа в Индии. Однако, уже в 1573 году мальдивцы уничтожили форт и изгнали португальцев за попытки навязать христианство. Позже, так же безуспешно, на архипелаге попытались закрепиться голландцы.

В 1796 году британские войска изгнали голландцев с Цейлона, а Мальдивы включили в список своих колоний. В 1860-х годах, в результате ряда восстаний во главе с членами исламистской организации «Мусталитив» британские войска вынуждены были покинуть Мальдивы. **В 1887 году Британия вернулась и установила свой протекторат над Мальдивами** (марка 83). Во времена британского правления до 1965 года на Мальдивах действовала исполнительная власть во главе с султаном, избираемым Меджлисом. Британские власти не мешали развитию конституционной монархии на Мальдивах. Первая Конституция была принята в 1932 году. Во время Второй мировой войны на атоллах Ган, Хитаду и Адду была размещена британская военная база, где действовал временный торговый пункт.

В 1952 году после смерти султана парламент избрал Мохаммеда Амина следующим в линии наследования трона, однако султан решил перейти на республиканскую форму правления и **в 1953 году после проведенного референдума стал первым Президентом Мальдив, отменив султанат, который существовал 812 лет** (марка 84).

Полностью независимой Мальдивская Республика стала 26 июля 1965 года (марка 85). Султанат ликвидирован **11 ноября 1968 года**, после чего было введено президентское правление и **образована республика** (марка 86). Это крупнейшее в мире «коралловое» государство. Первым президентом был избран Ибрагим Насир. 11 ноября 1978 года президентом стал Момун Абдул Гаюм, правивший еще 6 пятилетних сроков подряд. **В организацию Британского Содружества страна вновь вступила в 1982 году** (марка 87). После беспорядков в столице Мальдив в августе 2004 года Гайюм обещал провести демократические реформы и расширить политические свободы. В 2005 году были разрешены политические партии. 7 февраля 2012 года акции протеста, к которым примкнула полиция, привели к отставке президента страны. 5 февраля 2018 года президент Абдулла Ямин объявил о введении чрезвычайного положения на две недели. Арестован экс-президент страны Абдул Гаюм. Основные сферы экономики - обслуживание туристов и рыболовство.



Карта Мальдивских островов




83. Марка Британского протектората Мальдивы, 1909г.



84. Марка Мальдивских островов, вход в порт Мале, 1956г.



85. Марка Мальдивских островов, 1-ая годовщина независимости, 1966г.



86. Марка Мальдивской республики к 10-той годовщине независимости, 1978г.



87. Марка Мальдивской республики, 25 лет коронации Елизаветы II, 1978г.

Афганистан. Сельские общины на территории Афганистана 5000 лет назад были одними из первых в мире. К середине VI века до нашей эры Ахемениды включили Афганистан в состав своей

Персидской империи. Империя Ахеменидов пала под ударами Александра Македонского после 330 года до н. э. и территория Афганистана вошла в состав его империи.

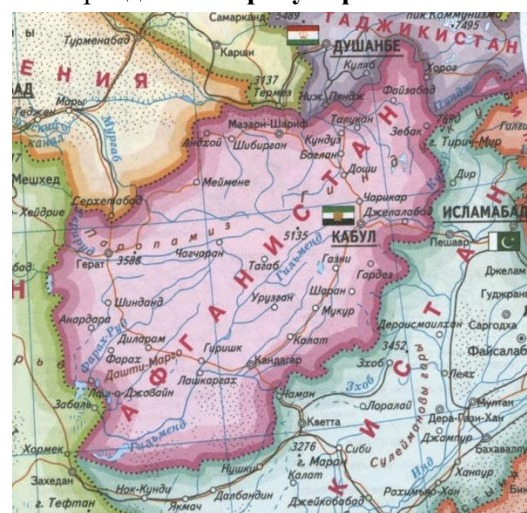
В VII-VIII веках происходит арабское вторжение в Афганистан и внедрение ислама.

В XIV веке Афганистан входит в состав империи Тимуридов. Последний Тимурид-основатель Могольской империи Бабур, в XVI веке основывает новую империю с центром в Кабуле. Территория Афганистана входит в состав шиитской Персии династии Сефевидов. В 1747 Ахмад-Шах Дуррани основал **первое Афганское государство со столицей в Кандагаре после распада Персии и Хоросана**. При его сыне Тимур-шахе (1773-1793) столица государства была перенесена в Кабул. Следующим правителем Афганистана стал Земан-шах (1793-1801), свергнутый своим братом Махмуд-шахом (1801-1803)

Поводом для начала первой британо-афганской войны стала командировка в 1837 году поручика Виткевича в качестве русского резидента при захватившем власть в Кабуле Дост Мухаммеде. Лондон расценил миссию Виткевича как намерение Петербурга укрепиться в Афганистане с перспективой проникновения в Индию. В 1839 британо-индийские войска взяли Кандагар, а затем и Кабул. Афганский эмир уклонился от сражений и ушёл в горы. В 1841 в Кабуле начались антибританские волнения, а поэтому в следующем году британо-индийская армия отступила в Индию. Однако по пути она была перебита афганскими партизанами. Британия ответила карательным рейдом. **Эмирату Афганистан удалось отстоять свою независимость в 1842 году** (марка 88). Статус-кво сохранялся почти 40 лет, пока не началась русско-турецкая война 1877-1878гг. Британия была недовольна успехами русских войск, подходивших к Константинополю.

В ответ на недовольство Лондона Петербург решил провести демонстрацию в Туркестане, дабы повлиять на лондонский кабинет видимостью угрозы Индии. Русским войскам, находившимся в Туркестане, было приказано выступить тремя колоннами на Чарджуй, Балх и Читрал. В Кабул была послана миссия во главе с генералом Столетовым. Эмир Афганистана Шер-Али-хан 17 июля 1878 принял миссию с величайшими почестями и по его выражению «отдал ключ от Индии в руки России». Генерал Столетов пообещал эмиру щедрую военную и материальную поддержку и посоветовал не пускать в страну британское посольство, снаряжённое британским правительством после известия о миссии Столетова.

Эмир последовал русскому совету и началась вторая британо-афганская война. Британцы вошли в Афганистан в ноябре 1878 тремя колоннами и к концу декабря заняли районы Джелаллабада, Хоста и Кандагара. Эмир Шир-Али бежал на север Афганистана в Мазар-и-Шариф, где умер. **Его сын Якуб-хан отказался от сопротивления и 15 мая 1879 подписал мир, по которому афганское правительство теряло право на проведение внешней политики без посредничества Британии, то есть стало протекторатом Британии** (марка 89). При эмире Абдур-Рахмане (1880-1901) Британия и Россия совместно определили границы Афганистана, существующие и поныне.



Карта Афганистана в наше время



88.Марка Эмирата Афганистан, 1871г.



89.Марка Британского протектората Эмирата Афганистан, 1881г.



90.Марка Эмирата Афганистан, 1927г.



91. Марка Афганистана, колонн а независимости, 1932г.



92.Марка Революционного правит-ва в Кабуле (Бачаи Сакао), 1929г.

К 1895 оформляется территория современного Афганистана с учетом завоеванных эмиром Абдур-Рахманом узбекских, таджикских, хазарейских и прочих земель. Это изменяет национальный состав Афганистана, где пуштуны (афганцы) теперь составляют не более 50 % населения.

После первой войны афганцы почти 40 лет не тревожили британцев и индийцев, пока 21 февраля 1919 третий сын правящего тогда эмира Афганистана Аманулла не решил взять власть в свои руки. Аманулла-хан немедленно объявил джихад - «священную войну» против Британии, провёл мобилизацию. **В 1919 году Аманулла-хан провозгласил независимость Эмирата Афганистан от Британии** (марка 90). Власти Советской России приветствовали этот акт и отправили в Афганистан своего представителя для поддержки. После очередной британо-афганской войны 3 мая - 8 августа 1919 года **Британия признала независимость Афганистана. В 1919 году в Кабуле был установлен памятник независимости – Колонна независимости** (марка 91).

В 1929 году Аманулла-хан был свергнут в результате восстания Бачаи Сакао (Бачаи Сакао в переводе означает «сын водоноса») (марка 92). Узурпатор афганского престола, объявивший себя падишахом Хабибуллой, был таджиком из бедняцкой семьи. В 1929 году была предпринята неудачная попытка восстановления власти Аманулла-хана с помощью советских войск. **В том же году Бачаи Сакао был свергнут Надир-шахом** (марка 93), заручившимся поддержкой британцев и провозгласившим создание **Королевства Афганистан, став его королем** (марка 94).

В 1973 году, во время нахождения короля Мухаммеда Захир Шаха (марка 95) с визитом в Италии, его двоюродный брат и **бывший премьер-министр Мухаммед Дауд организовал государственный переворот и установил в стране Республику Афганистан** (марка 96).



93. Марка Афганистана, к годовщине независимости, Надир-шах, 1965г.



94. Марка Королевства Афганистан, 1939г.



95. Марка Королевства Афганистан, король М. Захир Шах, 1951г.



96. Марка Республики Афганистан, през. М. Дауд, 1975г.




97. Марка Демократической Республики Афганистан, 1978г.

Король принял решение отказаться от престола во избежание гражданской войны.

27 апреля 1978 года в стране произошел военный переворот. Переворот удался в столице. На следующий день Дауд и большинство членов его семьи были казнены в президентском дворце в Кабуле. **В результате переворота к власти приходит Нур Мухаммед Тараки**, генеральный секретарь Народно-демократической партии Афганистана (НДПА), который стал председателем Революционного Совета и премьер-министром **провозглашенной коммунистами 30 апреля 1978 года Демократической Республики Афганистан** (марка 97). После военного переворота Н.М.Тараки принял на себя должность президента Афганистана. Хафизулла Амин вступил в должность премьер-министра Афганистана.

В марте 1979 года, во время мятежа в городе Герат, последовала первая просьба афганского руководства о прямом советском военном вмешательстве (всего таких просьб было около двадцати). Однако гератский мятеж заставил лишь провести усиление советских войск у советско-афганской границы и началась подготовка к возможному десантированию в Афганистан посадочным способом 103-й гвардейской воздушно-десантной дивизии. Было резко увеличено число советских советников в Афганистане: с 409 человек в январе до 4500 к концу июня 1979 года. Одновременно под наблюдением ЦРУ поставлялось оружие для антиправительственных вооружённых формирований. На территории Пакистана в лагерях афганских беженцев были



98. Марка Исламской Республики Афганистан, през. Хамид Карзай, 2004г.



99. Марка Египта, к 20-ой годовщине ввода Советских войск в Афганистан, 1981г.



99.1. Марка Беларуси, к 20-летию вывода Советских войск из Афганистана, 2009г.

развёрнуты центры специальной подготовки вооружённых группировок. 16 сентября 1979 года Тараки был отстранен от власти своим сподвижником Амином, установившим режим личной диктатуры, а затем - убит. Амин пытался упрочить свою власть посредством репрессий и террора, однако не смог справиться с кризисом. Советские спецслужбы 27 декабря 1979 года ликвидировали Амина и **передали власть Бабраку Кармалю** (марка 98). Это было вызвано недовольством руководства СССР внешней политикой Амина. **25 декабря 1979 года начался ввод Ограниченного Контингента войск Советских войск на территорию Афганистана** (марка 99). Предполагалось, что советские войска станут гарнизонами и возьмут под охрану важные промышленные и другие объекты, высвободив тем самым части афганской армии для активных действий против отрядов оппозиции, а также против возможного внешнего вмешательства. Имели место восстания афганских военнослужащих против присутствия советских войск. Были введены 40-ая общевойсковая армия, 2 мотострелковые дивизии, армейская артиллерийская бригада, зенитно-ракетная бригада, десантно-штурмовая бригада, части боевого и тылового обеспечения, а в Среднеазиатском военном округе - 2 мотострелковых полка, управление смешанного авиакорпуса, 2 авиаполка истребителей-бомбардировщиков, 1 истребительный авиаполк, 2 вертолётных полка, части авиационно-технического и аэродромного обеспечения. В качестве резерва в обоих округах были отоброилизованы ещё три дивизии.

Независимость Афганистана за 66 лет была достигнута многолетними военными действиями как в с внутренними противоборствующими сторонами, так и внешними, участие в этом противоборстве (марка 100).



100. Марка Афганистана, к 66-годовщине независимости, 1985г.



100.1. Марка Афганистана, к началу 15-го века по исламскому календарю Хиджры, краткое обозначение на письме 1981, г.

Руководство СССР вывело свои войска из Афганистана после многих лет жестоких боев с оппозицией к 15 февраля 1989 года (марка 199.1). Потери Советских войск составили 26 тысяч человек. Санитарные потери – 53 753 человек. В Афганистане погибли более 1,5 млн военнослужащих правительственных войск, органов безопасности, государственных служащих и мирных жителей.

Исламский календарь - лунный календарь, используемый мусульманами для определения дат религиозных праздников. Летоисчисление ведётся от Хиджры (16 июля 622 года н. э.) - даты переселения пророка Мухаммеда и первых мусульман из Мекки в Медину. Поэтому в мусульманских странах календарь называют календарём Хиджры (араб. التقويم الهجري, ат-таквим аль-хиджри, краткое обозначение на письме هـ). В 1981 году начался 15-ый век Хиджры (марка 100.1).

В конце 1988 года под контролем афганского правительства находились 81 % провинциальных центров, 46,8 % уездных и волостных центров, 23,5 % уездов и волостей. После вывода советских войск правительственные силы Республики Афганистан контролировали большую часть территории страны (26 из 28 провинций, 114 из 187 уездных центров и 6110 кишлаков), в то время как вооружённые формирования оппозиции контролировали провинции Бамиан и Тахар, а также 76 уездов.



101. Марка Республики Афганистан, к переименованию республики, 1987г.



102. Марка Республики Афганистан, совместный с СССР космический полет, 1988г.

По решению Лойя-джирги (совета старейшин) 30 ноября 1987 года ДРА была переименована в Республику Афганистан (марка 101).

В следующем году был отправлен в космос афганский космонавт в совместный полет с советскими космонавтами (марка 102).

Весной 1992 года в Афганистане произошел раскол правительственной армии с переходом большей её части на сторону оппозиции. **В ночь на 28 апреля 1992 года войска полевого командира моджахедов Ахмад Шах Масуда** (марка 104.1) и Абдул Рашид Дустума без боя вошли в Кабул. Началась междоусобная борьба за власть и в этой ситуации среди пуштунов зародилось новое исламистское радикальное движение - группировка «Талибан» под руководством муллы Мохаммада Омара. В результате этой борьбы 29 сентября 1996 года **было провозглашено создание Исламского эмирата Афганистан во главе с муллой М.Омаром** (марка 103). Но гражданская война между разными национальными группировками продолжилась еще много лет.


Противники талибов из других национальных меньшинств учредили свой Верховный Совет и объединили усилия для общей борьбы с ними. Новая военная сила получила название *Северный альянс* и образовала в октябре 1996 года на севере Афганистана фактически независимое в 1996—2001 годах государство, сохранившее название **Исламская Республика Афганистан**.



103. Марка Исламского Эмирата Афганистан, к 77-летию провозглашения независимости и исламской революции, 1996г.



104. Марка Исламской Республики Афганистан, к свободе женщин, 2006г.



104.1. Марка Свободной почты провинции Парван, Ахмад Шах Масуд, 2001г.

Руководство США использовало теракт 11 сентября 2001 года как повод для вторжения в Афганистан. США планировали свержение режима талибов, укрывавших организатора теракта Усаму бин Ладена. 7 октября Афганистан подвергся массированным авиационным и ракетным ударам,

которые ослабляли силы талибов. Это способствовало продвижению вооружённой оппозиции Северного альянса, засевшей в горах Бадахшана. 9 ноября силы вооружённой оппозиции вошли в Мазари-Шариф, а 13 ноября - в оставленный талибами Кабул. 7 декабря пал последний оплот талибов город Кандагар. Вмешательство международного сообщества не позволило Северному альянсу взять власть в свои руки.

В декабре созывается Лойя Джирга, на котором председательствует пуштун Хамид Карзай, президент Афганистана с 2004 и переизбранный в 2009 году (марка 98), на котором принимается решение о созыве Национальной Ассамблеи. Министерство по делам женщин возобновило свою работу в 2001 году после падения режима талибов, переориентировав свою стратегию с проведения благотворительных акций на претворение в жизнь политических и социальных программ правительства для женщин с целью защиты и расширения их прав (марка 104). Министерство по делам женщин состоит из 9 центральных и 34 провинциальных департаментов.



105. Марка Исламской Республики Афганистан, к 1-ой годовщине заседания Национальной Ассамблеи, 2007г.

Международные силы содействия безопасности (англ. ISAF) были созданы в соответствии с резолюцией № 1386 Совета Безопасности ООН от 20 декабря 2001 года. Их присутствие в стране после свержения режима талибов было необходимо для оказания помощи афганскому Временному органу в обеспечении безопасности в Кабуле и прилегающих к нему районах, с тем чтобы афганский Временный орган, а также персонал Организации Объединенных Наций могли действовать в условиях безопасности. С августа 2003 года командование ISAF осуществляется блоком НАТО. В состав ISAF вошли 48 стран (большинство - члены НАТО), самый крупный контингент предоставили США. По состоянию на 1 июня 2014 года, общая численность ISAF составляла 49 902 военнослужащих. Талибы перешли к партизанской войне.

19 декабря 2005 в Афганистане прошло первое за 30 лет заседание парламента - Национальной Ассамблеи Афганистана, избранной в ходе всеобщих выборов - 249 депутатов нижней палаты и 102 сенатора (старейшины) (марка 105). В церемонии инаугурации участвовали вице-президент США Дик Чейни и свергнутый в 1973 году король Мохаммед Захир-Шах.

14 апреля 2021 года президент США Джо Байден заявил о начале полного вывода войск США из Афганистана. После этого талибы начали крупное наступление против афганских правительственных войск, практически не встречая сопротивления, и после захвата Кабула 15 августа объявили о контроле над всей территорией Афганистана, а также об окончании войны. Действующий президент Ашраф Гани

сложил с себя полномочия и спешно покинул страну. Войска США и их союзников осуществляли спешную эвакуацию иностранцев и отобранных афганских гражданских лиц, находящихся в зоне риска. **В ночь с 30 на 31 августа последний американский военный покинул территорию Афганистана.**

Число погибших и раненых военнослужащих коалиции тщательно скрывается и еще ждет своего расследования. Согласно данным министерств обороны США и Великобритании, а также независимого интернет-сайта iCasualties.org, до 31 декабря 2014 года боевые и небоевые потери международной коалиции в ходе операции «Несокрушимая свобода» (главным образом в Афганистане) составили свыше 3 485 чел. военнослужащих погибшими. Наибольшие потери понесли США (2 356 чел.).



106. Марка Афганистана, к 20-летию основания Политехнического Университета Кабула, 1983г.

Еще хуже обстоит дело с результатами исследований жертв афганского населения, вооруженных формирований и афганских вооруженных сил. Они показывают на подавляющее число жертв среди гражданского населения от действий талибов и повстанческих группировок, а также значительное число погибших от действий коалиции. Так, например, в 2012 году, по данным ООН, 81 % смертей мирных афганцев произошёл по вине боевиков, 8 % - по вине сил НАТО. Общее число погибших сейчас оценивается более, чем 240 тысяч афганских граждан.

7 сентября 2021 года «Талибан» заявил о создании временного правительства во главе с Моххамадом Хасаном Ахундом.

Афганистан - слаборазвитое аграрное государство. Крайне бедная страна, сильно зависящая от иностранной помощи. 78 % работающих - в сельском хозяйстве (31 % ВВП), 6 % - в промышленности (26 % ВВП), 16 % - в сфере обслуживания (43 % ВВП). Уровень безработицы - 35 % (в 2008 году).

Продукция промышленности - одежда, мыло, обувь, удобрения, цемент; ковры; газ, уголь, медь. После вторжения войск США и НАТО производство наркотиков увеличилось в несколько раз, удваивается практически каждый год. Выращивание мака зачастую является единственным источником доходов для афганских крестьян. Афганистан - самый крупный в мире производитель опиума, из которого производится героин.

Политехнический университет Кабула (ранее – институт) - технический университет расположенный в Кабуле. Был основан в 1963 году, построен советскими специалистами (марка106). В Кабульском политехническом университете учатся студенты из многих афганских провинций.

Кроме общежития КПИ, в котором они живут довольно скученно, других мест проживания учащиеся не имеют. Кабульский университет - университет в Кабуле. Первоначально создан в 1932 году Мухаммедом Надир-шахом в качестве медицинского колледжа. В 1946 году, с появлением новых факультетов, колледж был преобразован в университет. В 1964 при поддержке США были возведены его учебные кампусы. По состоянию на 1976 год, в университете обучалось 9000 студентов.

Нелепин В.Ф.
г. Санкт-Петербург
www.vladnel.com

Редакция 29.05.2024г.