

История стран Юго-Восточной Азии в почтовых марках

Юго-Восточная Азия - макрорегион, охватывающий континентальные и островные территории между Японией, Китаем, Индией и Австралией. Включает полуостров Индокитай, Малайский архипелаг и северо-западную часть Азиатско-Тихоокеанского региона.

Регион включает 11 стран. На континентальной части расположены **Вьетнам, Камбоджа, Лаос, Мьянма, Таиланд и Малайзия**; а на островной - **Бруней, Восточный Тимор, Индонезия, Сингапур и Филиппины**.

Географически к Юго-Восточной Азии относят также южные районы Китая, восточные районы Бангладеш и восточные регионы Индии - «семь сестёр», лежащие восточней реки Брахмапутра. **Островные государства известны под общим названием Нусантара** («отдаленные острова» - термин, обозначавший в средневековой яванской литературе территорию, входившую в состав империи Маджапахит с центром на Яве в Индонезии). В регионе проживает около сотни народов, составляющих всего 8% населения земного шара, исповедующих различные религии и говорящих на разных языках. С давних времен в регионе благодаря сходству природных условий сложился однотипный хозяйственный и культурно-идеологический комплекс, что давало основание древним китайцам говорить о единой культурной общности региона и обозначать его собирательным термином «кунь лунь».

Страны региона осуществляют региональное сотрудничество через Ассоциацию государств Юго-Восточной Азии (АСЕАН), куда входят все страны, кроме Восточного Тимора.



Политическая карта Юго-Восточной Азии

Вьетнам. В I тысячелетии до н. э. на территории современных южного Китая и северного Вьетнама существовали государства древних вьетов. Среди них наиболее известны северные образования - прежде всего царство Нго (кит. "У") и царство Вьет (кит. "Юэ"), возникшие в VII веке до н. э. в низовьях Янцзы. Уровень их культуры был довольно высок. Во II в. до н. э. соседние царства Намвьет и Аулак объединились в единое государство Намвьет. Но вскоре оно попало под власть китайской Империи Хань до IX века н.э. В это же время в стране распространяется проповедуемый индийскими монахами буддизм, который соседствовал с традиционными культурами предков и сил природы. В 544 году государство вьетов получает название Вансуан (империя бесчисленных вёсен). В 602 году объединившая весь Китай империя Суй захватила территорию Вансуана, назвав ее сначала «Зяоти», затем «Зяотяу», а с 679 года - «Аннам дохофу».

Во второй половине XIII века царство Дайвьет, как и другие государства Юго-Восточной Азии, попало под удар монгольских вторжений, но силы захватчиков были разгромлены. К концу первой четверти XVII века многолетняя борьба кланов за власть вылилась в тридцатилетнюю гражданскую войну, закончившуюся воцарением императора династии Нгуенов под именем Зя Лонга. Вьетнам снова стал единым государством, основанным на конфуцианских принципах. В начале XIX века усилившийся Вьетнам вёл длительную борьбу с Сиамом за контроль над Камбоджей.

Французское присутствие в Индокитае началось в XVII веке с монахов-иезуитов. В 1777 году во время восстания тэйшонов (династия землевладельцев) была вырезана вся родовая знать правившего рода Нгуенов, в живых остался лишь 15-летний Нгуен Фук Ань, которого скрыл от тэйшонов французский миссионер Пиньо де Беэн, епископ Адранский. В 1784 году Нгуен Фук Ань попросил епископа о посредничестве в деле получения военной помощи Франции. В составе дипломатической миссии, отправлявшейся во Францию, в Европу поехал и Нгуен Фук Ань.

В 1787 году епископ Адранский от имени Нгуен Фук Аня подписал с Францией соглашение, вошедшее в историю под названием «Версальского договора». Согласно договору, Нгуен Фук Ань уступал французам ряд территорий, даровал монополию в торговле на территории страны и обязывался поставлять Франции солдат и продовольствие в случае войны с каким-либо государством на Востоке. Франция должна была передать Нгуен Фук Аню военный отряд в 1650 человек и эскадру из 4 кораблей.



1. Марка Южного Вьетнама, имп. Куанг-Чунг, 1972г.

Нгуен Хюэ, Нгуен Хуэ - второй император вьетнамской династии Тайшон, правивший с 1788 до 1792 года. Был одним из самых успешных полководцев в истории Вьетнама. **Правил под девизом Куанг-чунг** (марка 1). Нгуен Хюэ и его братья, известные как братья Тэйшон, были лидерами знаменитого Тэйшонского восстания. Подняв его, они завоевали Вьетнам, свергнув династию Ле и два конкурирующих феодальных дома: Нгуен на юге и Чинь на севере. После нескольких лет постоянных военных действий Нгуен Хюэ умер в возрасте 40 лет, возможно, из-за инсульта. До своей смерти он планировал продолжить свой поход на юг, чтобы уничтожить армию Зя Лонга, оставшегося наследника князей Нгуен. Смерть Нгуен Хюэ привела к падению династии Тэйшон. Его преемники не смогли исполнить планы, которые он оставил для правителей Вьетнама. Тем не менее, его завоевания положили начало периоду примерно в столетие продолжительностью, на протяжении которого Вьетнам был и единым, и независимым, до завоевания страны французами в 1884 году.

В начале XIX века Версальский договор 1787 года был «забыт». В 1835 году император Вьетнама Минь Манг издал указ, запрещающий проповедь христианства во Вьетнаме. Гонения на миссионеров вызвали реакцию неприятия во Франции. Французский король Луи-Филипп отказался принять вьетнамское посольство и приказал морскому флоту всемерно поддержать христианских миссионеров во Вьетнаме.

В 1858 году под предлогом отказа вьетнамского правительства принять требования о свободе торговли началось французское вторжение во Вьетнам. **Из захваченных в 1862 году трёх восточных провинций была образована колония Французская Кохинхина**, к которой в 1867 году добавились три западные провинции и под французским влиянием оказался весь южный Вьетнам. В 1873 году было организовано вторжение в Северный и Центральный Вьетнам, окончившееся в 1874 году невыгодным для вьетнамцев торговым договором, который хотя и не вступил в силу, но был использован как предлог для новой интервенции. После захвата Ханоя в 1882 году французы в 1883 вынудили Вьетнам подписать договор о протекторате. Окончательно колониальный режим утвердился в 1885 году. Страну искусственно разделили на три части - **колонию Кохинхина (Южный Вьетнам)** (марка 2) и **протектораты Аннам (Центральный Вьетнам) и Тонкин (Северный Вьетнам)** (марка 3). **Вместе с протекторатами Лаосом и Камбоджей Вьетнам вошёл в состав Французского Индокитая** (марка 4), куда вошла и арендованная у Китая территория Гуанчжоувань.

Указом от 17 октября 1887 года все французские владения в Индокитае были объединены в **Индокитайский Союз** (марка 5, см. карту), находившийся в ведении Министерства колоний Франции.

Францией были выпущены почтовые марки для некоторых провинций Индокитайского Союза, в том числе для **Аннала** (марка 6).

В годы **Второй Мировой войны**, сразу после капитуляции Франции 22 сентября 1940 года, **Вьетнам был захвачен японцами**, нейтрализовавшими французские гарнизоны. К концу войны японцы были вынуждены вывести свои войска для усиления обороны Японии и Маньчжурии, образовав на территории Вьетнама **марионеточную Вьетнамскую империю во главе с наследником вьетнамской императорской династии Нгуен - Бао Даем** (использовались марки Японии).

В период оккупации Индокитая японцами **вьетнамские коммунисты предприняли несколько попыток поднять восстание: в сентябре-октябре 1940 года - в уезде Бакшон (Северный Вьетнам), в ноябре-декабре 1940 года - в Южном Вьетнаме и в январе 1941 года - в уезде Дольонг (Центральный Вьетнам), которые были подавлены французскими войсками** (марка 7).





2. Марка Французской колонии Кохинхина, 1886г.



3. Марка Французского протектората Аннам и Тонкин, 1889г.



4. Марка Французского Индокитая для арендованной у Китая территории Гуанджоувань (Коуанг Чхей), 1927г.



5. Марка Французского протектората Индокитай, 1899г.



6. Марка Французского Индокитая для княж. Аннам, князь Бао-Дай, 1936г.



7. Марка Французского Индокитая к 3-ей годовщине Национальной Революции, 1943г.



8. Марка Социалистической Республики Вьетнам, к 40-летию создания Вьетмина, 1984г.

В мае 1941 года был создан Вьетминь, *Việt Minh* - Лига независимости Вьетнама, военно-политическая организация, созданная Хо Ши Мином для борьбы за независимость Вьетнама от Франции и Японии. До марта 1942 года в уезде Бакшон действовал крупный партизанский отряд. 7 мая 1944 года руководство Вьетмина приступило к подготовке вооружённого восстания. 22 декабря 1944 года был создан первый отряд регулярных сил, под командованием Во Нгуен Зиан (марка 8). 24 и 25 декабря 1944 года отряд совершил первые боевые операции, захватив два поста французских колониальных войск. В 1945 году, понимая, что Япония проигрывает войну, многие чиновники Бао Дая начали поддерживать Вьетминь и саботировать исполнение приказов японской оккупационной администрации.



9.1. Марка Вьетнама, 13-годовщина Апрельской революции, 1958г.



8. Марка Французского Индокитая для Демокр. Респ. Вьетнам, 1946г.

Воспользовавшись вакуумом власти, коммунисты 13 августа 1945 года приняли решение о восстании. Они избрали Временное правительство во главе с Хо Ши Мином (марка 9.1). Восстание победило в Ханое 19 августа, 23 августа - в Хюэ, 25 августа - в Сайгоне. 30 августа император Бао Дай публично отрекся от престола. Хо Ши Мин 2 сентября 1945 года на 500-тысячном митинге в Ханое обнародовал Декларацию независимости и провозгласил создание Демократической Республики Вьетнам (ДРВ) (марка 7). Однако международный фон в 1945-1946 годах был крайне неблагоприятным для ДРВ. В соответствии с Потсдамским соглашением США и Англия должны были осуществить разоружение японских войск. США перепоручил это право войскам Чан Кайши, которые заняли северную часть Вьетнама, начиная от 16° с. ш. Английские войска заняли южную часть Вьетнама, начиная от 16-й параллели. Английское командование не признавало ДРВ и помогло возвращению на юг Вьетнама французского корпуса. Правительство Хо Ши Мина 6 марта 1946 года пошло на подписание с Францией так называемых «соглашений Хо-Сантени» (по именам участников), согласившись на пребывание страны в составе Французского союза в обмен на признание суверенитета ДРВ (марка 8). В ноябре-декабре 1946 года начались бои, превратившиеся во всенародную длительную войну партизанского характера. В мае 1948 года колонизаторы образовали на оккупированной территории марионеточное правительство Нгуен Сюана, а через год объявили о создании государства Вьетнам (марка 9.2) во главе с бывшим императором Бао Даем, последним представителем династии Нгуенов (марка 9).



9. Марка государства Вьетнам, император Бао Дай, 1951г.



9.2. Марка государства Вьетнам, ко 2-ой годовщине, 1950г.



10. Марка Социалистической Республики Вьетнам, к 30-летию победы при Дьенбьенфу, 1984г.



11. Марка ДРВ к дружбе с СССР и КНР, Г.Маленков, Хо Ши Мин, Мао Цзедун, 1954г.

В 1953 году, несмотря на помощь Франции со стороны США, величина которой в 1953 г. достигла 80 % военных расходов Франции, Вьетнамская народная армия начала наступление на всех фронтах и весной 1954 разгромила французскую колониальную армию в битве при Дьенбьенфу,

ставшей самой крупной победой ДРВ в Войне Сопротивления (марка 10). Вьетнам получал значительную помощь от СССР в Первой и Второй индокитайской войне, а также во вьетнамской войне. В результате визита во Вьетнам Председателя Совета министров СССР Г.Маленкова были подписаны первые торгово-экономические отношения между странами (марка 11). Уже в 1955 году Вьетнам получил от Союза безвозмездно 170 тыс. тонн риса, 8 тыс. тонн сахара и 9 млн м² хлопчатобумажных тканей. Товарооборот СССР и Вьетнама в 1955-1960 годах увеличился почти в 14 раз с 3,3 млн руб. до 42,8 млн руб. Китайская Народная республика также оказала значительную помощь Вьетнаму.

В июле 1954 года на Женевской конференции были подписаны соглашения о восстановлении мира в Индокитае (марка 12). Через 2 года предусматривалось проведение всеобщих выборов для формирования единого правительства Вьетнама и завершения объединения страны с международным признанием ее суверенитета и независимости.



13. Марка Индии для полицейских сил ООН во Вьетнаме, 1962г.



14. Марка Индии для полицейских сил ООН во Вьетнаме и Лаосе, 1968г.

Организация Объединенных наций приняла участие в мирном решении проблем Вьетнама в соответствии с международными соглашениями. С этой целью во Вьетнам были направлены полицейские силы ООН из индийских военнослужащих с 1957 по 1968 годы (марки 13 и 14).

Подобное положение дел не устраивало США, стремившиеся помешать распространению коммунизма в Юго-Восточной Азии. При содействии США проведение выборов было сорвано, на юге была провозглашена Республика Вьетнам со столицей в Сайгоне, которую возглавил Нго Динь Зьем (марка 15). В 1959 году руководством Демократической Республики Вьетнам (ДРВ) было принято решение об организации военных действий для объединения страны. Был создан Национальный фронт освобождения Южного Вьетнама (НФОЮВ, также известен как Вьетконг) (марка 16), который своими партизанскими операциями пытался подрывать влияние сайгонского режима на периферии.



15. Марка Республики Вьетнам (Южный), през. Нго Динь Зьем, 1956г.



16. Марка Национального фронта освобождения Южного Вьетнама (Вьетконга), 1968г.



17. Марка Демократ. Республики Вьетнам, сбитый летчик США, 1967г.



17.1. Марка ДР Вьетнам, 3000 сбитых американских самолетов, 1968г.

К 1965 году НФОЮВ контролировал не менее 30 % территории Южного Вьетнама. В ответ США воспользовались Тонкинским инцидентом, чтобы приступить к систематическим бомбардировкам ДРВ и начать переброску войск в Южный Вьетнам для борьбы с НФОЮВ.

Началась Вьетнамская война. Однако решительные действия партизан на юге и успешное противостояние ДРВ авианалётам при значительной поддержке СССР привели к внушительным потерям американцев, только потери авиации - 3374 самолёта (марка 17.1), и вынудили Вашингтон в 1973 году подписать Парижские мирные соглашения, по которым американские войска выводились из Вьетнама (марка 17). Без этой поддержки сайгонский режим быстро пал и 30 апреля 1975 года южновьетнамские войска сдали Сайгон.



18. Марка Социалистической Республики Вьетнам, слияние Севера и Юга



19. Марка Демократической Республики Вьетнам, памяти президента Хо Ши Мина, 1975г.



20. Марка Китайской Народной Республики к 15-летию ДРВ и дружбе с ДРВ, 1960г.



21. Марка Социалистической Республики Вьетнам, к 100-летию Вьетнама в 100-летнем Межпарламентском Союзе, 1989г.



22. Марка Социалистической Республики Вьетнам, к 60-летию Компартии Вьетнама, 1990г.



12. Марка Вьетнама, к 9-летию Женевского соглашения, Хо Шимин и Нгуен Фук Тхьен (Бао-Дай), 1963г.

Вьетнама, 1976г.

2 июля 1976 года произошло слияние Севера и Юга Вьетнама в Социалистическую Республику Вьетнам (марка 18). В 1976 году была принята конституция Социалистической Республики Вьетнам (СРВ), а **Сайгон переименован в Хо Ши Мин** (марка 19).

В 1974 году Китай аннексировал вьетнамские Парасельские острова. В декабре 1978 года вьетнамские войска вошли в Камбоджу и свергли режим Пола Пота в ответ на его агрессию. Это вызвало недовольство КНР. Весной 1979 года между двумя странами началась война. **Армия СРВ сумела остановить наступление вторгшихся в страну китайских войск, нанеся им большие потери.** Дипломатическое вмешательство СССР заставило КНР отказаться от дальнейших действий против Вьетнама. В ходе кратковременной приграничной войны в 1979 году Китай отторг от Вьетнама спорные территории на севере, захватив и часть островов Спратли. Полностью отношения КНР и СРВ были восстановлены **только в 1991 году по итогам переговоров на высшем уровне, состоявшихся 5-10 ноября** (марка 20). **Вьетнам в 1979 году вступил в Межпарламентский Союз, в котором ведет активную работу по решению спорных вопросов с КНР** (марка 21).

Слепое копирование советской модели народного хозяйства привело к серьёзному экономическому кризису во Вьетнаме. Под влиянием перестройки в СССР и реформ в КНР, вьетнамское руководство в 1986 году объявило о начале проведения «политики обновления» («Дой Мой»). В политической области этот курс предусматривал постепенную либерализацию социально-экономической жизни под строгим контролем государства и компартии с сохранением формальных атрибутов социалистического строя.



23. Марка Социалистической Республики Вьетнам, памятник ЮНЕСКО дворцовый комплекс Транг АН, 2015г.

В 1988 году была принята новая конституция. Государственный Совет был упразднён, были воссозданы Постоянный Комитет Национального Собрания и должность Президента, Совет Министров был переименован в Правительство. **Согласно Конституции руководящая роль в государстве и обществе принадлежит Коммунистической партии Вьетнама** (марка 22).

В настоящее время во Вьетнаме произошла частичная либерализация экономической системы и значительное расширение контактов с зарубежными странами при некотором ослаблении партийного контроля над всеми сферами общественной жизни. **Одной из быстро развивающихся отраслей хозяйства страны является туризм** (марка 23).

Камбоджа. Бапном - первое кхмерское государство, занимавшее юго-восточную часть современной Камбоджи в дельте реки Меконг в 68- 550гг н.э. Позже наступил период расцвета крупного феодального государства Камбуджадеша на территории Индокитая. Древней кхмерской столицей был Ангкор, поэтому империя также именовалась как Кхмерское или Ангкорское королевство. В XIV веке Кхмерская империя постепенно теряет своё могущество. Это связано с появлением мощного соперника - тайского государства Аюттия. В 1353 году тайская армия захватывает Ангкор. Впоследствии город несколько раз освобождается и вновь захватывается. В результате непрекращающихся столкновений с Аюттией в 1431 году столица была перенесена в Пномпень. С этого момента и до середины XIX века страну раздирают междоусобицы и постоянная борьба с Аюттией, потом названным Сиамом, а затем и с Дайвьетом, потом - Вьетнамом. Камбоджийские монархи иногда прибегали к помощи крупнейших морских держав - Испании, Португалии, а позже Франции. Периоды процветания страны сменялись периодами упадка.



24. Марка Французского Индокитая для Королевства Камбоджа, кор. С. Монивонг, 1941г.



25. Марка Французского Индокитая для Королевства Камбоджа, кор. Народом Сианук, 1943г.

11 августа 1863 года, стремясь избавиться от вмешательства Сиам, король Нородом (прав. в 1860-1904гг.) подписал с Францией тайный договор о французском протекторате над Камбоджей. Несмотря на противодействие Сиам, **3 марта 1864 года французские войска заняли столицу. Над королевским дворцом был водружён французский флаг. Договор о протекторате был ратифицирован. С этого момента Камбоджа утратила независимость.** Почтовые марки издавались Французским Индокитаем. Под давлением Франции в конце 70-х годов XIX века в Камбодже были осуществлены политические реформы, ограничившие власть короля. Колониальная администрация постепенно концентрировала у себя всё больше властных полномочий. **17 октября 1887 года Камбоджа была официально включена в состав Индокитайского союза - объединения колониальных владений Франции в Индокитае, которым руководил генерал-губернатор.** С 1897 года король фактически утратил рычаги государственного управления, оставаясь лишь главой буддистского

духовенства. Его указы утверждались французским наместником. **Король оказался полностью зависим от французской колониальной администрации** (марки 24 и 25).

В начале Второй Мировой войны оккупированная Германией Франция потеряла контроль над колониальными владениями. Этим воспользовались Королевство Тайланд и Японская империя. Тайланд (до 1939 года - Сиам) решил вернуть под своё влияние территории соседних Камбоджи и Лаоса, отторгнутых Францией в состав Индокитая в 1864 году, а также нескольких княжеств Малайи, отторгнутых в 1933 году Британией. В сентябре 1940 года произошло вторжение японских войск во Французский Индокитай. Оккупанты создали в государстве несколько военных баз. Видя неспособность колониальной администрации организовать сильное сопротивление вторжению, премьер-министр королевства Сиам генерал-майор **Плек Пибунсонграм** в начале января 1941 года отдал приказ о вторжении во Французский Индокитай и в конце января **оккупировал 6 провинций Камбоджи и 3 провинции Лаоса, а также в 1942 году – 4 княжества Британской Малайи** (см. [стр.10](#)). Пибунсонграм поклялся произвести вторжение в Британскую Малайю и Британскую Бирму совместно с вооружёнными силами Японской империи. Японцы вторглись в Тайланд и Малайю 8 декабря 1941 года, а затем напали на американскую базу Пёрл-Харбор. Временное правительство Французской республики заявило в октябре 1946 года требование о наложении вето на вступление Таиланда в ООН в случае невозвращения оккупированных территорий. После этого юго-запад Камбоджи и два анклава Лаоса, располагавшиеся к западу от Меконга, отошедшие в 1941 году Тайланду, **вновь вошли в состав Французского Индокитая.**



26. Марка
Королевства
Камбоджа, к
коронации
Народом
Сурамарита,
1955г.



27. Марка
Королевства
Камбоджа,
кор. Народом
Сианук, 1964г.



28. Марка
Королевства
Камбоджа, успехи
Сангкуна, 1960г.

После капитуляции Японии в сентябре 1945 года в Камбодже была восстановлена французская колониальная администрация. В 1946 году Франция заключила временный договор с правительством короля Нородома Сианука об автономии Камбоджи, а в ноябре 1949 году признала Камбоджу независимым государством. Камбоджа добровольно присоединилась к Французскому союзу. В результате переговоров с Францией **9 ноября 1953 года было официально объявлено о прекращении деятельности французской администрации в Камбодже. В тот же день из Пномпеня вывели французские войска. Этот день официально считается Днём независимости Камбоджи.** В результате решений Женевской

конференции 1954 года иностранные войска полностью покинули страну. **25 сентября 1955 г. Камбоджа заявила о выходе из Французского союза и независимость государства была полностью восстановлена.**

Король Нородом Сианук, воодушевлённый достигнутыми успехами принял решение сложить с себя королевские полномочия и заняться политической деятельностью. **2 марта 1955 года он отрёкся от престола в пользу своего отца Нородома Сурамарита** (марка 26). Фактически Сианук сохранил за собой управление страной, возглавив кабинет министров. После смерти отца в 1960 году **Сианук вновь стал королем** (марка 27). Основной доктриной созданного им **Народного социалистического сообщества (Сангкум)** стало осуществление в Камбодже **национально-буддистского либерального социализма при сохранении монархии** (марка 28). Осенью 1957 года Национальное собрание приняло Акт о нейтралитете.



29. Марка
Индии для
полицейских
сил ООН в
Камбодже,
1962г.

Организация Объединённых наций приняла участие в мирном решении проблем Камбоджи в соответствии с международными соглашениями. **В этих целях в Камбоджу были направлены полицейские силы ООН из индийских военнослужащих с 1957 по 1965 годы** (марка 29).

Во время Второй Индокитайской войны силы НФОЮВ и Северного Вьетнама создали в восточных районах Камбоджи сеть базовых лагерей и складов, куда отступали после каждого серьёзного поражения в Южном Вьетнаме по соглашению Сианука с Китаем (см.стр.4). Путь через Камбоджу, по которому осуществлялось снабжение коммунистических сил, получил название «тропа Сианука».

В марте 1970, когда принц выехал на лечение, генералом Лон Нолом был совершён государственный переворот. Сместив Н. Сианука с поста главы государства, **Лон Нол призвал на помощь войска Южного Вьетнама и части вооружённых сил США.** В Камбодже развернулась гражданская война. Вооружённые силы США и Южного Вьетнама 30 апреля 1970 года начали интервенцию в Камбоджу. Всплеск активности антивоенного движения в США вынудило президента Р. Никсона к 30 июня вывести войска.

«Красные кхмеры» под руководством Генсека Компартии Пол Пота одержали победу и в 1975 году вступили в столицу (марка 30). Режим Лон Нола (т.н. Кхмерской республики) был свергнут, а сам он бежал. В течение года формально главой государства считался принц Нородом Сианук, а премьер-министром - Пенн Нут, однако оба находились под домашним арестом и политической роли не играли. Фактически власть перешла к коммунистам-маоистам - «красным кхмерам», которые установили в стране политическую диктатуру. Они объявили о начале «революционного эксперимента» для построения в Камбодже «стопроцентного коммунистического общества».



30. Марка Кхмерской республики «красных кхмеров», 1972г.



31. Марка Демократической Кампучии, к революции, 1980г.



32. Марка Народной Республики Кампучии, к 60-летию СССР, 1982г.



33. Марка Народной Республики Кампучия, на Меконге, 1985г.



33.1. Марка Народной Республики Кампучии, 5-ая годовщина, 1984г.

Государство Камбоджа было переименовано 5 января 1976 года в Демократическую Кампучию (марка 31). Год прихода к власти «красных кхмеров» был объявлен нулевым. На первом этапе состоялось выселение жителей городов в сельскую местность, ликвидация товарно-денежных отношений, преследование буддистских монахов и полный запрет какой-либо религии, физическое уничтожение чиновников и военнослужащих прежнего режима. В результате гражданской войны и действий режима «красных кхмеров» страна пришла в упадок. От преступлений «красных кхмеров», по официальной оценке правительства и народно-революционного трибунала, погибло 2,75 миллиона человек.

Генеральный секретарь Компартии Кампучии с 1963 года, а в 1976-79гг. премьер-министр Демократической Кампучии - Пол Пот, развязал войну с Вьетнамом. Однако на сторону вьетнамцев практически сразу же начали переходить большие группы Красных Кхмеров, недовольных репрессиями.

7 января 1979 г. вьетнамские войска вошли в Пномпень и оккупировали большую часть территории страны. Красные Кхмеры сохранили за собой контроль ряда западных территорий. На территории, подконтрольной вьетнамской армии, власть была передана Народно-революционному совету Народно-революционной партии Кампучии во главе с Хенг Самрином. Сама страна была переименована в Народную республику Кампучия (марки 32, 33 и 33.1).



34. Марка Королевства Камбоджа, миротворческая операция ООН, 1993г.



35. Марка Королевства Камбоджа, на закате, 1997г.

В 1987 правительство Народной Республики Кампучия во главе с Хун Сеном было вынуждено согласиться на диалог с оппозицией, вывод вьетнамских войск и проведение свободных выборов под контролем ООН. Страна была переименована в Государство Камбоджа в апреле 1989; в июле Национальное собрание в Пномпене одобрило декларацию о постоянном нейтралитете страны и к концу сентября 1989 из неё были выведены вьетнамские войска. На Международной конференции по Камбодже в Париже 23 октября 1991 было подписано Соглашение о всеобъемлющем политическом урегулировании камбоджийского конфликта. С ноября того же года в стране осуществлялась миротворческая операция ООН, которую координировал Временный орган ООН в Камбодже (марка 34).

21 сентября 1993 Конституционное собрание приняло новую конституцию страны. В соответствии с ней, Королевство Камбоджа становилась конституционной монархией с многопартийной системой. 24 сентября 1993 года Нородом Сианук официально вернулся на королевский трон (марка 35). В октябре 1993 года было сформировано коалиционное правительство двух партий - Национального объединенного фронта за независимую, нейтральную и мирную Камбоджу (ФУНСИНПЕК) и Народной партией Камбоджи (НПК). Сын короля Сианука Нородом Ранарит занял пост первого премьер-министра, а Хун Сен - второго. В стране ещё 10 лет

продолжалась гражданская война между остатками войск «красных кхмеров» и правительственными войсками с попытками государственных переворотов.

7 октября 2004 король **Нородом Сианук** отрёкся от престола, а 14 октября 2004 Королевским советом Камбоджи был провозглашён новый король - **Нородом Сиамони**.




36.Марка Королевства Камбоджа, храмовый комплекс Ангор, 2017г.

28 июля 2013 года в Камбодже состоялись очередные парламентские выборы. Было объявлено о победе правящей Народной партии, но и оппозиционная Партия национального спасения Камбоджи добилась крупного успеха, получив почти 45% голосов.

Многовековая кхмерская культура продолжает восхищать своим великолепием, а к **храмовому комплексу Ангор ват, построенному в XII веке, нескончаем поток туристов** (марка 36). Комплекс считается самой большой культовой постройкой в мире. Ежегодно страну посещает более 4 млн туристов.

Лаос. В первой половине 1-го тысячелетия н.э. в Лаосе было значительным политическое и экономическое влияние кхмерского государства Фунань. Сменившие Фунань кхмерские государства Ченла (VII-VIII века) и Камбуджадеша (IX-XIII века) включали районы современного Южного и Центрального Лаоса, где возникли кхмерские крепости и города. В 1353 году образовалось государство Лансанг, расширив границы до территории, сопоставимой с территорией современного Лаоса, куда дополнительно входила часть современного северного Таиланда и провинция Стынгтраенг современной Камбоджи. **С 1563 года столицей Лан Санга становится Вьентьян**, превратившийся в главный административный и культурный центр лаосской государственности. В течение XVII века государство Лан Санг пришло в упадок и распалось на три королевства - Луангпхабанг, Вьентьян и Тямпасак. Все три были вассалами Сиам (Аютии), а последние два ещё и платили дань Дайвьету. Остальные лаосские территории управлялись напрямую из Бангкока, при этом Сиам не занимался их развитием. Проводились насильственные переселения, в городах увеличилось количество китайского и вьетнамского населения.



36.Марка Франции, Огюст Пави, 1947г.



37.Марка Французского Индокитая для автономного протектората Кор-во Лаос, кор. Сисаванг Вонг, 1943г.



38.Марка Французского Союза для автономного протектората Королевство Лаос, кор. Сисаванг Вонг, 1952г.



39.Марка Королевства Лаос, к вступлению в ООН, 1956г.

Договор с Вьетнамом, заключённый в 1883 году, дал Франции право контроля над всеми территориями, которые платили дань Хьюэ, и Франция решила интерпретировать положения договора максимально широко. Большинство лаосских территорий в тот или иной момент платили дань Вьетнаму, что формально давало право Франции на включение Лаоса, всей бывшей территории Лан Санг, в колониальную империю. **Главным представителем**

Франции в Лаосе был Огюст Пави (марка 36). В 1886 году Пави был назначен вице-консулом в Луангпхабанг. В 1892 году Пави был назначен французским генеральным консулом в Бангкоке и потребовал, чтобы сиамское правительство допустило активные действия французских «торговых агентов» в основных лаосских городах. Лаос был разделён на одиннадцать провинций, во главе каждой из которых стоял французский резидент. **В 1898 году все лаосские территории были переподчинены верховному резиденту, находившемуся во Вьентьяне и подчинённому французскому генерал-губернатору Индокитая в Ханое** (марка 37).

Во время Второй Мировой войны японцы захватили Французский Индокитай. На оккупированной Японией территории французского протектората Лаос в апреле 1945 года было образовано **независимое государство Лаос**. 15 августа 1945 года Япония капитулировала и король Сисаванг Вонг вернул стране статус французского протектората. **Движение Лао Иссара в Лаосе свергло монархию и попыталось установить республику**. Начались военные действия различных сторон. В результате военных действий французы в 1946 году вернули королю трон. Пытаясь сохранить колониальную систему под новым флагом, **правительство Франции создало в октябре 1946 года Французский Союз**, одним

из ассоциированных членов которого 23 декабря 1947 года стал Лаос. **19 июля 1949 года Лаос получил самоуправление, став ассоциированным членом Индокитайской Федерации** (марка 38).

В 1950-1953 годах королевское правительство реорганизовало управление страной, создало армию, открыло посольства в США, Великобритании и Таиланде. В сентябре 1953 года французские представители передали свои полномочия представителям королевских властей Лаоса, 22 октября 1953 года было подписано Соглашение о дружбе и сотрудничестве между Лаосом и Францией, признававшее **Лаос полностью независимым государством**.

После франко-лаосского соглашения 1953 года Лаос стал конституционной монархией: **королём был Сисаванг Вонг, а премьер-министром - принц Суванна Фума. Королевство Лаос вступило в члены ООН** (марка 39). Подписанты Женевских соглашений 1954 года обязались уважать суверенитет, независимость, территориальное единство и целостность Лаоса. Однако 21 июля 1954 года президент США Дуайт Эйзенхауэр заявил, что Соединённые Штаты «не считают себя связанными» решениями, которые были приняты конференцией в Женеве. Государственный секретарь США Дж. Ф. Даллес заявил, что США будут «защищать Лаос и бороться против деятельности коммунистов».

Совещание по Лаосу открылось в Женеве 6 мая 1961 года. В нём участвовали делегации Лаоса, ДРВ, Камбоджи, СССР, США, Великобритании, Франции, КНР, Индии, Польши, Канады, Бирмы, Таиланда и Южного Вьетнама. 23 июня 1962 года было сформировано трёхстороннее Правительство национального единства. В него вошли «нейтраллисты» (11чел.) и представители от «левых» и «правых» (по 4чел.). 23 июля 1962 года страны - участницы Совещания приняли Декларацию о нейтралитете Лаоса и Протокол к Декларации. Предусматривалось установление срока вывода с территории Лаоса иностранных войск и военного персонала.



40.Марка
Индии для
полицейских
сил ООН в
Лаосе, 1954г.



14.Марка
Индии для
полицейских
сил ООН во
Вьетнаме и
Лаосе, 1968г.



41.Марка Королевства
Лаос,
организация
Патет Лао, 1961г.



42.Марка
Лаосской
Народно-
Демократической
республики, война
с интервентами,
1978г.



43.Марка
Лаосской
Народно-
Демократической
республики,
герб, 1976г.

ООН приняла участие в мирном решении проблем Лаоса в соответствии с международными соглашениями. **В этих целях в Лаос были направлены полицейские силы ООН из индийских военнослужащих с 1954 по 1968 годы** (марки 40 и 14).

В апреле 1964 года «правые» во главе с генералами Купраситом Абхаем и Сихо совершили государственный переворот. Путчисты ввели во Вьентьяне чрезвычайное положение, власть перешла в руки т. н. «революционного комитета». **С приходом к власти военных возобновились боевые действия против районов, контролируемых организацией Патет Лао** (Лаосское государство) (марка 41), одновременно американская авиация приступила к бомбардировке юго-восточных районов страны, где проходила т.н. «Тропа Хо Ши Мина».

ЦРУ США подготовило отряды из примерно 30 тыс. лаосцев, преимущественно национальности мяо, во главе с генералом Ванг Пао, по происхождению мяо. В свою очередь, регулярная северо-вьетнамская армия активно участвовала в боях на стороне Патет Лао. Кульминацией боевых действий стало вторжение в январе-феврале 1971 года американских и южновьетнамских войск в Лаос в районе дороги № 9. **Разгром американо-сайгонской группировки в прессе назвали «лаосским вариантом Дьенбьенфу»** (марка 42).

21 февраля 1973 года во Вьентьяне было подписано Соглашение о восстановлении мира и достижении национального согласия в Лаосе. **2 декабря 1975 года было провозглашено образование Лаосской Народно-Демократической Республики** во главе с Суванна Фумой. Национальный политический коалиционный совет возглавил Суфанувонг (марка 43).

В 1975 году страна официально взяла курс на строительство социализма (марка 44). Была проведена коллективизация и начата индустриализация. Однако экономическое положение Лаоса оставалось тяжелым. В стране фактически продолжалась гражданская война.

Под влиянием Перестройки в СССР, реформ Дой Мой во Вьетнаме и преобразований Дэн Сяопина в КНР в Лаосе в 1986 году объявлено о переходе к «новому механизму экономики», «чин таакан май». В 1990 году в стране созданы свободные экономические зоны. Началась приватизация предприятий, появились частные банки и школы. Однако в стране официально сохранились курс на социализм и



44. Марка Лаосской Народно-Демократической Республики, 1977г.



45. Марка Королевства Лаос, энергетическое строительство с помощью Международной энергетической организации, 1972г.



46. Марка Лаосской Народно-Демократической республики, к 30-летию образования, 2005г.

однопартийная система. В период независимости с помощью Международной энергетической организации развилась гидроэнергетика. К 1975 году в стране функционировали 6 крупных электростанций (марка 45). Выход из международной изоляции сопровождался расширением отношений с Австралией, Францией, Японией, Швецией и Индией. Уже в 2005 году Лаос имел дипломатические отношения со 122 государствами (марка 46). Важной особенностью внешней политики Лаоса является активное привлечение иностранной помощи из самых разных государств. В июле 1997 года Лаос вступил в АСЕАН, а в 2013 году был принят во Всемирную торговую организацию и принят еще в два

десять международных организаций.

Промышленность (33 % ВВП) - добыча меди, олова, золота; лесозаготовки, гидроэнергетика; обработка сельхозпродукции, производство одежды. Также развито лесное хозяйство, новая эра которого началась с организации выращивания гевеи. В 1994 году китайские инвесторы создали первые в стране плантации каучуконосов. 12 января 2011 года в Лаосе открылась первая в стране фондовая биржа, на которой ведутся торги ценными бумагами четырёх компаний, среди которых государственный банк и электроэнергетическая компания Лаоса. Развито в Лаосе производство опиума и героина, в основном в северных провинциях. После резкого падения в середине 2000-х годов стало расти и в 2015 году опийный мак выращивали на 5,7 тыс. га. Главный торговый партнёр по экспорту - Китай - 58 %, далее следуют Индия (12 %), Япония (7,2 %), Германия и США (по 4,4 % каждая). Импортирует - машины, оборудование и электронику, металлы и прокат, транспортные средства и прочие товары. Главный торговый партнёр по импорту - Китай - 69 %, далее следуют Япония (5,8 %) и Южная Корея (4,8 %).

Тайланд. Во II веке н.э. территория современного Таиланда, населённая монами, вошла в состав кхмерской империи Фунань. После распада Фунани в середине VI века на месте Таиланда возникло пять самостоятельных государств, каждое из которых контролировало свой торговый путь.

История страны берёт своё начало с королевства Сукхотай, образованного в 1238 году. Его преемником стало королевство Аюттия (Аюттхайя), основанное в 1350 году. К концу XV века Аюттия стала доминирующим государством на Индокитайском полуострове, подчинив себе империю Кхмеров - современную Камбоджу и юг Вьетнама. В 1511 году в Аюттию прибыл первый европеец - посол Португалии. За ним в страну последовали представители Франции, Голландии и Англии. Со второй половины XVII века начались войны к тому времени Сиам с Бирмой за контроль над Индокитаем, проходившие с переменным успехом. Войны были завершены в пользу короля Сиам Пра Буддха Йодфа Чулалоке, вступившего на престол в 1782 году под именем Рамы I. Он основал династию Чакри и стал основателем столицы Бангкока в 1782 году. В первой половине XIX века произошли несколько войн Сиам с Вьетнамом, в результате которых под контроль Бангкока вернулась Камбоджа.

Тайский народ гордится тем, что их страна никогда не была колонией. Тому есть две причины: Таиланд хотели оставить как буфер между частями Азии, которые уже были колонизированы Великобританией и Францией. Вторая причина заключается в том, что у Таиланда в то время были очень сильные правители.

Начало более дружеских отношений с европейцами положено Мага Монкуком, вступившим на престол в 1851 году. **При нём были заключены торговые договоры с Британией в 1855 году** (марка 47), с Францией (1858), с Германией (1862) и с Австро-Венгрией (1868). В конце 1868 года вступил на престол 15-летний Параминдр Мага-Чулалонгкорн, имевший английскую воспитательницу. **Взяв в свои руки правление, Чулалонгкорн стремится внести в Сиам начатки европейской культуры. С 1885 года Сиам примкнул к Всемирному почтовому союзу, а первые почтовые марки выпустил в 1883 году** (марка 48). В 1893 году, после спора с Францией о границах, Сиам вынужден был уступить Франции область на левом берегу Меконга. В 1891 году цесаревич Николай посетил Сиам и был дружественно принят сиамским королём, который в 1897 году нанес ответный визит в Петербурге. В 1897 году учреждено российское представительство в Сиаме во главе с



47 Марка Британской колонии Стрейтс Settlements для Брит. офиса в Бангкоке, 1883г.

генеральным консулом. В 1898 году один из сиамских принцев Чакрабон был привезен для воспитания в Петербург.

В 1896 году состоялось соглашение между Францией и Англией, на основании которого владения Сиам делились на три пояса: области по Меконгу принадлежат сфере влияния Франции, области на Маллакском полуострове - сфере влияния Англии, а государство-буфер в области реки Менама должна была оставаться в управлении сиамского короля. Причём обе державы обязались воздерживаться от военных предприятий в области Менама.

В 1932 году Народная партия (сиамский вариант китайского Гоминьдана), опираясь на военные круги, осуществила государственный переворот, в результате которого в Сиаме установилась конституционная монархия. Король был лишь ограничен в правах. Премьер-министром стал Приди Паномионг (марка 49). Правые депутаты нового парламента провалили реформы, в результате чего в 1933 году военные совершили новый переворот. В 1939 году страна была переименована в Королевство Тайланд (марка 50).

В годы Второй мировой войны военные власти Таиланда выступили на стороне Японии (см.стр.5). В начале января 1941 года премьер-министр королевства генерал-майор Плек Пибунсонграм отдал приказ о вторжении во Французский Индокитай и в конце января войска Таиланда оккупировали 6 провинций Камбоджи и 3 провинции Лаоса, а также султанаты Кедах и Перлис (марки 51). В 1943-44 годы Япония передала Тайланду под управление оккупированные ею султанаты Тренгану (марка 52) и Келантан (марка 90.1).



52.Марка Японской оккупации Малайи для Тайской оккупации Тренгану, 1944г.

После войны Временное правительство Французской республики заявило в октябре 1946 года требование о наложении вето на вступление Таиланда в ООН в случае невозвращения оккупированных территорий. После этого юго-запад Камбоджи и два анклава Лаоса к западу от Меконга, отошедшие в 1941 году Тайланду, вновь вошли в состав Французского Индокитая.

В 1947 году в стране произошёл очередной военный переворот, приведший к власти Пибунсонграма при номинальном короле Бхумиболе Адулайдеже (марка 53), который в условиях разразившейся холодной войны наладил отношения с властями США. В 1949 году была принята новая конституция, согласно которой учреждался назначаемый королём сенат (марка 54).



48.Марка Королевства Сиам, кор. Чулалонгкорн, 1899г.



49.Марка Королевства Сиам, кор. Чулалонгкорн и Паномионг, 1932г.



50.Марка Королевства Тайланд, дворец Чакри, 1940г.



51.Марка Королевства Тайланд к оккупации Камбоджи, Лаоса и Малайи, 1943г.



53.Марка Королевства Тайланд (Сиам), кор.Б.Адулайдеже 1947г.



54.Марка Королевства Тайланд, здание Национальной Ассамблеи, 1969г.

Рост стоимости рабочей силы в 1970-х годах в таких странах, как Япония, Сингапур, Тайвань и



55.Марка Королевства Тайланд, развитие дорожной сети, 1981г.



56.Марка Королевства Тайланд, развитие телекоммуникаций, 1992г.



57.Марка Королевства Тайланд, берег острова Пхукет, туристической столицы, 1975г.



58.Марка Королевства Тайланд, семейный портрет в 72-ой день рождения короля, 1999г.

Южная Корея, привёл к тому, что транснациональные корпорации начали перемещать производства в страны, где рабочая сила оставалась дешёвой, в частности в Таиланд. Начался приток зарубежных инвестиций, в первую очередь японских. В 1970-х и 80-х годах быстро рос ВВП - около 10 % в год. **У Таиланда росли расходы на создание инфраструктуры для создания благоприятного инвестиционного климата** (марка 55). Как следствие, росли дефицит платёжного баланса и внешний долг. Достичь докризисного уровня реального ВВП удалось только через 10 лет. **Бурно развивалась индустрия современных информационных технологий** (марка 56). **В стране начался бум международного туризма, например, в 2018 году Таиланд посетило более 38 миллионов иностранцев** (марка 57).

В сентябре 2006 года, в сентябре 2008 года, в мае 2014 года произошли военные перевороты в Таиланде. Захватывая правительственные объекты, путчисты объявляли о своей лояльности королю и передавали власть новому правительству. Для предотвращения беспорядков в стране вводилось военное положение и комендантский час. В 2014 году парламентом стала Национальная законодательная Ассамблея из 220 членов, назначенных военным режимом. **В неспокойной политической обстановке семья короля живет своей жизнью** (марка 58).

Мьянма. Первой на территории Мьянмы была цивилизация монов, которые около 3000 лет до н. э. пришли в этот регион. Их первое государство Суварнабхуми было основано в 300 году до н.э. Цивилизация монов сочетала индийскую и буддийскую культуру ещё в III веке до н. э. В 1044 году первый бирманский король Аноратха взойшёл на трон в царстве Паган. Новая династия положила конец феодальной раздробленности и покорила тайские государства Сиама. Однако в 1600 году тайцы освободились от бирманского господства, а в 1752 году государство Бирма прекратило своё существование.

Британцы, владевшие Британской Индией, быстро завладели сначала Монским и Араканским царствами, затем - Нижней Бирмой, сочетая дипломатические интриги и военные операции. Бирме пришлось пройти 3 войны с Британией с 1824 по 1885 годы. Британцы противились французскому влиянию в Бирме и, пользуясь внутренней нестабильностью, в 1885 году заняли Мандалай под восторженную встречу населением, разгневанным страшным правлением короля Тибо Мина. **Британия объявила над Бирмой протекторат, но почтовые марки для Бирмы были выпущены только в 1937 году** (марка 59) **Во время Второй мировой войны** японцы, пытаясь отрезать снабжение Китая, оккупировали Индокитай. Но в январе 1939 через Бирму открылся новый путь снабжения Китая из Рангуна в Чунцин. Через



59.Марка Британской Индии для протектората Бирма, кор.Георг VI, 1937г.




60.Марка Государства Бирмы, образованного Японией, 1942г.



61.Марка Британской Индии для Армии независимости Бирмы, 1942г.



62.Марка Японского государства Шан в оккупированной Бирме, 1943г.



63.Марка Британского протектората Бирма для Временной Администрации, кор.Георг VI, 1945г.



64.Марка Британского протектората Бирма для Временного Правительства, Георг VI, 1947г.

Мандалай и другие районы в Китай направились десятки тысяч тонн боеприпасов. **Японцы, поддержанные националистическими группировками, вторглись в Бирму и заняли Мандалай 2 мая 1942 года** (марка 64). В январе-мае 1942 года японцы способствовали формированию **Армии Независимости Бирмы**, которая помогала Японии в этом вторжении (марка 61). Армией независимости Бирмы контролировались районы Мьяунья и Хингада в 1941-42гг. **1 августа 1943 года Япония объявила о создании независимого Государства Бирма** (марка 60) и японское военное правительство Бирмы было официально распущено. Новое государство вскоре объявило войну Великобритании и США и заключило союзный договор с Японией. Ба Мо стал главой Государства Бирма с широкой властью. Государство существовало по 27 марта 1945 года. 25 сентября 1943 года Япония, как и обещала, образовала и передала Бирме **Государство Шан** (марка 62), а Кенгтун и Монгпан отдала Таиланду. Японская оккупация была жестокой и администрация не пользовалась поддержкой населения. В 1945 году англичане освободили город Мандалай и создали **Временную Администрацию на освобожденных районах Бирмы** (марка 63).

К моменту провозглашения независимости Бирмы во главе с первым президентом Бирмы Аун Сана, убитого в 1948 году (марка 65), объявлена независимость Бирманского Союза (марка 66). Огромные массивы земли, особенно в Нижней Бирме, находились под контролем индийских ростовщиков и бирманских помещиков, жестоко эксплуатировавших массы бедного и среднего крестьянства. Англичане перед своим уходом пообещали различным регионам Бирмы автономию или независимость.



65.Марка консульская государства Бирма, 1-ый президент Аун Сан, 1948г.



66.Марка Бирманского Союза к годовщине независимости, 1948г.



67.Марка Социалистической Республики Бирманский Союз, 100-летие Всемирного Почтового Союза, 1974г.



68.Марка Союза Мьянмы, 50-летие независимости, 1998г.



69.Марка Республики Союз Мьянмы, 59-летие независимости, 2007г.

27 марта 1948 года, отвергнув все попытки к примирению со стороны премьер-министра Бирмы социалиста У Ну, коммунисты Белого Флага по единому сигналу ушли в джунгли на заранее подготовленные базы и развернули вооружённую борьбу против правительства. Страну охватила

широкомасштабная гражданская война, остановить которую смогла армия и её высшее командование во главе с генералом Не Вином, которое в марте 1962 года взяло власть в свои руки. Был сформирован Революционный совет, учредивший однопартийную систему Партии бирманской социалистической программы. Совет выступил с программой „Бирманский путь к социализму“. В короткие сроки государственный сектор был объявлен основой социалистической экономики, а её движущей силой „союз свободных от эксплуатации крестьян и других трудящихся масс“. В 1974 году Бирму переименовали в Социалистическую Республику Бирманский Союз (марка 67).

В мае 1989 года были назначены новые выборы, которые прошли 27 мая 1990 года. На них оппозиционная Национальная лига за демократию (НЛД) во главе с Аун Сан Су Чжи, дочерью Аун Сана. Военные не признали результаты выборов, арестовали выбранное руководство страны и установили диктатуру (марка 68).

6 ноября 2005 года столица Мьянмы была перенесена из Янгона в специально построенный город Нейпидо. После резкого повышения цен на топливо в августе — сентябре 2007 года в Янгоне вспыхнули массовые беспорядки.

В мае 2008 года на Мьянму обрушился циклон Нургис, ставший самым разрушительным стихийным бедствием в истории страны. В результате удара стихии погибло более ста тысяч человек.

В октябре 2010 года официальное наименование страны «Союз Мьянмы» было изменено на «Республика Союз Мьянмы», с изменением государственного герба и флага (марка 69).

В 2010 году в стране прошли первые с 1990-го года парламентские выборы. Аун Сан Су Чжи была освобождена из-под домашнего ареста.

В 2011 году в Мьянме начались политические реформы и наметилась тенденция к улучшению отношений Мьянмы со странами Запада (марка 70). В декабре 2011 года состоялся визит госсекретаря США Хиллари Клинтон, а годом позже Барак Обама стал первым президентом США, посетившим Мьянму. С 1 января 2012 года были отменены визовые санкции Евросоюза в отношении руководства Мьянмы.



70.Марка Республики Союз Мьянмы, здание Парламента, 2011г.

Национальная лига за демократию (НЛД) во главе с Аун Сан Су Чжи, дочерью первого президента Бирмы Аун Сана. Выборы в парламент 2015 года оказались крайне удачными для НЛД, она получила большинство в парламенте. В 2016 году был избран новый президент Тхин Чжо.

1 февраля 2021 года, за несколько часов до открытия первой сессии парламента нового созыва, в стране произошёл военный переворот.

Военные, осуществившие переворот, назначили исполняющим обязанности президента вице-президента Мьина Шве, а всю полноту государственной власти передали главнокомандующему вооружёнными силами Мьянмы генералу Мин Аун Хлайну. Было объявлено чрезвычайное положение

сроком на год. Политик Мин Ко Наин объявил 16 апреля 2021 года о формировании Правительства национального единства с представителями этнических меньшинств на руководящих должностях.

Малайзия. Историки утверждают, что предки современных малайзийцев пришли с юга Китая между 2500 и 1000 до н. э. В начале нашей эры, благодаря усилению международной торговли, Малаккский пролив стал идеальным местом для встречи индийских и китайских купцов.

В 1402 году на полуострове Малакка принцем Маджапахита Парамешварой был основан Малаккский султанат со столицей в Малакке. Принятие Малаккой ислама в середине XV века в качестве государственной религии обеспечило ей поддержку со стороны индийских и арабских мусульман.

Португальцы в 1498 году совершили плавание в Индию, желая взять под свой контроль торговлю пряностями. В 1509 году португальская экспедиция Диогу Лопиша де Сикейры достигла Малакки. В 1511 город был взят штурмом войсками Афонсу д'Албукерки. Султан и его сторонники были вынуждены бежать. Спустя несколько лет представители правящей династии Малакки избрали своим местом пребывания Джохор на крайнем юге полуострова. На территории Малаккского полуострова сформировалось несколько султанатов, из которых самым могучим стал Джохор. В союзе с Голландией Султанат в 1641 году отвоевал Малакку у португальцев, распространив свое влияние на южную, центральную и восточную Малайю и восточный берег Суматры.

В конце XVIII века от султаната Джохор отделились султанаты Паханг, Кедах, Тренгану и Селангор. После смерти султана Махмуда в 1812 году на трон стали претендовать оба его сына. Голландцы поддерживали младшего, а малайцы и англичане - старшего. В 1819 году англичане сделали старшего сына правителем Сингапура. Вскоре Сингапур благодаря развитию торговли обогнал по развитию столицу Джохора, которая располагалась на архипелаге Риану. Вначале Великобритания видела в Сингапуре только торговый пункт на пути доставки британских товаров в Китай, но быстро оценила все плюсы его расположения в заливе.



Карта административного деления Федерации Малайзия

По Британско-нидерландскому соглашению, подписанному в Лондоне 17 марта 1824 года, к Великобритании от Нидерландов перешла Малакка и Нидерланды признали право Великобритании на Сингапур.

В 1826 году все британские владения в Малайе (Пинанг, Малакка и Сингапур) были объединены, образовав Восточное президентство Британской Индии, получившее название Стрейтс-Сетлментс (англ. *Straits Settlements*, по-русски - проливные поселения, имелся в виду Малаккский пролив). В 1830 году Восточное президентство было упразднено и Стрейтс-Сетлментс стали местом расположения резидента британской Бенгалии.



Стрейтс-Сетлментс в 1826 году стал Первым английским колониальным государственным образованием на континенте. В его состав входили Сингапур, Малакка, Пенанг и провинция Уэлсли. В 1896 году Перак (марка 71), Селангор (марка 72), Негри-Сембилан (марка 73) и Паханг (марка 74) объединились в Федерацию Британская Малайя (марка 75). В 1914 году в состав Британской Малайи был включен султанат Джохор (марка 76). В 1891 году стал британским протекторатом небольшой султанат Сунгай-Юджонг (марка 77), который в 1944 году вошел в состав Негри-Сембилана.

Стрейтс-Сетлментс 1 апреля 1867 года был выведен из подчинения генерал-губернатора Британской Индии и получил статус **отдельной коронной колонии Великобритании - Crown Colony of the Straits Settlements** (марка 78), в состав которой были также включены Кокосовые острова (Килинг) и остров Рождества (позже переданные под управление Австралии).



78.Марка
Британской
колонии
Стрейтс-
Сетлментс,
1883г.



79.Марка
Британского
протектората
Северное
Борнео, 1901г.



80. Марка
Британского
протектората
Султанат
Бруней, 1942г.



81.Марка
Британского
протектората
Султанат
Саравак, 1899г



82.Марка
Британской
колонии
остров
Лабуан, кор.
Виктория,
1892г.



83.Марка
окупированного
Японией Стрейтс-
Сетлментса,
1942г.

В 1946 году территориальная юрисдикция Британской компании Северное Борнео завершилась и её территория была преобразована в коронную колонию Британское Северное Борнео (марка 105). С 1909 года губернатор Стрейтс-Сетлментса являлся верховным комиссаром Федеративных малайских государств, президентом их Федерального совета, а также был верховным комиссаром для британских протекторатов - Британского Северного Борнео (марка 79), Брунея (марка 80) и Саравака (марка 81). Остров Лабуан 30 октября 1906 года был выведен из-под управления Компании Британского Северного Борнео и включен в Стрейтс-Сетлментс, в составе которых в 1907 году отнесён к ведению лейтенант-губернатора Сингапура. В 1912 году Лабуан стал **отдельной коронной колонией вне Стрейтс-Сетлментса** (марка 82). В 1963 году остров был передан Малайзии и стал частью штата Сабах.

В декабре 1941 года - феврале 1942 года все сетлменты Стрейтс-Сетлментс были оккупированы



84.Марка
японской
окупации
Британской
Малайи,
Малайский
почтовый
Союз, 1942г.



85.Марка
японской
окупации
султаната
Перак, 1942г.



86.Марка
японской
окупации
султаната
Селангор,
1942г.



87.Марка
японской
окупации
султаната
Негри-
Сембилан,
1942г.



88.Марка
японской
окупации
султаната
Паханг, 1942г



89.Марка
японской
окупации
султаната
Кедах, 1942г.



90.Марка
японской
окупации
султаната
Келантан,
1942г.



91.Марка
японской
окупации
султаната
Пенанг,
1942г.

войсками Японии (марки 83) вместе с **остальной частью Малайи** (марка 84). Исключение составили султанаты Кедах, Келантан, Перлис и Тренгану, переданных Японией в 1943 году Таиланду (марка 51). Японская оккупация всех султанатов Малайи отражена в почтовых марках: **Перак** (марка 85), **Селангор** (марка 86), **Негри-Сембилан** (марка 87), **Паханг** (марка 88), **Кедах** (марка 89), **Келантан** (марка 90),



92.Марка
японской
окупации
султаната
Тренгану,
1942г.



93.Марка
доплатная
Японской
окупации
Султаната
Джохор, 1942г.



94.Марка
Британского
доминиона
Малайя для
Британской
Военной
Администрации
кор.Георг VI,
1945г.




95.Марка
Британской
колонии
Малайский
Союз-
Малакка,
кор.Георг VI,
1949г.



96.Марка
Британской
колонии
Сингапур,
кор.Георг VI,
1948г.



97.Марка Британской
колонии Малайская
Федерация, 1958г.



98.Марка
государства
Федерация
Малайзия,
1973г.

Пенанг (марка 91), Тренгану (марка 92), Джохлор (марка 93). Все территории управлялись японской военной администрацией с местопребыванием в Сингапуре.

В 1943 году японские оккупационные власти в Малайе передали Тайланду под управление султанат Келантан (марка 90.1) до конца 1944 года.



90.1. Марка Тайской оккупации султаната Келантан, 1944г

После капитуляции Японии в Малайе в начале сентября 1945 года высадились британские войска и была создана Британская военная администрация, которая действовала до 31 марта 1946 года (марка 94). Органы управления коронной колонии Стрейтс-Сетлментс, Федеративных малайских государств, государственные советы и правительства всех малайских государств не восстанавливались.

1 апреля 1946 года была создана британская коронная колония Малайский Союз (марка 95), в состав которой были включены Малакка, Пинанг и все девять малайских государств Малаккского полуострова. Сингапур с Кокосовыми островами и островом Рождества был выделен в отдельную коронную колонию (марка 96).

В настоящее время территория Стрейтс-Сетлментс входит в состав Малайзии и Сингапура.

В марте 1946 была создана Объединённая малайская национальная организация (ОМНО) - первое малайское политическое объединение, а затем Малайский Союз. Союз оказался нежизнеспособным.

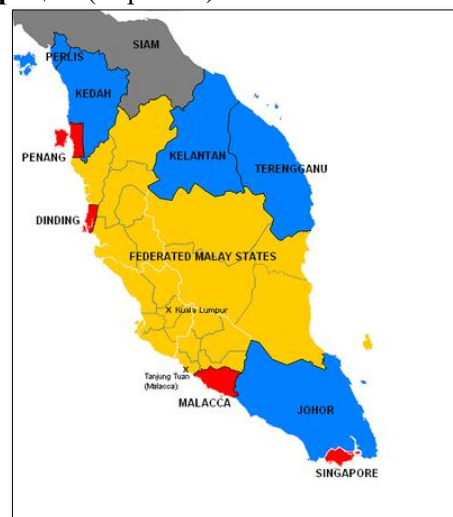
1 февраля 1948 года на смену ему пришла Малайская Федерация (марка 97).

В 1963 году было создано независимое государство Федерация Малайзия (марка 98), в состав которой также вошли населённые малайцами Сингапур, Сабах и Саравак (см.стр 16 и 18). В 1965 году Сингапур, возглавляемый Ли Куан Ю, вышел из состава федерации (см.стр.17).

Малайские султанаты - девять государств полуостровной Малайзии, возглавляемых наследственными правителями. Фактически эти правители являются номинальными главами и следуют принципам конституционной монархии. Раджи являются главами в Перлисе (марка 81) и в Негри-Сембилане (марка 82), а в остальных - султаны. Девять правителей малайских султанатов выбирают из своей среды Янг ди-Пертуан Агонга (короля) Малайзии. Малайские султанаты следует отличать от штатов Малайи. Штатами, кроме султанатов, являются также два прежних британских доминиона (Пинанг и Малакка), которые не имеют правителей по рождению, а возглавляются губернаторами, назначаемыми Янг ди-Пертуан Агонгом.

До создания Малайского Союза в 1946 году малайские монархии были разделены на Объединённые Малайские Султанаты (возглавлявшийся британским Верховным комиссаром в Куала-Лумпуре с британскими губернаторами в каждом из султанатов) и Необъединённые Малайские Султанаты (каждый из которых возглавлялся наследственным правителем под опекой британского советника).

Федеративные Малайские Государства (англ. *Federated Malay States*) - федерация четырёх государств Малаккского полуострова, существовавшая в 1896-1942 годах под протекторатом Великобритании. В неё входили султанаты: Перак (марка 71), Селангор (марка 72), Негри-Сембилан (марка 73), Паханг (марка 74).



Британская Малайя около 1922 года. Желтым показана территория Федеральных штатов Малайи, синим формально независимые (нефедеративных) султанаты, красным показаны территории, входящие в Стрейтс-Сетлментс.



99.Марка Британского протектората Султанат Кедах, 1953г.



100.Марка Британского протектората Султанат Келантан, 1957г.



101.Марка Британского протектората Султанат Перлис, 1957г.



102.Марка Британского протектората Султаната Тренгану, 1921г.

Нефедеративные малайские государства (англ. *Unfederated Malaya States*) - условное название четырёх малайских государств. В 1909 году по британо-сиамскому договору они были признаны протекторатами Великобритании. Они не были включены в состав созданных

в 1895 году Федеративных малайских государств - **Кедах** (марка 99), **Келантан** (марка 100), **Перлис** (марка 101) и **Тренгану** (марка 102).

В 1914 году к нефедеративным государствам был отнесен и ставший британским протекторатом султанат **Джохор** (марка 76).

Северное Борнео вначале стало Компанией Британского Северного Борнео (англ. **British North Borneo Company**) - британское акционерное общество в 1881-1953 годах, имевшее грамоту короля Великобритании на территориальную юрисдикцию Северного Борнео (марка 103.1). С 1888 года – Протекторат Британии Северное Борнео (марка 79). В настоящее время малайзийский штат **Сабах** (марка 106). Всё местное управление осталось в руках Компании Северное Борнео, а империя взяла на себя лишь контроль за внешними сношениями.

В конце декабря 1941 года японцы высадились на острове **Калимантан (Борнео)** (марка 103). Силы Вооружённой полиции Северного Борнео (650 человек) не могли оказать достойного сопротивления. После установления японцами оккупационного режима в 1942 году европейцы были интернированы. В июне 1945 года на острове Калимантан высадились 9-я австралийская дивизия, освободившая большую часть территории Северного Борнео. После войны Северный Борнео было передано под управление британской военной администрации (марка 104). 15 июля 1946 года Северный Борнео вместе с островом **Лабуан** получили статус британской коронной колонии (марка 105). Британское Северное Борнео 31 августа 1963 года получило самоуправление, а в 1964 году было переименовано в протекторат **Сабах** (марка 106), хотя 16 сентября 1963 года протекторат был включён в Федерацию Малайзия, вместе с Сараваком, Малайей и Сингапуром, управляемого губернатором.



103.1. Марка Брит. компании Сев. Борнео, 1886г.



103. Марка японской оккупации Северного Борнео, 1942г.



104. Марка Британского протектората Северное Борнео для Британской Военной администрации, 1943г.



105. Марка Британской коронной колонии Северное Борнео, 1964г.

15 июля 1946 года Северный Борнео вместе с островом **Лабуан** получили статус британской коронной колонии (марка 105). Британское Северное Борнео 31 августа 1963 года получило самоуправление, а в 1964 году было переименовано в протекторат **Сабах** (марка 106), хотя 16 сентября 1963 года протекторат был включён в Федерацию Малайзия, вместе с Сараваком, Малайей и Сингапуром, управляемого губернатором.

Саравак - губернаторство Малайзии - один из двух штатов Восточной Малайзии, расположенный на северо-западе острова Калимантан. Саравак - самый большой штат в Малайзии. Британия образовала протекторат **Саравак** в 1839 году (марка 104).



106. Марка Британского протектората Сабах, 1964г.



107. Марка японской оккупации Британского протектората Саравак, Джеймс Брук, 1942г.



108. Марка Британского протектората Саравак для Брит. Военной администрации Д.Брук, 1943г.



109. Марка Британского протектората Саравак, 1964г.



110. Марка Федерации Малайзия, к годовщине включения острова Лабуан в штат федерации Сабах, 1981г.

В 1839 году сэр Джеймс Брук, вышедший в отставку чиновник Британской Ост-Индской компании, отправился на Борнео с поручением от правителя Сингапура на хорошо оснащённом военном корабле. Человек образованный и опытный, он быстро завоевал доверие султана Саравака. Получив от него полномочия, Д. Брук за десять дней прекратил мятеж, проведя небольшую военную операцию. По договорённости с султаном, Джеймс Брук получил во владение небольшую область на реке Саравак, где он в 1842 г. основал город Кучинг и положил начало династии местных правителей (т. н. **Белых Раджей**) (марка 108). С 1868 по 1917 страной правил второй раджа - Чарльз Энтони Джонсон Брук, племянник Джеймса. Третий Раджа Чарльз Вайнер Брук правил вплоть до японской оккупации Саравака в 1941 году. Последний «белый раджа» Саравака Вайпер Брук продал свои владения британцам в 1946 году.

Япония захватила Саравак в 1941 году и удерживала всю войну (марка 107), пока в 1945 году он не был освобождён австралийскими войсками. В 1946 году Британия вернулась на Саравак и создала **Британскую Военную Администрацию** (марка 108), а позже – протекторат **Саравак** (марка 109). С 1962

по 1966 год имела место конфронтация с Индонезией, пытавшейся включить Саравак в свою территорию. 16 сентября 1963 года Саравак вошел в состав Федерации Малайзии.

В 1890 году британское правительство создало колонию Лабуан, передав её под управление администрации Северного Борнео.

Острова Лабуан располагаются в 8 км от побережья острова Калимантан. В 1840 году англичане стали использовать прежде необитаемый остров для операций против пиратов, а потом для базы подводной телеграфной линии между Сингапуром и Гонконгом. **В 1848 году остров стал английской колонией** (марка 82). С 1 января 1890 года он вошёл в колонию Северного Борнео.

Во время Второй мировой войны остров был оккупирован японцами с декабря 1941 по июнь 1945 года. В обращении были марки Малайского почтового Союза (марка 84). Остров был назван Пулау-Майда и позже освобождён австралийскими войсками. **С 1963 года вошёл в состав штата Сабах Малайзии** (марка 110). В 1984 году Лабуан был объявлен федеральной территорией, власть была передана центральному правительству. **С 1990 года он был объявлен международным офшорным финансовым центром и свободной торговой зоной.**

Малайзия представляет собой выборную федеративную конституционную монархию, которая состоит из 13 государств - субъектов федерации (штатов) и трёх федеральных территорий. 11 штатов и две федеральные территории расположены на Малаккском полуострове, а два штата Сабах и Саравак - на острове Калимантан и одна федеральная территория Лабуан у его северо-западного побережья.



111. Марка Федерации Малайзии, Верховный правитель Янг ди-Пертуан Агонг XIV, 2012г.



112. Марка Малайзии, инаугурация парламента, 1959г.



113. Марка Федерации Малайзии к 25-летию независимости, 1982г.



114. Марка Малайзии, плантация гевеи, сбор её сока, 1975г.

Каждые пять лет девять монархов выбирают из своей среды **Верховного правителя (по-малайски - Янг ди-Пертуан Агонг)** (марка 111) и его помощника-заместителя, как правило, из соображений старшинства или длительности правления. Верховный правитель и султаны выполняют, главным образом, представительские функции, но все законы и вносимые в конституцию поправки подлежат их утверждению. Основные же функции государственного управления выполняют парламент и кабинет министров, возглавляемый федеральным премьер-министром. **Парламент Малайзии состоит из двух палат: нижней - Палаты представителей и верхней – Сената** (марка 112). Палата представителей избирается путём прямых всеобщих выборов. Сенат состоит из избираемых членов и членов, назначаемых Верховным правителем по рекомендации правительства. Исполнительная власть принадлежит федеральному правительству во главе с премьер-министром. **Политическая система федерации доказала временем свою устойчивость** (марка 113). **Экономика Малайзии является третьей по величине в Юго-Восточной Азии** и 38-й по величине экономикой в мире. Производительность труда в Малайзии значительно выше, чем в соседнем Таиланде, Индонезии, Филиппинах или Вьетнаме из-за высокой плотности отраслей, в которых задействованы специалисты с высшим образованием. Помимо аграрных производств в Малайзии быстрыми темпами развивается отрасль производства электротехнических приборов и продуктов. В Малайзии развито сельское хозяйство. **Жаркий влажный климат позволяет выращивать многие сельскохозяйственные культуры: каучуковые растения** (марка 114), **пальмы (для получения масла), фрукты.** Есть выход к морю, позволяющий ловить рыбу и морепродукты. Дождевые тропические леса, обладают громадным запасом древесины.

Также Малайзия богата минеральными ресурсами: нефтью (вспомним всемирно известную нефтяную компанию Petronas, построившую легендарные башни-близнецы), природным газом, железными и оловянными рудами. Вторая важная статья дохода Малайзии - промышленность. Легкая промышленность и производство и сборка электроники. Обладая качественной, но дешевой рабочей силой, Малайзия стала «сборочным цехом» многих компаний, в основном японских.

Сингапур. Первые упоминания о Сингапуре имеются в китайских хрониках III века, где он упоминается, как Пулочжун - транслитерация малайского Pulau Ujong («остров в конце»). Остров был оплотом империи Шривиджая с центром на Суматре и носил имя Тумасик (от яв. *Tumasik* - *Морской город*). В VIII веке на острове возник порт Темасек - один из центров морской торговли государства Шривиджая с центром на Суматре в Палембанге.

Хотя сначала Великобритания видела в Сингапуре только торговый пункт на пути доставки британских товаров в Китай, но быстро оценила все плюсы его расположения в заливе. В 1819 году англичане на острове Сингапур основали одноимённый порт для своей Ост-Индской компании. В 1826 Сингапур был объединён с островом Пинанг и городской агломерацией Малакка в единую колонию англичан Стрейтс-Сетлментс. **В 1832 Сингапур стал столицей колонии.** Его благосостоянию способствовало сооружение многочисленных путей сообщения, в частности, путепровод через пролив Джохор, соединивший остров с материком, железная дорога через Малакку к Бангкоку и т. д.



115. Марка Японии для оккупированного Сингапура, ген. Ноги Маресуке, 1942г.



116. Марка Японии для ВМС на оккупированных территориях «Великого Востока», 1943г.



117. Марка Сингапура, к 50-летию 2-ой Мировой войны, кормление детей, 1995г.



118. Марка Британской колонии Сингапур, кор. Елизавета II, 1955г.



119. Марка Автономного государства Сингапур, 1961г.

В 1922 году англичане сделали Сингапур своей **главной опорной военной базой в регионе**, укрепив город и увеличив в нём гарнизон. Несмотря на это, **15 февраля 1942 года в город вошли японские войска** (марка 115). Весь оставшийся период времени до капитуляции Японии Сингапур контролировался японцами, и стал **центром управления оккупированными Японией островными территориями Юго-Востока Азии** (марка 116). По японской доктрине эти территории должны были образовать новое государство Великий Восток. Сингапур был освобождён только после окончания Второй мировой войны в 1945 году (марка 117). В 1946 году Сингапур стал отдельной колонией британцев (марки 96 и 118). В 1959 году город был провозглашён «автономным государством» в составе Британского Содружества наций (марка 119).

Опасаясь прихода к власти коммунистов, Британия вынуждена была пойти на переговоры с Малайской Федерацией. **Результатом переговоров стало слияние этих государств 1963 году.** Сразу после этого между Сингапуром и правительством федерации возникли разногласия. Председатель Правительства Сингапура Ли Куан Ю попытался распространить своё влияние на всех китайцев государства, которые составляли треть всего населения страны. Постоянные разногласия привели к тому, что парламент Малайзии проголосовал за исключение Сингапура из состава Малайзии, а 9 августа 1965, после двух лет пребывания в составе федерации, Сингапур обрёл независимость (марка 120). 22 декабря 1965 года провозглашена Республика Сингапур во главе с Президентом, внесены изменения в Конституцию страны (марка 121).



120. Марка Республики Сингапур, к 1-ой годовщине независимости, 1966г.



121. Марка Сингапура, к 25-летию независимости, 1985г.



122. Марка Республики Сингапур к 40-летию независимости как государства национального обслуживания, 2007г.



123. Марка Республики Сингапур к 40-летию независимости как национального сервиса по безопасности, 2007г.

В течение 1980-х Сингапур совершенствует высокотехнологичные отрасли промышленности, чтобы конкурировать с соседями с более дешёвой рабочей силой (марка 122). В 2004 Ли Сяньлун, старший сын Ли Куан Ю, стал третьим премьер-министром Сингапура. Экономические успехи Республики

Сингапур на основе развития отраслей высоких технологий и совершенствования обслуживания всех сфер жизни населения страны стали образцом для подражания для многих стран, добившихся независимости и национального сервиса по безопасности (марка 123).

Бруней. Местные правители Брунея были вассалами индонезийского государства Шривиджая. Одним из государств, существовавших на территории современного Брунея, являлся Пони. В X веке установились тесные торговые отношения Пони с китайскими империями Сун и позже с империей Мин. Первым султаном Брунея был Мухаммад Шах, носивший имя Алак-бер-Тата до принятия ислама, который правил в 1363-1402 годах.

В 1839 году на Калимантан прибыл бывший чиновник английской Ост-Индской компании Джеймс Брук, который за помощь в подавлении мятежа 1840 года получил от султана в 1841 году в управление Саравак и титул *раджа* (т. н. «белый раджа»). В 1847-1857 годах губернатором острова был Дж. Брук. В 1877 году Бруней потерял контроль над Сабахом (Сев. Борнео), а в 1888 году перешёл под протекторат Британии (марка 124). В 1929 году в Брунее началась добыча нефти (марка 125). В годы Второй Мировой войны Бруней был оккупирован Японией с 1941 по 1945 годы (марка 126). После войны султанат снова стал протекторатом Британии, находясь до 1959 года под управлением губернатора Саравака (марка 127).



124. Марка Британского протектората Бруней, 1907г.



125. Марка Брунея, к 60-летию добычи нефти, 1989г.



126. Марка японской оккупации Британского протектората Бруней, 1945г.



127. Марка Британского протектората Бруней, султан Омар Али Сайфулдин III, 1952г.



128. Марка Султаната Бруней, празднование 5-ой годовщины независимости, 1989г.

В 1950 г. на трон вступил новый султан Омар Али Сайфулдин III, человек либеральных взглядов, старавшийся дипломатическим путём добиться от британцев как можно больших уступок своей стране. 29 сентября 1959 г. была принята первая конституция Брунея, действующая и поныне. Введена парламентская система правления, верховная власть сохранена за султаном, опирающимся на помощь и содействие целой системы советов.

В сентябре 1963 г. султан официально заявил об отказе войти в Федерацию Малайзии. Во многом это объяснялось обнаружением новых месторождений нефти у побережья Брунея и нежеланием султана делиться с Федерацией доходами от её продажи. Однако, конфликт с «Бруней Шелл Петролеум Компани» и с колониальной администрацией стоил султану Омару трона. В 1967 г. он был вынужден отречься от престола, а в августе 1968 г. состоялась коронация его сына, по сей день занимающего трон Хасанала Болкиаха. Официально была закреплена дата предоставления независимости - 1 января 1984 г. по договору с Британией в 1979 году. Султан Хасанал Болкиах в ночь на 1 января 1984 г. с балкона своего дворца на центральной площади столицы Бандар-Сери-Бегавана, в присутствии многотысячных толп народа, провозгласил полный суверенитет Брунея, его независимость и территориальную целостность (марка 128). Почти полувековая борьба маленького брунейского народа за право самостоятельно управлять своей страной завершилась победой.

Индонезия. В доисторическое время на территории Индонезии находились одни из самых ранних ареалов древних людей. Её заселение человеком разумным началось около 45 000 лет назад. В последующем было несколько крупных миграционных волн из континентальной части Азии.

Формирование государственных образований началось в I-III веках н. э. Крупнейшими средневековыми государствами были Шривиджая в VII-XIII веках и Маджапахит в XIII-XVI веках. Начавшееся в первой половине XVI века проникновение европейских колонизаторов на территорию Индонезии было вызвано высоким спросом на специи и пряности, в изобилии произраставшие в восточной части Малайского архипелага - на Сулавеси, Молуккских и Малых Зондских островах. Первыми к их освоению приступили португальцы в 1512 году, направив экспедицию под командованием Антониу ди



129.1. Марка
Индонезии, к 450-
летию основания
Джакарты,
1977г.

Абреу, часть которой во главе с Франсишку Серраном обосновалась на острове Тернате у берегов Калимантана и наладила поставки местных пряностей в Португалию.

Официальной датой основания Джакарты считается 22 июня 1527 года (отмечается как День города), когда войска султаната Демак под командованием Фатахилла одержали победу над португальским флотом и, захватив поселение Сунда-Келапа, где португальцы собирались создать форт, назвали его Джаякертой («город победы») (марка 129.1).

В последней четверти XVI века к освоению архипелага приступили Британия и Нидерланды. Первым из британцев здесь оказался Фрэнсис Дрейк, побывавший на Молукках в 1579 году в ходе кругосветного плавания и доставивший в Лондон партию пряностей. Голландцы оказались на территории Индонезии немного позднее, экспедиция Корнелиса де Хаутмана, 1596-1597 годы, однако приступили к её освоению гораздо интенсивнее, по количеству и составу экспедиций уже в первые годы превзойдя британцев.

Нидерландская Ост-Индская компания (НОИК), значительно превосходя по финансово-экономическому потенциалу своих британских и португальских конкурентов, уже в первом десятилетии XVII века приступила к созданию сети опорных пунктов как в восточной, так и в западной части архипелага. В 1610 году НОИК была создана колония «Нидерландская Ост-Индия». Первым её генерал-губернатором стал Питер Бот.

К началу 1720-х годов НОИК удалось вытеснить с архипелага португальцев. **Единственным владением, которое удалось удержать Португалии, была восточная часть острова Тимор.**

После серии военных столкновений с голландцами в 1727 году **последних владений здесь лишились британцы, которым досталась для освоения лишь северная часть Калимантана и Сингапур. Но британцы начали их освоение только в XIX веке.**

В 1796 году НОИК обанкротилась и в 1798 году передала управление Нидерландской Ост-Индией Батавской республике (будущим Нидерландам) со всеми соглашениями, долгами и обязательствами Компании. **В 1800 году НОИК была окончательно ликвидирована.**

В августе 1811 года британские войска высадились на Яве и после нескольких недель сопротивления голландские, французские и туземные подразделения капитулировали. В августе 1816 года при участии Наполеона Ост-Индия была возвращена Британией Нидерландам по условиям англо-голландской конвенции, подписанной в Лондоне 13 августа 1814 года. Но Британия ушла островов Суматры и Калимантана только после межгосударственного соглашения, подписанного 17 марта 1824 года в Лондоне. Зафиксирован отказ англичан от каких-либо территориальных претензий к голландцам.



129.Марка
колонии
Нидерланд-
ская Индия,
Вингельмина 19
02г.



130.Марка колонии
Нидерландская Индия,
кор. Вингельмина,
1934г.



131.Марка
японской оккупации
острова Суматра,
1943г.



132.Марка
японской
оккупации
острова
Сулавеси,
1942г.



133.Марка
японской
оккупации
острова
Суматра,
пров.Лам-
пунг, 1944г.



134.Марка японской
оккупации острова
Ява, 1943г.

Постепенно власть Нидерландской Ост-Индии распространилась на всю Суматру, на Молуккские острова, на весь Калимантан и острова Бали, а к 1890-м - 1900-м годам к ним были присоединены Ломбок и другие острова из числа Малых Зондских, до того сохранявшие независимость (марка 129). Вне этих территорий была создана сеть концессий и опорных пунктов. Было начато освоение западной части острова Новая Гвинея, права на которую Гаага ранее приобрела по итогам серии соглашений с Лондоном. **Таким образом, в 1910-е годы под властью Нидерландов завершилось объединение всей территории современной Индонезии под названием Нидерландская Индия (марка 130).** За первые два десятилетия XX века было подписано более 250 соглашений с местными властителями о протекторате Нидерландской монархии. Это продолжалось до начала Второй Мировой войны, пока Япония не напала на соседние британские владения в 1941 году, и Британия с Нидерландами объявили Войну странам «оси».

В январе 1942 года силы Королевской нидерландской ост-индской армии были подчинены объединённому командованию американо-британо-голландско-австралийских сил, сформированному для противостояния японцам в Юго-Восточной Азии. Боевые действия на территории Индонезии начались в январе 1942 года после вторжения японцев на остров Таракан (прибрежный остров Калимантана). После

серии проигранных морских сражений в акватории Яванского моря и небольших сухопутных боестолкновений в ночь с 8 на 9 марта 1942 года генерал Т. ван Стакенборг Стахаувер подписал соглашение о безоговорочной капитуляции. Японией были оккупированы все острова Нидерландской Индии, на 20 из которых были организованы почтовые администрации (марка 131-134).

8 августа 1945 года в ходе встречи с командующим Южной группы армий Японии фельдмаршалом Хисаити Тэраути во Вьетнаме Сукарно и Хатта получили согласие японской стороны на объявление независимости при выполнении ряда условий Токио.

Формально японская оккупация Индонезии завершилась 15 августа 1945 года после официального объявления японским императором о принятии условий капитуляции. Однако японские войска продолжали оставаться на индонезийской территории ещё в течение нескольких месяцев до их разоружения и вывоза силами союзников.

Независимость страны была провозглашена в Джакарте Сукарно и Хаттой 17 августа 1945 года. 18 августа был сформирован Центральный национальный комитет Индонезии, который в тот же день утвердил конституцию, предусматривающую построение унитарной президентской республики и избрал Сукарно и Хатту, соответственно, президентом и вице-президентом страны.

В конце 1945 года войска Британии высадились на Яве и Суматре для вывоза оттуда капитулировавших японцев и военнопленных союзников, содержащихся в многочисленных концентрационных лагерях на островах. С теми же целями высадились австралийские части, на Западный Ириан, часть острова Новая Гвинея, а на прилегающие к нему острова – американские части.

С января по ноябрь 1946 года происходили столкновения с вернувшимися в бывшую колонию голландцами, отказавшимися признавать независимость страны. При участии Британии было подписано Лингаджатское соглашение, по которому Нидерланды де-факто признавали суверенитет Республики Индонезии в пределах Явы, Суматры и Мадур. Однако в июле 1947 года войска Нидерландов вновь вторглись на Яву и Суматру под предлогом нарушения индонезийцами условий перемирия. Поддержка Индонезии Советским Союзом и другими государствами привела к вмешательству в конфликт ООН. При ее посредничестве 17 января 1948 года было подписано Ренвильское соглашение, восстановившее основные положения Лингаджатской договорённости и при этом урезавшее территорию Республики Индонезии, к ней отходила примерно лишь половина Явы (марка 135).



135. Марка Нидерландов для Индонезии, Вингельмина 1948г.



136. Марка Республики Индонезия к приезду 8 июня 1949г. в Джокьякарту президента Сукарно, 1949г.



137. Марка Индонезии для Соединенных Штатов Индонезии, 1949г.



138. Марка Республики Индонезия, през. Сукарно, 1951г.

После нового вмешательства ООН стороны вернулись к переговорам. В мае было достигнуто перемирие, по условиям которого голландские войска покинули Джокьякарту, которая после возвращения туда 8 июня 1949 года освобождённых из-под ареста Сукарно и Хатты, вновь обрела столичный статус (марка 136). По итогам прошедшей в августе - ноябре 1949 года Конференции круглого стола было провозглашено создание Соединённых Штатов Индонезии со столицей в

Джакарте в составе 16 государств (марка 137). Нидерланды при этом сохраняли контроль над Западным Ирианом.

Республика Индонезия (РИ) провозгласила свою независимость 17 августа 1945 года (см. выше). Она стала правопреемником Голландской Ост-Индии, сохранив за собой лишь примерно половину Явы и большую часть Суматры. Президентом РИ был избран Ассаат в 1949-50 годы вместо Сукарно, ставшего президентом США. В течение последующих месяцев практически все штаты добровольно либо после непродолжительных военных столкновений вошли в состав США - Республики.



139. Марка сепаратной Республики Южных Малакских островов, 1951г.



139.1. Марка Индонезии, к 15-летию битвы за Влákке-Хук, 1974г.

17 августа 1950 года в Джакарте Республика Индонезия была вновь провозглашена унитарным государством, президентом которого был избран Сукарно (марка 138).

Сражение в Арафурском море, также известна как Битва за Влákке-Хук - сражение, произошедшее между Индонезией и Нидерландами, является частью вооружённого конфликта в Западной Новой Гвинее. Состоялось

15 января 1962 года в бухте Влакк-Хук (залив Этна) Арафурского моря в Западной Новой Гвинее. Героическая битва индонезийцев не помогла одержать победу (марка 139.1)

Но в 1951 году при участии Нидерландов и Британии была образована **Республика Южных Малукских островов во главе с президентом Крисом Сумокилем** (марка 139). Главной целью такого сепаратизма были растущие на островах пряности – мускатных орех и гвоздика, цена которых на рынках Запада была на вес золота. Их плантации были созданы Голландской Ост-Индской компанией еще в XVII веке. Но в XX веке компания разорилась и её плантации перешли колониальной администрации Голландской Индии. Сукарно пришлось применить военную силу и присоединить Южные Малукские острова к Индонезии.



140. Марка Республики Индонезия для провинции острова Риау, 1954г.

Острова Риау - группа островов в Южно-Китайском море между западной Малайзией и индонезийским островом Суматра на западе и островом Калимантан на востоке. На севере граничит с Малайзией и Сингапуром. В 1954 году вошли как автономная провинция в состав Республики Индонезия после спора с Малайзией (марка 140).

Под контролем Нидерландов оставалась западная часть острова Новая Гвинея - **Западный Ириан** (марка 141). В начале 1960-х годов при политической поддержке и военно-технической помощи со стороны СССР Джакарте было безвозмездно передано значительное количество кораблей и вооружения, в стране размещён внушительный аппарат советских военных советников. В связи с этим Сукарно пошёл на прямую военную конфронтацию с Нидерландами. После серии стычек на море и мощного давления на Нидерланды по политико-дипломатическим каналам, последние согласились на уступку Западного Ириана в сентябре 1962 года. Ситуация была взята под контроль ООН, которая ввела временную исполнительную власть (UNTEA) (марка 142) и направила международные полицейские силы Пакистана (марка 143). В результате достигнутых договоренностей Западный Ириан был присоединен к Индонезии в мае 1963 года (марка 144) и стал одной из провинций Индонезии - **Ириан** (марка 145)

Радикальный антиимпериалистический курс внешней политики Сукарно и его социалистический уклон во внутривластных и экономических делах активно поддерживались Коммунистической партией Индонезии и другими левыми силами, значительно усилившими в этот период своё влияние. Концепция «Панчасила» («Пять принципов») была выдвинута в 1945 году первым президентом Индонезии Сукарно в качестве основных постулатов устройства страны и была включена в Конституцию страны. К этим принципам относятся следующие: **вера в единого Бога; справедливая и цивилизованная гуманность; единство страны; демократия, направляемая разумной политикой консультаций и народного представительства; социальная справедливость** (марки 144.1, 144.2).



141. Марка колонии Нидерландская Новая Гвинея, 1954г.



142. Марка Нидерландской Новой Гвинеи для временной исполнительной власти ООН, 1954г.



143. Марка Пакистана для полицейских сил ООН в Западном Ириане, 1963г.



144.2. Марка Республики Индонезии, к 20-летию независимости, гуманность, 1965г.



144.1. Марка Республики Индонезия, к 20-летию независимости, демократия 1965г.



144. Марка Республики Индонезия к присоединению Зап.Ириана, 1964г.



145. Марка Индонезии с новой провинцией Ириан, 1968г.



146. Марка Индонезии, президент Сухарто, 1993г.



147. Марка Республики Индонезия, к визиту участников АСЕАН, 1971г.

В то же время они вызывали резкое отторжение со стороны правых партий и значительной части военных. Подобная ситуация привела в начале 1965 года к нагнетанию острейшего политического кризиса, в обстановке которого противоборствующие силы обвиняли друг друга в намерении узурпации власти.

Кульминацией противостояния стала попытка государственного переворота, совершённая Движением 30 сентября - группой активистов Компартии Индонезии, ряда левых организаций и офицеров президентской охраны: под предлогом защиты Сукарно от якобы готовящегося военного путча ими была захвачена и убита большая часть высшего генералитета сухопутных войск. В итоге группировке военных под руководством Сухарто удалось совершить контрпереворот, подавив Движение 30 сентября, они фактически взяли Сукарно под свой контроль и приступили к постепенной узурпации государственной власти. Становление нового режима сопровождалось жёстким подавлением политических противников армии, прежде всего компартии и союзных ей организаций: против них была развёрнута масштабная кампания террора. В результате репрессий и массовых внесудебных убийств инакомыслящих, продолжавшихся более двух лет, погибло, по разным данным, от 500 тысяч до 2 миллионов человек, не менее 600 тысяч было подвергнуто тюремному заключению. Эпоха, начавшаяся после подавления переворота 30 сентября 1965 года, получила официальное название «Нового порядка».

12 марта 1967 года чрезвычайная сессия Народного консультативного конгресса окончательно отстранила Сукарно от власти, он был лишён права заниматься политической деятельностью и посажен под домашний арест. 27 марта 1968 года ещё одна внеочередная сессия НКК избрала Сухарто президентом Индонезии (марка 146). Антикоммунизм был зафиксирован на уровне государственной политики. Правительство Сухарто повело курс на ускоренное развитие в стране рыночных механизмов при обеспечении активной экономической роли государства. В результате в августе 1967 года при инициативной роли Джакарты была создана Ассоциация государств Юго-Восточной Азии (АСЕАН) (марка 147).

На фоне массовых студенческих выступлений, поддержанных оппозицией, 21 мая 1998 года президент Сухарто объявил об отставке. Главой государства был назначен вице-президент Хабиби.

В сентябре 2004 года в первых в истории Индонезии прямых президентских выборов убедительную победу одержал Сусило Бамбанг Юдойоно - отставной армейский генерал, занимавший различные посты в правительствах Вахида и Мегавати Сукарнопутри, создатель и лидер Демократической партии.



148. Марка из блока Республики Индонезия к избранию президента Сусило Бамбанг Юдойоно, 2010г.



148.1. Марка Республики Индонезия, президент Джоко Видодо, 2015г.



148.2. Марка Республики Индонезия, президент Юсуф Калла, 2015г.

Во второй половине 2000-х годов существенный прогресс был достигнут на экономическом направлении: в значительной степени была восстановлена инвестиционная привлекательность страны и устойчивость основных промышленных и коммерческих отраслей. Расширились и активизировались международные связи Джакарты, укрепились её позиции в рамках региональных интеграционных структур. В июле 2009 года Сусило Бамбанг Юдойоно был вновь переизбран на пост главы государства (марка 148). В ходе президентских

выборов 2014 года победу одержал тандем Джоко Видодо - Юсуф Калла, представлявших, соответственно, Демократическую партию борьбы Индонезии и партию Голкар. Главным приоритетом национального развития было объявлено совершенствование инфраструктуры. Наиболее значимым и резонансным его шагом стал анонсированный вскоре после выборов перенос столицы Индонезии из Джакарты в новый город, который было решено построить на территории провинции Восточный Калимантан (Суматра). Аргументами в пользу этого послужила перенаселённость Джакарты, а также серьезные экологические и инфраструктурные проблемы этого мегаполиса. В январе 2022 года строящаяся столица получила название Нусантара. Перевод центральных органов государственной власти на новое место предполагается завершить в 2024 году.

Экономика Индонезии относится к аграрно-индустриальному типу. По уровню национальной конкурентоспособности в 2010 году занимала 44 место в мире. Сельское хозяйство - исторически основная отрасль местной экономики - давая чуть более 14 % национального ВВП, обеспечивает занятость весьма значительной части населения - более 38 %. Основной сельскохозяйственной отраслью является земледелие. Обрабатываемые земли составляют около 13 % территории страны.

Огромное значение исторически имеет рыболовство: по объёму улова рыбы и морепродуктов Индонезия занимает третье место в мире.

На 2010 год доля промышленного производства в структуре ВВП составляла 47 %, более двух третей этого объёма приходится на обрабатывающие отрасли. При этом число занятых в промышленности относительно невелико - менее 13 % трудоспособного населения.

Индонезия располагает богатыми месторождениями различных ископаемых: высококачественной нефтью, оловом, бокситами, никелем, марганцем, свинцом, медью, цинком, хромом.

В добывающей промышленности действуют в основном крупные национальные компании, значительная часть из которых принадлежит государству. Наиболее значимыми отраслями в обрабатывающей сфере являются пищевая промышленность (около 19 %, 6000 предприятий), химическая промышленность (16 %, 900 предприятий), текстильная промышленность (7 %, 2000 предприятий), табачная промышленность (7 %, 1600 предприятий), производство машин и оборудования (7 %, 600 предприятий), автомобильная промышленность (6 %, 270 предприятий), целлюлозно-бумажная промышленность (6 %, 530 предприятий), производство готовой одежды (4 %, 2000 предприятий).

Восточный Тимор. Остров был открыт португальцами в 1514 году и колонизирован ими в середине XVI века. Договор 1859 года разделил Тимор между Голландией и Португалией, португальцам досталась восточная часть острова в статусе колонии (марка 149). В 1942-45гг. остров был оккупирован



126. Марка колонии Португалии Тимор, 1893г.



150. Марка японской оккупации Нидерландской Индии, остров Тимор, 1942г.



151. Марка заморской территории Португалии остров Тимор, 1956г.




152. Марка Республики Восточный Тимор, 2002г.

Японией после интенсивных боев с португальскими и австралийскими войсками (марка 150). После войны Восточный Тимор был возвращен Португалии и получил статус заморской территории Португалии (марка 151). 28 ноября 1975

года Восточный Тимор объявил о своей независимости. Девять дней спустя Индонезия вторглась на территорию Восточного Тимора и объявила его двадцать седьмой провинцией Индонезии под названием Тимор Тимур. В 1976 году Организация Объединённых Наций, однако, не признала его аннексию. В августе 1999 года в ходе референдума о самоопределении Восточного Тимора, абсолютное большинство жителей этой территории высказались в пользу независимости. Процесс суверенизации Восточного Тимора, проходивший под контролем ООН, завершился в мае 2002 года (марка 152).

Филиппины. Начиная с V века, на территории современных Филиппин существовала



153. Блок-марка Филиппин, к 500-летию открытия Филиппинских островов, 2021г.



154. Марки-сценки Португалии к 500-летию гибели Ф. Магеллана в 1521 году, крест Магеллана со статуей Иисуса в Крестном ходе при освещении Кафедрального собора в городе Себу в 1982 году, 2021г.



156. Марка испании, к 400-летию евангелизации Филиппин, 1965г.

цивилизация, основанная на смешении различных культур и народностей. Коренное население островов, в расовом отношении принадлежавшее к ряду народов негроидной расы, прежде всего аэта, поселилось в пышных лесах островов. Позднее на острова пришли переселенцы из Южного Китая.

Филиппины были открыты португальцем Фернандо Магелланом, который там и погиб, вмешавшись в междоусобную борьбу в 1521 году (блок-марка 153). Фернандо Магеллан высадился 7 апреля 1521 года на остров Себу Филиппинского архипелага после длительного плавания и открытия Магелланова пролива в ноябре 1520 года, а также после тяжелого перехода через Тихий океан. Его экспедиция состояла из пяти кораблей, один из которых сбежал из пролива в Испанию. 6 сентября 1522 года «Виктория» под командованием Хуана Себастьяна Элькано добралась до Испании, став, таким образом, единственным кораблём флотилии Магеллана, победно вернувшимся в Севилью после первого в мире кругосветного путешествия. На корабле было восемнадцать выживших. Финансировал экспедицию король Испании Карл I. **В память об адмирале Ф. Магеллане в соборе острова Себу был установлен Крест Магеллана и совершен Крестный ход при открытии собора в 1982 году** (марка 154).

27 апреля 1565 году испанский конкистадор Мигель Лопес де Легаспи в сопровождении четырѐхсот вооружѐнных солдат основал в Себу первое испанское поселение на территории островов. **С 1543 года острова стали называться Филиппинами в честь испанского короля Филиппа II. Территория подчинялась вице-королю Новой Испании** (марка 155).

Широкое распространение получили испанский язык и католицизм (евангелизм), к 400-летию которого Испанией была выпущена серия марок в 1965 году (марка 156), за исключением южных мятежных островов, населѐнных мусульманами.

Активисты борьбы за независимость были арестованы за подрывную деятельность в 1896 году. **Вскоре после этого началась Филиппинская революция**, руководимая тайным революционным обществом «трѐх К», возглавляемым Эмилио Агинальдо. К 1898 году революционерам почти удалось изгнать испанцев. Революционеры опубликовали на испанском языке текст Декларации независимости Филиппин 2 июня 1898 года в Кавите, родной провинции Эмилио Агинальдо. **12 июня 1898 года он провозгласил создание независимого филиппинского государства** (марка 157). Конституция была официально принята в январе 1899 года, **первым президентом республики был объявлен Эмилио Агинальдо** (марка 158). США были объявлены врагом, заменившим испанских колонизаторов новыми.



155. Марка Испанской колонии Филиппины, 1882г.



157. Марка Филиппин, 1898г.



158. Марка Филиппин, 100-летие Эмилио Агинальдо, 1998г.



159. Марка Американской территории Филиппины, през. Вашингтон 1906г.



160. Марка Филиппин, к 25-летию конституции 1935 года, 1960г.



161. Марка Американских Автономных Филиппинских островов, 1935г.

Эскалация конфликта проходила быстро, в результате битвы с американцами за Манилу филиппинская армия оставила город. 31 марта американцы заняли Малолос - первоначальную столицу Филиппинской республики. Агинальдо и члены правительства республики переезжали из одного города в другой пока 20 марта 1901 года не были взяты в плен американскими войсками в Сервантесе. Он принѐс присягу на верность Соединѐнным Штатам 1 апреля, **объявил о ликвидации Филиппинской республики и признании американского суверенитета над Филиппинами** (марка 159). В скором времени американские войска заняли всю территорию филиппинских островов, окончательно положив конец существованию Первой Филиппинской республики.

В 1898 году произошла испано-американская война, во время которой действия Военно-морских сил США оказали решающее значение. Мадрид запросил мир после того, как две испанские эскадры были потоплены в Сантьяго-де-Куба и Манильском заливе. **Испания передала Филиппины, Кубу, Гуам и Пуэрто-Рико Соединѐнным Штатам Америки за 20 миллионов долларов в соответствии с Парижским мирным договором 1898 года. Филиппинские острова стали зависимой территорией США с собственным правительством, имевшим ограниченные полномочия, и только в 1935 году по новой конституции** (марка 160) **Филиппины получили статус автономии в рамках США** (марка 161). В Палате представителей Конгресса США их представлял один неизбираемый депутат.



162. Марка японской оккупированной территории Филиппины, 1943г.



163. Марка Филиппин, к 25-летию битвы за Коррехидор, ген. Уэйнрайт, 1967г.



164. Марка японского протектората Филиппинская республика, 1944г.



164.1. Марка японского протектората Филиппинская республика, годовщина независимости от США, 1943г.



165. Марка японского протектората Филиппинская республика, през. José P. Laurel, 1945г.

Во время Второй мировой войны Филиппины были оккупированы японцами (марка 162).

Остров Коррехидор был укреплен американцами еще во время Первой мировой войны и оснащён



166.1. Марка Филиппин, к 12-летию высадки войск США на острове Лейте, 1956г.

мощной береговой артиллерией. Первые бомбардировки острова японцами начались в декабре 1941 года. Остров был осаждён японской армией и подвергся атакам с моря и воздуха, которые продолжались до конца апреля 1942 года. После капитуляции американско-филиппинской армии 8 декабря на полуострове Батаан, японцы сосредоточили силы на захвате острова Коррехидор, начав недельную артиллерийскую подготовку, а 5 мая штурмовали Коррехидор. На следующий день гарнизон Коррехидора капитулировал. Все острова архипелага были захвачены к июню 1942 года, а 8 мая 1942 года генерал Уэйнрайт объявил о капитуляции американских войск на Филиппинах (марка 163). Японцами 14 октября 1943 года была провозглашена формальная независимость Филиппинской республики, с президентом José P. Laurel (марки 164, 164.1 и 165). Фактически власть была у

окупируемых властей, приступивших к перестройке экономики Филиппин в соответствии с нуждами Японии. Атака войск и флота США на Филиппины началась с 24 по 26 октября, когда произошел ряд боев и сражений флотов противников, вошедших в историю под собирательным названием сражение в заливе острова Лейте (марка 166.1). Целью второго этапа операции стал остров Лусон со столицей Манилой, когда 9 января 1945 года 6-я армия высадилась на остров под прикрытием корабельного огня и авиации 3-го и 7-го флотов. В феврале 1945 американские войска совместно с партизанами Сопротивления освободили Манилу. Последние японские части были разбиты к июлю 1945 (марка 166). Заняв Филиппины, американцы распустили местные органы власти и арестовали ряд лидеров правящей партии. Независимость от США была предоставлена Филиппинам в июле 1946 года по договору о взаимоотношениях США и Филиппин. Первым президентом Третьей независимой Республики Филиппины стал Мануэль Рохас (марка 167).

Однако Филиппины продолжали экономически и политически зависеть от США. В 1961 г. президентом был избран Диосдадо Макапагал (марка 168), проводивший курс социально-экономического развития страны и менее зависимую от США политику. США получили в аренду территории Филиппин на 99 лет для своих военных баз. В 1967 году срок аренды был сокращен до 25 лет. Только при президенте Корасон Акино в 1986 году удалось добиться вывода американских военных баз из страны (марка 169). Её приход к власти стал символом демократических реформ. Была принята новая конституция Филиппин, проведены законодательные реформы во многих отраслях, в том числе в аграрном секторе.



166. Марка Американских Филиппинских островов для государства Филиппины, през. Хосе Ризал, Победа, 1945г.



167. Марка Республики Филиппины, 1-ый президент Мануэль Рохас, 1948г.



168. Республика Филиппины, през. Д. Макапагал, социально-экономические программы, 1963г.



169. Марка Республики Филиппины, през. К. Акино, 2000г.



170. Марка Филиппин, к подписанию договора трех государств, 1967г.

Манильское соглашение 1963 года (англ. Manila Accord) - трёхсторонний документ, подписанный 31 июля 1963 года лидерами Малайской Федерации, Филиппин и Индонезии в Маниле (марка 170). В соглашении декларировалась приверженность сторон так называемой «Доктрине Макапагала», предусматривавшей развитие дружественных взаимоотношений трёх стран с прицелом на эвентуальное формирование ими конфедерации Мафилиндо, а также оговаривались условия самоопределения британского Северного Борнео (Сабаха). Впоследствии, не будучи денонсировано формально, фактически игнорировалось сторонами.

В этих условиях никаких мер по запуску консультационного процесса о механизме создания Мафилиндо предпринято не было. Напротив, Куала-Лумпур без соблюдения согласованных в Маниле условий форсировал переговоры с Великобританией о формировании Федерации Малайзии, которые завершились провозглашением Федерации 16 сентября 1963 года. Ни Филиппины, ни Индонезия не признали нового государства - более того, последняя официально объявила о планах вооружённой борьбы с ним.

Коммунистической партии Филиппин в 1972 г. провела ряд диверсий и террористических актов в Маниле. **21 сентября 1972 г. президент Ф. Маркос (1965–1986) ввёл в стране военное положение. Была запрещена деятельность политических партий. Вся полнота власти сосредоточилась в руках президента, который одновременно взял на себя функции премьер-министра (марка 171).** В 1973, 1975 и 1976 гг. были проведены референдумы, подтвердившие полномочия Маркоса на управление страной в условиях чрезвычайного положения. **В 1974 г. окончательно отменены неравноправные договоры с США,** устранены ограничения на вывоз филиппинских товаров в Америку и введено полное налогообложение американского импорта. В 1974 г. была де-факто легализована Коммунистическая партия Филиппин (основанная в 1930, в отличие от отколовшейся от неё в 1968 маоистской Компартии). К 1977 г. мусульманский сепаратизм был локализован на Минданао и Сулу. В 1981 г. военное положение отменено.

После окончания Второй Мировой войны и изгнания японской армии на Филиппинах ощущалась острая нехватка пассажирского транспорта. Первоначально использовались американские джипы с военных баз. Автомобили разбирались, удлинялась несущая рама джипа для увеличения пассажирской вместимости, затем вновь обшивались и красились. **Постепенно это стало одной из черт филиппинской культуры и их называли джипни (марка 172).** В джипни размещается до 12 человек на каждой скамейке, в часы пик число пассажиров может быть больше. Загрузка пассажиров в салон происходит через проём в задней части кузова. В Маниле больше 50 тысяч джипни.



171. Марка Филиппин, к 5-летию Нового общества, 1977г.



172. Марка Республики Филиппины, джипни, 2017г.

Вся история Филиппин после получения независимости связана с вооружённой борьбой за власть правительственных сил между собой, с оппозицией, сепаратистами и наркобаронами. Президенты стран часто менялись, а экономические проблемы разрешались недостаточно. Денежные переводы своим родственникам филиппинцев, работающих за рубежом, превосходят иностранные инвестиции в экономику страны. Денежные переводы достигли своего пика в 2010 году, когда в страну было переведено 10,4% от ВВП. В среднем в год из-за границы в страну переводится около 28 миллиардов долларов США.

В 2016 году президентом был избран мэра города Давао Родриго Дутерте. Он сделал себе имя на борьбе с наркоторговлей, которую вел, не гнушаясь никакими методами: наркоторговцев убивали их без суда и следствия. Став президентом, он продолжил ту же политику. В сентябре 2016 года стало известно, что на Филиппинах уже убито 2400 наркоторговцев. По сообщениям из официальных источников Министерства внутренних дел Филиппин, властям сдались ещё 700 000 наркоторговцев и наркозависимых людей, чтобы избежать расправы.

На президентских выборах 2022 года президентом был избран Фердинанд Ромуальдес Маркос-младший, сын бывшего президента Фердинанда Маркоса.

Филиппины - развивающаяся, аграрно-индустриальная страна. Страна относительно богата полезными ископаемыми: добываются медь, золото, хром, никель. С 1979 года началась масштабная добыча нефти, найденной на побережье острова Палаван.

Развита обрабатывающая промышленность, её доля в экспорте Филиппин достигает 75%. Выпускается одежда, электроника, бытовые товары и продукция пищевой промышленности. Главной сельскохозяйственной культурой на Филиппинах является рис. Выращивается кукуруза, занимающая треть

пахотных земель. Филиппины являются крупным производителем ананасов и бананов, а также сахара, производимого из сахарного тростника. Производятся кофе и натуральный каучук (12 место в мире), а также вылавливаются рыбы и морепродукты.

Нелепин В.Ф.
г.Санкт-Петербург,
www.vladnel.com

Редакция 15.11.2024г.