

История стран Центральной Европы в почтовых марках. Часть 3

Центральная Европа - условная часть Европы, которую указывают между Западной Европой и Восточной. Концепция Центральной Европы и вопрос о её границах остаётся предметом дискуссий.

Страны, составляющие Вишеградскую группу (Польша, Чехия, Словакия и Венгрия), почти всегда де-факто считаются странами Центральной Европы. Наиболее часто различные источники относят к странам Центральной Европы Австрию, Венгрию, Словакию, Чехию (часть 1), Германию, Лихтенштейн, Швейцарию, Польшу (часть 2), **Украину, Беларусь (часть 3).**

В этому региону относят и Словению, но автор включил её в статью о Балканском регионе, учитывая её исторические и национальные связи с соседними странами, особенно с бывшей Югославией. Часть стран этого региона обычно называют Восточной Европой, но в историческом развитии они долго находились в составе стран Центральной Европы.

Ещё две страны, формально относящиеся к Центральной Европе - **Украина и Беларусь**, имеют недавнюю государственную историю. Центральная Европа - не столько географическая, сколько историческая реальность, в определённом смысле историко-идеологическая концепция общности людей. Особенностью региона является общий для этих стран немецкий язык и культура, как в наше время, так и в ещё не забытом прошлом.

Развитие международной экономической интеграции, начавшейся в 1960-х годах в Центральной Европе, привело в 1990-х годах к образованию зон беспошлинной торговли между участниками центрально-европейской и балтийской Зоны Свободной Торговли, а также к образованию Европейского Союза. Украина и Беларусь не вошли в эти объединения. Украина стремится к Евросоюзу. Беларусь - член Евразийского Союза. В этом состоит историческая роль этих пограничных с Россией территорий.

Украина. Около 1500 лет до н. э. на территории Украины и Беларуси появились кочевые племена. Одним из них в IX-VII столетия до н. э. были киммерийцы, о которых имеются упоминания в письменных источниках. Скифы, ираноязычный народ из Центральной Азии, в VII в. до н. э. вытеснили киммерийцев из украинских степей. Приблизительно в тот же период греки начали основывать первые колонии в Северном Причерноморье. **Скифы создали первое централизованное государство на территории Украины.** Около 200 года до н. э. скифов вытесняют сарматы.



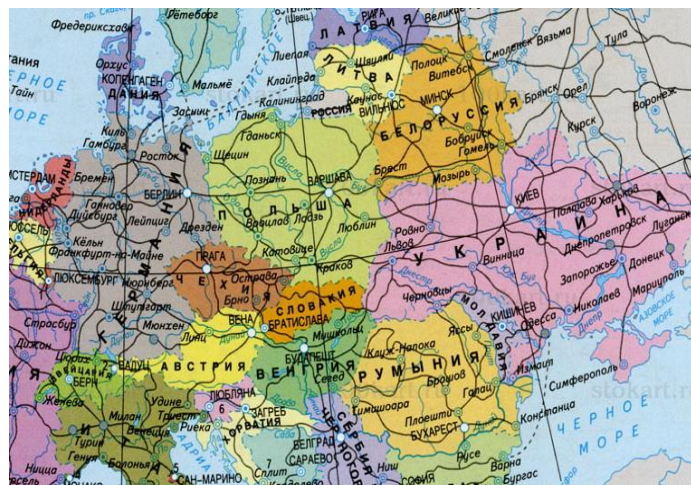
1. Марка СССР, к 1500-летию основания Киева, 1982г.

В III веке н. э. на территорию Украины переселяются готы, создающие своё королевство - **второе государственное образование на территории Украины.** В 375 году готы терпят поражение от гуннов, которые заключают союз со славянскими племенами (антами и славинами) и переселяются на Запад. Держава гуннов, потерпев несколько поражений от римлян и союзников, быстро утрачивает силу и распадается.

Во второй половине I тысячелетия н.э. часть территории Украины находилась в составе Аварского каганата, а позже большая часть территории попадает в зависимость от Хазарского каганата. К славянским племенам на территории современной Украины во второй половине первого тысячелетия относились поляне, древляне, северяне, бужане, тиверцы, уличи, вольняне и другие.

В VII веке союзом восточнославянских племён на территории Западной Волыни в верховьях Западного Буга у истоков Серета было построено большое и хорошо укрепленное поселение Плеснеск.

В начале IX века после разгрома Хазарским каганатом поселений Волыни в междуречье Днепра и Дона, эти места почти опустели. В основательно разреженный ареал полян на Правобережье Днепра приходят славяне лука-райковецкой культуры (племена), **создающие укрепленное поселение на месте нынешнего Киева.** К периоду с 882 года по первую четверть X века относится основание Киева



Политическая карта Центральной Европы

(марка 1), Вышгорода, Чернигова и Любеча - формирование системы древнерусского заселения Нижнего Подесенья. После разгрома в 945-946 годах начинается древнерусская колонизация Правобережья Днепра, направленная на Словечанско-Овручский кряж, не занятый населением лука-райковецкой культуры. В IX - X веках, после освобождения днепровских земель новгородским князем Олегом от дани Хазарскому каганату, столица Древнерусского государства под властью династии Рюриковичей была перенесена в Киев. Киевский князь Владимир Святославич в 988 году принял христианство из Византии и провозгласил его государственной религией (марка 2).


Сконцентрировав все русские земли под своей властью лишь через 21 год после смерти своего отца, Ярослав Мудрый, умирая в 1054 году, разделил земли между пятью пережившими своими сыновьями (марка 3). После смерти двух младших из них все земли сконцентрировались в руках троих старших: Изяслава Киевского, Святослава Черниговского и Всеволода Переяславского («триумvirат Ярославичей»).

Во второй четверти XII века единое государство распалось на самостоятельные княжества. На территории современной Украины образовались Киевское княжество, частично Черниговское княжество, Галицкое Княжество, Владимиро-Волынское княжество, частично Турово-Пинское княжество, а также Переяславское княжество.



3. Блок марки Украины, к 1000-летию правления Ярослава Мудрого, 1999г.

В 1169 году внук Владимира Мономаха, владимиро-суздальский князь Андрей Боголюбский послал войска во главе со своим сыном Мстиславом захватить Киев. Город был жестоко разграблен, были сожжены храмы, а жителей уводились в плен. В XII веке, кроме киевского князя, титул великого стали носить также владимирские князья. В XIII веке «великими» звали также рязанского, галицкого и черниговского князей. В 1199 году Роман Мстиславич объединил Галицкое и Волынское княжества, а его потомки в 1239 году утвердились в Галицко-Волынском княжестве. После нашествия Батые в 1237-1241 годы и разорения в 1299 году Киев пришёл в запустение. Пограничные Киевской земли - Переяславская и Чернигово-Северская земли стали лёгкой добычей Батые. Эти княжества потеряли темп развития по сравнению с соседями. Деградировала терроризируемая монголами княжеская элита, произошёл упадок городской жизни, интенсифицировалось непрерывное дробление земель-княжеств.



2. Марка России, к 1025-летию крещения Руси, 2013г.

В конце XI и на протяжении XII веков половцы разоряли многие русские города, нередко подступали к самому Киеву и разоряли Печерскую лавру. Часть населения южнорусских княжеств из-за постоянной угрозы, исходящей из степи, переселилось на север, в более спокойную Ростово-Суздальскую землю, называвшуюся также Залесьем или Ополем. Переселенцы с многолюдного юга быстро составили большинство, ассимилировав редкое финское население. Именно на этот период приходится основание и быстрый рост многочисленных городов Северо-Востока Руси, таких как Владимир, Москва, Переяславль-Залесский, Юрьев-Опольский, Дмитров, Звенигород, Стародуб-на-Клязьме, Ярополк-Залесский и др. Названия новых городов часто копировали названия городов на юге Руси.



Административная карта-схема Украины

Только галицко-волинской княжеской ветви, вышедшей победителем из войны 1205-1245 годов, удалось заложить основы мощного государства, стабильно существовавшего ещё целое столетие.

В состав Великого княжества Литовского долгое время входили Киевские, Черниговские, Волинские и Галицкие земли. При Великом князе Литовском Гедимине, правившем в 1316-1341 годы (марка 42, часть 1), произошло укрепление территориального единства Великого княжества Литовского за счет присоединения Минска, Орша, Бреста, Пинска и Турова. Делались попытки присоединить Киевское княжество и утвердить преемственность княжеской власти. В 1323 году умирают последние законные наследники Романа Мстиславича в Галиции. Это приводит к тому, что и «галицкое наследство» переходит к польскому государю Юрию II Болеславу. Польское королевство окончательно захватило Галицкую и Холмскую земли в 1387 году.

Киевское княжество присоединяется к Великому Княжеству Литовскому при князе Ольгерде в 1362 году. Постепенно Чёрная Русь, Белая Русь, Черниговское и Новгород-Северское княжество перешли под власть литовской династии Гедиминовичей. Русское население в этом объединенном княжестве составляло 80 %, равно как и территория, а поэтому власть Литвы не была репрессивной. По сути, это было государство с западнорусским государственным языком и в основном православной религией.

Буковина с 1359 года отходит к Молдавскому княжеству под названием Шипинской земли, а Закарпатье во второй половине XIII столетия вернулось в состав Венгерского королевства. Таким образом, украинские земли в XIII-XIV столетиях вошли в состав соседних государств: Великого княжества Литовского, королевства Польского, Молдавского княжества и Венгерского королевства.

Великое княжество Литовское вступило в союз с Польским королевством для борьбы с крестоносцами и Московским княжеством, а также из-за внутренних конфликтов, подписав в 1358 году Кревскую унию. Это была личная уния между Великим князем Литовским и королем Польши, по которой литовский великий князь Ягайло, вступивший в брак с польской королевой Ядвигой, провозглашался польским королём (см. часть 2). Условия Кревской унии 1401 года действовали на протяжении 184 лет. В 1569 году Великое Княжество Литовское и Королевство Польское подписали Люблинскую унию, объединившую оба государства в конфедеративную, ограниченную и избираемую монархию (марка 4). Одним из последствий Кревской унии было получение католическими феодалами дополнительных прав и вольностей.

Вследствие Люблинской унии Волынь, Подляшье, Подолье, Брацлавщина и Киевщина перешли под власть Польши.

Примечание: В наши дни Польша, Литва и Украина вдруг вспомнили эти средневековые события для реанимации давно канувшей в Лету Речи Посполитой.



4. Марка Польши, к 400-летию Люблинской унии, 1938г.



5. Совместный Блок марки Украины, Литвы и Польши, к 400-летию Хотинской битвы, 2021г.

В 1596 году Брестская уния Православной Церкви Киевской митрополии с Католической церковью вызвала переход в католицизм части русской знати. Ввиду значительно более высокого в тот период потенциала Польши Люблинская уния означала фактическое поглощение польским государством литовского, а также начало процесса полонизации литовской и русской шляхты Великого княжества Литовского.

В конце XVI и начале XVII века магнаты Речи Посполитой вмешались в дела Молдавии, которая была вассальным государством Османской империи. Кроме того, Османы были раздражены постоянными набегами казаков, номинально подданных Речи Посполитой, на османские территории. Султан Осман II строил планы по завоеванию земель Речи Посполитой и расширению Османской империи на север. Между армией Речи

Посполитой вместе с войсками Запорожского гетмана Петра Сагайдачного и войском Османской империи под командованием султана Османа II в 1621 году произошла великая Хотинская битва (марка 5). Войсками Речи Посполитой командовал великий гетман литовский Ян Кароль Ходкевич, убитый в битве, а гетман Сагайдачный умер от ран после битвы. Битва продолжалась с 2 сентября по 9 октября 1621

года. В результате битвы Османская империя была вынуждена прекратить войну и на время отказаться от планов расширения своих границ в Европе. Мирный договор между сторонами был заключен 8 октября 1621 года. Речь Посполитая признала Османский контроль над Молдавией. Османам и Крымскому ханству запрещалось совершать набеги на земли Речи Посполитой. Запорожцам запрещалось совершать походы на Крым и Османскую империю. **В Речи Посполитой и среди казаков победа над огромной Османской армией воспринималась как великая победа.**



6. Марка Украины, фрегат «Гетман Сагайдачный», 2016г.

Через много лет Республика Украина получила при разделе Черноморского флота в 1992 году фрегат, названный ею «Гетман Сагайдачный» (марка 6). Фрегат был построен на Керческом заводе «Залив» по заказу пограничных войск СССР, вместе с еще 2-мя такими же кораблями, названными именами запорожских гетманов и переданных Украине. Последние корабли были не достроены и разобраны, а флагман украинского флота «Гетман Сагайдачный», приготовленный к списанию, был затоплен оставшимся экипажем у пирса порта Николаева 24 февраля 2022 года, чтобы не оставлять его России.

Через 50 лет после Люблинской унии, в 1648 году, украинские казаки подняли восстание из-за усилившегося притеснения польскими магнатами. **Восстание возглавил бывший сотник реестровых казаков Богдан Хмельницкий** (марка 8). Первоначально казакам сопутствовал успех. Их поддержало Крымское ханство, которым тогда правил Ислям III Герай. После нескольких побед в битвах до конца июля 1648 года была освобождена вся территория Левобережья, а до конца августа - Брацлавское, Киевское, Подольское, кроме Каменца, воеводства на правом берегу, а также восточные и южные районы Волынского воеводства. Победный поход 1648 года был завершён и **23 декабря 1648 года казаки торжественно вошли в Киев.**


Однако В 1651 году произошла Берестецкая битва, в результате которой польская армия под предводительством короля Яна Казимира и воеводы Николая Потоцкого нанесли сокрушительное поражение казакам, и в августе того же года литовский гетман Радзивилл занял Киев.

Казаки были вынуждены просить помощи у единой России. В 1654 году была создана Переяславская Рада, заявившая о переходе подконтрольных восставшим территорий под протекторат России (марка 9). Русские войска поддержали восставших казаков, что привело к русско-польской войне в 1654-1667 годы. **Война завершилась Андрусовским перемирием в 1667 году**, по условиям которого территории, лежащие восточнее Днепра, Левобережная Украина, отошли к России, а лежащие западнее, Правобережная Украина, остались за Речью Посполитой. Условия перемирия были позднее подтверждены мирным договором от 1686 года.

Период в истории Войска Запорожского между 1657 и 1687 годами, названный **Руиной**, фактически являлся гражданской войной. В это время Русское царство, Речь Посполитая, Османская империя, Крымское ханство и эпизодически королевство Швеция вели борьбу за контроль над территориями, подконтрольными Войску Запорожскому, которые стали ареной кровопролитных боёв и сражений.

В июле 1678 турецкая армия во главе с великим визирем Кара-Мустафой вторглась в пределы северной части нынешней Украины, находившейся под контролем России, и захватила Чигирин нынешней Черкасской области. В 1681-82 годах в Бахчисарае был подписан мирный договор на 20 лет между Русским царством и Османской империей. Он устанавливал границу между Россией и Турцией по Днепру. Киев с окрестностями оставался во владении России. Территория между Днепром и Южным Бугом должна была оставаться незаселённой, а **Запорожье признавалось сферой турецкого влияния. Турецкое владычество продолжалось до 1699 года - до Карловицкого мира.**

С 1667 года, в период после Андрусовского перемирия правобережной Украиной по-прежнему управляли казацкие гетманы. **В ходе Северной войны 1700-1721 годов гетман Иван Мазепа после долгих колебаний решает воспользоваться ситуацией, чтобы выйти из-под контроля России** (марка 10). Это



8. Марка СССР, к 300-летию воссоединения Украины с Россией, памятник Б.Хмельницкому, 1954г



9. Марка СССР, к 300-летию воссоединения Украины с Россией, Переяславская Рада, 1954г.

решение поддержала и часть казаков. Он связался с польским королем Станиславом Лещинским, а затем со шведским королём Карлом XII. **Перед Полтавской битвой часть казаков под командованием Мазепы, около 3 тыс. человек, перешла на сторону шведов. Другая часть казаков под командованием гетмана Ивана Скоропадского достойно приняла участие в битве вместе с русскими войсками (марка 11). Шведы потерпели сокрушительное поражение и в битве, и в войне (марка 12).** А Иван Мазепа с верными ему казаками бежал в Турцию. **Пётр I, поражённый поступком Мазепы, приказал разрушить гетманскую столицу и Запорожскую Сечь и уничтожить их население, а самого Мазепу предать анафеме.** Не доверяя власти гетмана на Малороссии, Петр I в 1722 году учреждает Малороссийскую коллегию, почти совершенно лишив власти последнего российского Гетмана Малороссии И.Скоропадского. Он скончался, пораженный такой участью.



10.Марка
Директории УНР,
Иван Мазепа, 1920г



11. Марка Украины, памяти Гетмана
И.Скоропадского, 2003г.

Екатерина II упразднила гетманщину в 1764 году, а в 1775 году была окончательно ликвидировала Запорожскую Сечь. Последним гетманом Украины в составе Российской империи был граф Кирилл Григорьевич Разумовский.

В результате разделов Речи Посполитой между Россией, Австрией и Пруссией в 1772-1795 годах, Галиция перешла во владение австрийских Габсбургов, а Правобережная Украина во владение России. **Королевство Галиции и Лодомэрии с Великим княжеством Краковским и княжествами Освенцима и Затора стали в 1772 году коронными владениями Габсбургской монархии со столицей в Лемберге (Львове) (марка 13). В него вошла и Малая Польша - это историческая область на юго-востоке Польши со столицей Краков. В 1569-1795 годах в её состав входила также часть территории современной Украины.**

К Российской Правобережной Украине присоединили Волынь и Подолье. На этих территориях были созданы три губернии: Киевская, Волынская, с центром в Житомире и Подольская с центром в Каменец-Подольске. На присоединённых к Российской империи степных землях Запорожья, Северного Причерноморья и Тавриды, на месте казацких и татарских поселений, основываются города. Крупнейшие города - Запорожье основан в 1770 году и Кривой Рог в 1775 году. Днепр был основан в 1776 году как Екатеринослав. Херсон и Мариуполь были основаны в 1778 году. Севастополь был основан в 1783 году, а



12.Марка Земской
почты Полтавского
уезда, 200 лет
Полтавской битвы,
1908г



13.Марка
Австро-
Венгерской
империи, с
гашением в
Лемберге
(Львове), 1854г.




14. Блок марок Луганской Народной Республики, к 225-летию Луганска, 2020г.

Симферополь и Мелитополь в 1784 году, Николаев основан в 1789 году, а Одесса в 1794 году. **Луганск был основан в 1795 году - как Луганский завод (марка 14).**

В налаживании производства на юге Украины товарного зерна, массово экспортировавшегося через черноморские порты, большую роль сыграли не только украинские селяне, но и немецкие колонисты, число которых на Украине составляло около полумиллиона. К началу XX века регион Карпат стал вторым по значению районом в мире по добыче нефти после Баку. **Где же здесь национальные унижения и угнетение местных жителей? Однако национализм до наших дней находит почву как в Беларуси, так и на Украине.**

Уже с конца XVIII века зарождается украинское национальное движение, сначала культурное, а с 1840-х годов и политическое - Кирилло-Мефодиевское братство. **Началось формирование современной украинской нации.** В последние десятилетия XIX века в противовес концепции общерусского единства зародилась «украинская» идея, которая под влиянием трудов профессора Михаила Грушевского

(марка 15), Дмитрия Донцова и других всё более склонялась к отрицанию культурных и этнических связей с Россией. Существенные перемены в конфликте между двумя проектами этнокультурной идентификации были вызваны революционными событиями 1917 года, которые привели к быстрому развитию украинского национального движения и росту устремлений его лидеров к автономии, а позже и к полному отделению от России. Этому способствовало и массовое вовлечение в политическую жизнь Украины выходцев из австрийской Галиции. Многие политически активные носители малороссийской общерусской идеи оказались среди социальных групп населения Малороссии-Украины, наиболее пострадавших в ходе революции и Гражданской войны, и были уничтожены или вынуждены эмигрировать.



15. Марка Украины
В память
1-ому главе
Центральной
рады Украины
М. Грушевском,
1995г.



16. Марка России, к
100-летию Первой Мировой
войны, Брусиловский прорыв,
2014г.

В годы Первой мировой войны австро-венгерские власти на территории Галиции и Подкарпатья подвергают репрессиям местное русинское население, симпатизирующее России. Свыше двадцати тысяч украинцев-русофилов были заключены в австрийский концентрационный лагерь в местечке Талергоф, (Штирия) и в крепость Терезин (Чехия). Февральская революция 1917 года в России послужила причиной легализации движения за автономию Украины.

В годы Первой мировой войны на территории Галиции происходили активные военные действия. В Галиции был сформирован легион Украинских сечевых стрелцов, который воевал на стороне австрийской армии. К осени 1914 года в ходе битвы за Львов русскими войсками была занята практически вся восточная часть Галиции,

образовано Галицкое генерал-губернаторство с центром во Львове, которое управляло краем до лета 1915 года, когда край был оставлен в результате германского наступления. В 1916 году восточная часть Галиции была захвачена в результате знаменитого «Брусиловского прорыва» (марка 16).



17. Марка
Российской
империи,
гашеная в
Киеве, 1915г.



18. Марка
Российской
империи,
гашеная в
Минске,
1908г.



19. Марка
Земской
почты
Харьковского
уезда
Харьковской
губ., 1970г.



20. Марка
Земской
почты
Кременчуг-
ского уезда,
Полтавской
губ., 1903г.



21. Марка
Германского
Рейха для
Восточного
фронта, 1916г.



22. Марка
Центральной
Рады Украины,
1918г.



23. Марка
Российской
империи для
УНР
(державы)
в Киеве,
1919г.



24. Марка
Российской
империи для
УНР в
Харькове,
1919г.

В Малороссии, как тогда называли Украину, были в обращении только российские марки (марка 17), также как и в Белоруссии (марка 18). Были и местные выпуски марок, так называемые земские марки (марки 19-20), разрешенные к выпуску в некоторых из них.

В начале Первой Мировой войны территории Украины, Белоруссии и Польши подверглись нападению со стороны Австро-Венгерской и Германской империй. Это сразу же отразилось на почтовом обращении местного населения и воюющих армий - появились марки Германской полевой почты на Восточном фронте (марка 21).

На протяжении 1917-1922 гг. на территории современных Украины, Беларуси и Польши произошел ряд политических и военных конфликтов между различными политическими, этническими и социальными группами - гражданские войны.

Весной 1917 года украинскими партиями в Киеве был создан представительский орган - Центральная рада Украины (марка 22), взявшая на себя функции государственного парламента. Первым Главой Центральной рады Украины был избран профессор М.С.Грушевский (марка 15). Центральная Рада с июня 1917 по январь 1918 года издала четыре Универсала, первыми тремя из которых провозглашался федеративный характер отношений с Россией и автономия Украины, а четвёртым в Киеве провозглашена независимость Украинской Народной Республики (будущая держава) (марки 23 и 25).



25. Марка Украины, к 100-летию образования УНР, 2017г.

После Февральской революции в России, с середины 1917 года на территории Украины начали формироваться Советы рабочих и крестьянских депутатов. В них к концу года основную власть получили большевики. После безуспешной попытки захвата власти в Киеве и Харькове в декабре 1917 года состоялся Первый Всеукраинский съезд Советов под руководством большевиков. На нём было провозглашено создание **Украинской Народной Республики Советов, находящейся в федеративных отношениях с Советской Россией, а в**

июне 1919 года эта республика была провозглашена вторично, со столицей в Харькове (марка 24).

Наличие на Украине одновременно двух властей спровоцировало вооружённый конфликт между большевиками и Центральной Радой. 29 января 1918 на подступах к Киеву произошёл бой под Крутами, после чего большевики заняли столицу УНР. По условиям подписанного 3 марта 1919 года **Брестского мирного договора** по итогам Первой Мировой войны и его ратификации 8 марта 1919 года Советской Россией была признана независимость УНР, находившейся под контролем немецкой и австро-венгерской армий. Из-за неспособности правительства УНР добиться стабилизации внутривластной обстановки и гарантировать выполнение Брестского мира Центральная рада УНР была распущена. **29 апреля 1918 года в Киеве была провозглашена Украинская держава (марка 23) под руководством гетмана, бывшего генерала российской армии, Павла Скоропадского, потомка старинного дворянского рода запорожских гетманов.**



26.Марка Директории УНР С. Петлюры, 1920г.



27. Марка Украины, к 100-летию акта слияния УНР и ЗУНР, 2019г.



28.Марка Западно-Украинской Народной Республики, 1919г.



28.1. Марка Западной Украины, венский вып., 1920г.



29.Марка Центр. Рады Украины для польской оккупации Зап.Украины, Тернополя, 1919г.

В конце 1918 года, после ухода германских войск с оккупированных территорий из-за революции в Германии, **армия Директории УНР во главе с главным гетманом Симеоном Петлюрой заняла Киев, свергнув гетманское правительство (марка 26). На территории Восточной Галиции 1 декабря 1918 года был подписан договор (Акт Злуки) об объединении Украинской Народной Республики и Западно-Украинской народной республики (ЗУНР). Объединение было официально провозглашено 22 января 1919 года (марка 27). ЗУНР официально преобразовывалась в автономную Западную область УНР, но де-факто сохранила значительную самостоятельность. К лету 1919 года её территория была оккупирована польскими войсками и образовалась **Западно-Украинская Народная Республика (ЗУНР) (марки 28 и 28.1). В это же время вспыхнула польско-украинская война, приведшая к поражению ЗУНР и переходу её территории и Тернополя под польский (марка 29) и румынский контроль в сентябре 1919 года.****



30.Марка Украинской Советской Социалистической Республики, 1923г.



31.Марка Вооруженных Сил Юга России генерала А.И.Деникина, 1919г.



32.Марка России для Вооруженных Сил Юга России, ген. П.Н.Врангеля, 1919г.



33.Марка России для Крымского Правительства, 1919г.



34.Марка России для почты Русской Армии на Украине, 1920г.

В начале 1919 года на территорию Украины вступили войска большевиков, занявшие к весне большую её часть, а после завершения войны с Польшей **Директория распалась. С.Петлюра бежал на Запад и в 1926 году был убит анархистом-евреем в Париже.**

26 июня 1919 года после подписания **Версальского мирного договора**, в результате которого произошел распад

Австро-Венгрии и Германии на несколько независимых государств.

10 марта 1919 года на Третьем Всеукраинском съезде советов в Харькове большевиками было провозглашено самостоятельное государство **Украинская Советская Социалистическая Республика** (марка 30), тогда же была принята первая Конституция Украинской ССР.

Весной-летом 1919 года на территорию Украины вступили войска **Вооружённых сил Юга России под командованием генерала А.И.Деникина** (марка 31), которые 31 августа вошли в Киев одновременно с украинскими войсками. К ноябрю 1919 года силы Белого движения заняли большую часть территории

Украины (марки 32-33). Деникин, не признававший легитимности Украины и украинских войск, потребовал разоружения сил УНР и их возвращения по домам для последующей мобилизации. А.И.Деникин был приверженцем политики «**Единой и неделимой России**». Невозможность нахождения компромисса привела к началу боевых действий между ВСЮР и украинскими силами, которые хоть и развивались успешно для ВСЮР, однако привели к необходимости воевать на два фронта одновременно. В ноябре 1919 года петлюровские и галицийские войска потерпели на Правобережной Украине полное поражение.

К весне 1920 года Красной Армии удалось разгромить ВСЮР и вытеснить её через Новороссийск в Крым. Там в апреле командование ВСЮР было передано **генералу П.Н.Врангелю**. Войска были переформированы в **Русскую Армию** (марка 34), которая просуществовала до её эвакуации из Крыма в ноябре 1920 года. Русская Армия была эвакуирована в Болгарию и в Королевство Сербов, Хорватов и Словенцев после отступления с перекопских позиций до крымских портов.



35. Марка Украины, к 100-летию украинской революции и образованию УССР, 2021г.



39.1. Марка Чехословакии, гашение в Закарпатье, мукачево, 1929г.

После завершения войны между Польшей и РСФСР в 1920-21гг. был подписан Рижский договор 1921 года, по которому **бывшую территорию УНР** разделили между собой **Украинская Советская Социалистическая Республика и Польша**, к которой отошла **большая часть Волыни, треть Полесья и Восточная Галиция** (марка 35).

Часть территории, на которую претендовала УНР, **вошла в состав РСФСР, БССР и Чехословакии (Закарпатье)** (марка 39.1), что признавалось УССР и СССР. **Часть вошла в состав Польской и Чехословацкой**

республик, а также Королевства Румыния (Северная Буковина, часть Бессарабии), что ни УССР, ни СССР официально не признавалось. **В соответствии с Рижским договором 1921 года Тернополь отошёл к Польше до 1939 года** (марка 29).

В 1940 году по договорённости с Румынией, к Украинской ССР **была присоединена Южная Бессарабия, Сев.Буковина и Область Герца**, в дополнение к Западной Украине в 1939г. (марка 36).



36.Марка СССР о присоединении Западной Украины и Западной Белоруссии, 1940г.



37.Марка Германского Рейха для Рейхскомиссариата Украина, 1941г.



38.Марка Румынии для оккупированной Одессы в 1941 году, 1941г.



39.Марка Карпатской Украины в составе Чехословакии, 1939г.



40.Марка Венгрии для Закарпатской Украины, 1944г.

Украинская ССР была оккупирована войсками Германского Рейха в 1941г., в 1941-45 годы на её территории был образован **Рейхскомиссариат Украина** (марка 37). Румыния объявила войну СССР 22 июня 1941 года. С конца октября 1941 части 3-й армии румынской участвовали в **захвате Крыма** совместно с немецкой 11-й армией под командованием фельдмаршала фон Манштейна. Румынская 4-я армия с начала августа 1941 вела операцию по взятию Одессы и после тяжёлых боёв **Одесса 16 октября 1941 года была взята румынскими войсками** (марка 38). Потери румынской 4-й армии в этой операции составили 29 тысяч погибшими и пропавшими и 63 тысячи ранеными.

Гитлер дал согласие на присоединение Бессарабии, Буковины, междуречья Днестра и Южного Буга к Румынии. В апреле-мае 1944 года советские войска **освободили Крым**. Румынские войска в Крыму потеряли более трети личного состава. Всего в войне против СССР погибло до **200 тысяч румын**.

В Австро-Венгерской империи Галиция и Буковина по конституции 1867 года составляли отдельные автономные области со своими сеймами, а Закарпатье непосредственно входило в состав Венгерского королевства. Территория Закарпатье входила в состав четырёх комитетов Венгерского королевства - Берег, Мармарош, Унг и Угоча. После распада Австро-Венгрии, в 1918 году создано несколько государств, в том числе и Чехословакия, в составе которой и оказалось Закарпатье, как одно из пяти автономных земель. по Сен-Жерменскому договору 4 июня 1920 года. Закарпатье вошло в состав Чехословакии под названием «Подкарпатская Русь» (чеш. *Země Podkarpatoruská*). После ликвидации независимости Чехословакии в Закарпатье 15 марта 1939 года было провозглашено независимое государство **Карпатская Украина** (марка 39). Президентом нового государства стал Августин Волошин. 18 марта 1939 года в Закарпатье были введены венгерские войска, независимость была ликвидирована, а **территория аннексирована Венгрией с провозглашением Закарпатской Украины** (марка 40).

В начале войны одним из отделений Организации украинских националистов (ОУН) была



41. Марка Подпольной почты Украины, 1949-1983гг.



42. Марка Украины, к 100-летию С.Бандеры, 2009г.



43.Марка Украины, к 60-летию «голодомора», 1993г.



44.Марка государства Закарпатская Украина, 1945г.



45.Марка Чешской почты в Закарпатской Украине, 1944г.

предпринята попытка создания украинского государства под протекторатом Германии, однако оккупационные власти отнеслись к этой идее крайне негативно. В результате Степан Бандера и Ярослав Стецько были заключены в

концлагерь Заксенхаузен, а другие продолжили сотрудничество с нацистами. С 1943 года действовала националистическая УПА, которая декларировала борьбу против немецкой и советской стороны, а также занималась этническими чистками. После войны уцелевшие националисты остались в Западной Европе, продолжая антисоветскую деятельность. С.Бандера был убит агентом КГБ СССР в 1959 году.

Подпольная почта Украины (укр. Підпільна Пошта України, сокращённо ППУ) - название непризнанного почтового ведомства в рамках Заграничного почтового отдела Заграничных Частей Организации украинских националистов (ОУН), которое издавало в 1949-1983 годах за рубежом украинские непочтовые марки, служившие пропагандистским целям (марка 41).

В 2010 году В. Ющенко присвоил С.Бандере звание героя Украины, после чего страна стала быстро развиваться как нацистское государство (марка 42). В. Ющенко много сделал для разобщения Украины и России. Его аппаратом была придумана легенда о «голодоморе» украинского народа в 1932-33гг (марка 43). При этом использовалась грубая ошибка руководства страны в 1931 году, когда при сильной засухе был сделан экстенсивный экспорт зерна урожая 1931 года. В пяти областях СССР - Западной Сибири, Казахстане, на Урале, на Средней и Нижней Волге это привело к значительному сокращению хлебных ресурсов страны. В 1932 году последовал еще больший спад производства продуктов питания. Больше всего пострадали основные хлебопроизводящие районы СССР - зерновых хозяйства УССР и Кубани.

После оккупации края Красной Армией в октябре 1944 года в Закарпатье было провозглашено самостоятельное государство – **Закарпатская Украина** (марка 44) со своим правительством - Народной Радой. Парадокс, но **Чехословацкой почтой были выпущены марки для Закарпатской Украины на марках Венгрии в период Венгерской аннексии** (марка 45). Государство Закарпатская Украина просуществовало меньше года - 29 июня 1945 года в Москве было подписано соглашение о вхождении бывшей Подкарпатской Руси в состав Украинской ССР. Кроме того, Чехословакия согласилась передать СССР территории в окрестностях Чопа - Селменец, которые были частью словацкого Земплина.

Немецкая оккупация Украины отличалась особой жестокостью. В войну погибло свыше 5 миллионов жителей Украины, а около 2 миллионов было угнано на принудительные работы в Германию. Освобождение Украины от фашистских захватчиков в ходе Великой Отечественной войны происходило в период

с января 1943 года по октябрь 1944 года. Наиболее значимыми из 11 наступательных операций была **Восточно-Карпатская операция (8 сентября - 28 октября 1944 года)**, завершившаяся полным изгнанием последних соединений оккупантов с территории Украинской ССР (марка 46).



46 Марка СССР, к 40-летию освобождения УССР от фашистских захватчиков, 1984г.



47.Марка Республики Украина, к независимости, 1992г.



48.Марка Украины, к 75летию первой почтовой марки Украины, 1993г.



49.Марка России, 10 лет СНГ, 2001г




50. Марка СССР для Республики Крым, 1992г

На территории Украины было разрушено около 700 городов и посёлков и 28 тысяч сёл. Свыше 10 миллионов человек остались без крова. Экономике был нанесён тяжёлый урон.

В 1945 году по итогам Второй мировой войны, согласно договору СССР с Чехословакией, к Украинской ССР была **присоединена Закарпатская область**. Украинская ССР в рамках СССР стала одним из членов-учредителей ООН. 24 августа 1991 года, через 350 лет после объединения, Верховный Совет Украинской ССР провозгласил **независимость Украины** (марка 47). Была выпущена почтовая марка в память о **первой украинской почтовой марке** (марка 48). 8 декабря 1991 года главы трёх республик-учредителей СССР Л.Кравчук, Б.Ельцин и С.Шушкевич подписали **Беловежское соглашение о прекращении существования СССР и о создании Содружества Независимых Государств** (марка 49).

Крымская автономия в составе Украины была образована законом УССР от 12 февраля 1991г. как Крымская Автономная Советская Социалистическая Республика. В 1992 году автономия была переименована в **Республику Крым** (марка 50), а в 1994 году - в Автономную Республику Крым.

Президентские выборы на Украине 2004 года стали переломными в истории страны. Кандидатом в президенты стал тогдашний премьер-министр Украины Виктор Янукович. Оппозиционные силы сгруппировались вокруг лидера «Нашей Украины» Виктора Ющенко, бывшего премьер-министра (1999-2001 гг.). Голосование 31 октября 2004 года не выявило победителя и был назначен второй тур выборов - 21 ноября 2004 г. Голосование второго тура проходило с многочисленными нарушениями и фальсификациями. Опубликованные ЦИК результаты о победе Януковича резко отличались от данных экзит-поллов, которые свидетельствовали о победе Ющенко. Возмущённые такой ситуацией избиратели откликнулись на призыв оппозиционного кандидата защитить свой выбор и уже вечером 21 ноября собрались на митинг на центральной площади Киева - Майдане Незалежности. Со следующего дня митинг перерос в массовую мирную акцию протеста, которая продолжалась до 8 декабря 2004 года и получила название «**Оранжевая революция**» (марка 51). Это случилось исключительно благодаря реализации отработанных технологий вмешательства в политику других стран (ЦРУ и других разведорганов США).



51. Марка Украины, к годовщине «Оранжевой революции», 2005г.

Решением правительства Украины был приостановлен процесс подготовки к подписанию соглашения об ассоциации с Евросоюзом в ноябре 2013 года, который вызвал массовые многомесячные акции протеста, названные Евромайданом. **Погибшие во время этой акции люди в декабре 2013 - феврале 2014 года и участвовавшие в них непосредственно, указом Президента Украины В. Ющенко установлены «Героями Небесной сотни» с Днем Памяти 20 февраля** (марка 52). Подлинные причины гибели участников акции ждут своего объективного расследования. В феврале 2014 года они привели к смене государственной власти. В. Янукович 21 февраля подписывал с лидерами оппозиции «Соглашение об урегулировании политического кризиса», 22 февраля, президент Виктор Янукович, улетевший в Харьков,

был объявлен Верховной радой самоустранившимся от исполнения конституционных полномочий. Верховный Суд Украины решением от 3 декабря 2004 года признал недействительными результаты второго тура президентских выборов и назначил переголосование второго тура на 26 декабря 2004 года. На переголосование на Украину приехало рекордное количество международных наблюдателей - около 12 тысяч человек, что было организовано ЦРУ США. Переголосование привело к избранию Виктора Ющенко Президентом Украины с инаугурацией 23 января 2005 года.



53. Марка России, Севастополь в составе РФ, 2014г.



54. Марка Донецкой Народной Республики, первые Герои, 2015г.



55. Марка Луганской Народной Республики, День защитников отечества, 2016

16 марта 2014 года был проведён референдум о присоединении Крыма к России, по результатам которого 17 марта была провозглашена независимая Республика Крым и Город Севастополь (марка 53), а 18 марта был подписан договор с Россией об их вхождении в состав РФ.

В том же 2014 году на основании результатов референдума были самопровозглашены Донецкая (марка 54) и Луганская Народные Республики (марка 55). Украина не нашла в себе силы признать эти республики и начала кровавую войну с ними (марка 56), которая длилась 8 лет и закончилась признанием их независимости Российской Федерацией 22 февраля 2022 года. Через день России пришлось начать Специальную военную операцию во избежание нападения Вооруженных сил Украины, а также в целях демилитаризации и денацификации Украины (марка 57)



56. Марка Украины, на передовой, 2020г.



57. Марка ДНР, закат нацизма, 2022г.



58. Блок-марка ЛНР, к Специальной военной операции, 2022г.

За 8 лет гражданской войны на Украине были созданы десятки националистических добровольческих батальонов и бригад, подготовленных и оснащенных специалистами вооруженных сил НАТО (виньетки 59-61). Было построено огромное количество мощных оборонительных сооружений на сопредельных с ДНР и ЛНР территориях Украины.



59. Виньетка Украинского добротата «Полтава», командир Илья Кива (убит в 2023), 2016г.



60. Виньетка Украинской бригады «Киборг» Донецкого аэропорта, 2014г.



61. Виньетка 56-ой Особой механизированной пехотной бригады, президент П.Порошенко, 2017г.

Республикам пришлось отвоевывать своё право на независимость в кровопролитных сражениях при активной поддержке вооружённых сил Российской Федерации. Российская Федерация начала 24 февраля 2022 года специальную военную операцию по демилитаризации и денацификации Украины, опередив на несколько часов планируемую атаку Вооружённых сил Украины на территорию ДНР и ЛНР. Эта операция продолжается 19 месяцев. В результате операции удалось очистить от нацистских военных формирований территории ДНР и ЛНР (марка 58), а также Херсонскую и Запорожскую области. Они вошли в состав Российской Федерации 30 сентября 2022 года на правах субъектов в результате всенародного референдума 23-27 сентября (марка 62).



62. Марка Луганской народной Республики, референдум о вхождении в состав РФ, 2022г.

войсками.

В настоящее время ведется работа по налаживанию мирной жизни и по установлению новой государственной власти в освобожденных областях Украины, с выдачей паспортов Российской Федерации. В освобожденных городах началось строительство новых жилых домов, дорог, восстанавливаются школы, больницы, детские сады и предприятия. Многие города России взяли шефство или заключили соглашение о городах-побратимах со многими городами ДНР, ЛНР, Запорожской и Херсонской областей, помогая в реконструкции и строительстве жилья, дорог, сетей и социальных объектов.



63. Марка России, Донецкая народная Республика, 2023г.



64. Марка России, Луганская народная Республика, 2023г.



65. Марка России, Запорожская область, 2023г.



66. Марка России, Херсонская область, 2023г.

Почтовое обслуживание этих регионов осуществляется «Почтой России» с 01.01.2023 года (марки63-66).

Беларусь. Белорусский этнос начал формироваться в VIII-IX веках на базе славянских этнических общностей дреговичей, занимавших территорию современной Средней и Южной Беларуси, кривичей, верхнее и среднее течение Западной Двины и верховья Днепра, радимичей, бассейн реки Сож и ряда восточно-балтийских племён. На территорию Беларуси первые славяне пришли с юга примерно в VI-VII веках. На территории Полоцка люди жили уже в IV-V веках. В VIII-IX веках развитие сельского хозяйства и ремёсел способствует формированию феодальных отношений, расширению торговли, возникновению городов. Наиболее древними из них были Полоцк, впервые упомянутый в летописях в 862 году (марка 67), Витебск, основанный в 974 году (марка 68) и Туров, впервые упомянутый в 980 году. Тогда же начинают формироваться первые государственные образования - княжества, с соответствующими центрами - городами. У кривичей выделились Полоцк и Смоленск, у дреговичей - Туров. В 980 году Владимир Святославич захватывает Полоцк, убив князя Рогволода (марка 69), и присоединяет Полоцкое княжество к Киевской Руси (марка 70). В Турове приблизительно в 988-990 годах, управляет Святополк Владимирович, сын Владимира. В конце X столетия с крещением Руси в восточнославянских княжествах на территории современной Беларуси начинает распространяться письменность на основе кириллического алфавита.

После распада Киевской Руси Полоцкое княжество фактически стало независимым, но очень скоро раздробилось на 17 отдельных княжеств.



67. Марка Беларусі, 1000 лет Полоцкай епархіі, 1992г.



68. СССР, к 1000-летию Витебска, 1974г.



69. Марка Беларусі, князь Рогволод, 1993г.



70. Марка СССР, Софійскі сабор Полоцка XI века, 1990г.

Соседство с литовскими племенами было одним из факторов развития Полоцкого княжества. Литва использовалась полоцкими князьями в междоусобицах XII века при борьбе с немецкими рыцарями в 1216 году, а князь Володарь Глебович «не целова хреста» в знак замирения с другими князьями, ибо «ходяше под Литвою в лесех». В XIII веке литовский князь Миндовг объединил под своей властью часть литовских и восточнославянских земель, положив начало государству, известному как **Великое княжество Литовское** (см. стр. 3). С 1392 года Полоцкое княжество, где уже с XIII века правили князья литовского происхождения, стало административной единицей в составе Великого княжества Литовского, управляемого наместниками. Наибольшего территориального развития Великое княжество Литовское достигло во второй половине XIV века. Его границы простирались от Балтийского до Чёрного моря с севера на юг. Светско-деловым языком Великого княжества был западнорусский письменный язык, или старобелорусский.

В 1508 году на территории Беларуси появился целый ряд воеводств: Брестское, Витебское, Минское и Полоцкое, делившиеся на поветы.

На западнорусском письменном языке **просветитель Франциск Скорина из Полоцка в 1517-1525 годах впервые среди восточных славян начал книгоиздательскую деятельность** (марка 71). В 1517 году Франциск Скорина основывает в Праге типографию и издаёт кириллическим шрифтом «Псалтырь» в переводе на старобелорусский язык - первое печатное издание в истории белорусского и восточнославянского книгопечатания, а также «**Букварь славянского языка**» в

1518 году (марка 72). Своды правовых документов - Статуты Великого княжества Литовского - явились классическим образцом оформленного феодального права средневековой Европы.

Великое княжество Литовское начало уступать значительные территории Русскому государству в результате серии войн, начиная с конца XV века. **Ведрошская битва стала ключевой** в этот период. Особенно трудная ситуация для литовских князей сложилась в 1514 году, когда войска Василия III с третьей попытки взяли Смоленск, стратегически важную крепость, закрывавшую путь вглубь княжества.

На судьбу белорусских земель Великого княжества Литовского значительно повлиял переход литовской знати в конце XIV века в католицизм (марка 75). Великий князь Ягайло в 1385 году согласился крестить население Литвы по католическому обряду в качестве одного из условий получения трона польского короля по Кревской унии 1385 года.

Московское государство начало войны за объединение земель Киевской Руси. **В ходе этих войн к Московскому государству в XV-XVI веках были присоединены некоторые восточнославянские земли Великого княжества Литовского.** К середине XVI века в Статутах Великого княжества Литовского 1529 года и 1566 года государственным языком княжества являлся западнорусский язык.



Карта-схема админістратывнага дзелення Беларусі

Большое влияние на судьбу Великого княжества Литовского оказала Ливонская война 1558-1583 годов. Эта война была серией военных конфликтов XVI века, в которых участвовали Ливонская конфедерация, Русское царство и Великое княжество Литовское. Боевые действия велись в основном на территории современной Прибалтики, Беларуси и Северо-Западной России. Война началась с нападения Русского царства на Ливонию в январе 1558 года. На первом этапе войны русские войска достигли значительных успехов, завоевав Нарву, Дерпт, нынешний Тарту, и целый ряд других городов и замков.



71. Марка из блока Беларуси, к 525-летию Франциска Скорины, 2015г.



72. Марка Беларуси к 400-летию Букваря славянского языка, 2018г.

В 1563 году Иван Грозный взял Полоцк, крупнейший город княжества. Появилась угроза столице государства - Вильне. В поиске союзника Великое княжество Литовское обратилось к Королевству Польскому, с которым его связывали давние связи. Однако Королевство Польское вместо помощи присоединило значительную часть земель Великого княжества Литовского - территорию современной Украины, что поставило литовскую государственность на грань уничтожения. **В итоге в 1569 году Королевство Польское и Великое княжество Литовское подписали**

Люблинскую унию, объединившись в Речь Посполитую (см.стр.3) (марка 4). **Избранный в 1575 году король Стефан Баторий сумел вернуть Полоцк и другие города Великого княжества Литовского.** Затем он осадил Псков, но после неудачной осады тяжёлая война закончилась Ям - Запольским миром в 1582 году.

Брестская церковная уния 1596 года подчинила православную церковь на территории Речи Посполитой римскому папе. Это вызвало недовольство местного православного населения и привело к кровавому противостоянию униатов и православных, охватившему всю Западную Русь.

XVII век на белорусских землях был временем непрекращающихся военных действий, сопровождавшихся голодом, эпидемиями и массовыми миграциями населения. **Так, с 1648 года в ходе восстания Богдана Хмельницкого на территории современной Беларуси значительно сократилась численность населения.** Уже в конце XVII века возросла напряжённость между Речью Посполитой и Швецией. **Это вылилось в Северную войну 1700-1721 годов.** Речь Посполитая выступала в союзе с Россией, а военные действия происходили в основном на территории Беларуси. **В 1708 году в районе Могилёва произошло сражение при Головчине между шведскими и русскими войсками, закончившееся победой шведов.** Сложные внешние обстоятельства, продолжающиеся осады городов, пожары делали невыносимым положение населения Беларуси, которое выступало с оружием против властей или спасалось бегством за пределы государства.

В 1764 году на польский престол вступил Станислав Август Понятовский, Август IV. Его попытки по совершенствованию системы управления государством не имели успеха. Знать по-прежнему не хотела видеть той пропасти, перед которой оказалась страна. Екатерининский ставленник Август IV обратился за помощью к России. Мятеж был подавлен, но это только приблизило крах государства. В 1772 году произошёл первый раздел Речи Посполитой между Россией, Австрией и Пруссией, затем ещё 2 - в 1793 году и в 1795 году. В результате Речь Посполитая перестала существовать как государство. **Земли современной Беларуси перешли под контроль Российской империи** (марка 18).

В результате первого раздела Речи Посполитой в 1772 году к России отошли Витебск и Полоцк. На присоединённых к России территориях была образована Могилёвская губерния. В результате второго раздела в 1793 году к России отошёл Минск. В результате третьего раздела 1795 года **границы России вышли к Бресту.**

В 1796 году была образована Белорусская губерния с центром в Витебске, а Вильно стало центром Литовской губернии. Губерния была разделена на 16 уездов.

Во время Отечественной войны 1812 года на севере Беларуси российская армия графа Витгенштейна вела арьергардные бои, прикрывая подступы к Санкт-Петербургу. Ситуация осложнялась тем, что в составе французской армии воевали польские формирования генерала Домбровского, которым сочувствовала местная полонизированная шляхта. **В ноябре 1812 года русские войска вернули контроль**

над Минском, после чего французам было нанесено окончательное поражение в битве при Березине (марка 73).

В 1839 году состоялся Полоцкий собор, который упразднил Брестскую унию 1596 года и утвердил церковное воссоединение Беларуси и России (марка 70). Среди православного населения всё большую популярность набирала идеология западнорусизма, согласно которой Белая Русь трактовалась как Западная Россия, а белорусы как составная часть триединого русского народа.



73. Марка Беларуси, к 200-летию Отечественной войны 1812 года, 2012 г.



74. Марка Беларуси, к 130-летию польского восстания за независимость в 1863 году, К. Калиновский, 1993 г.



75. Марка Литвы, к 650-летию смерти князя Гидеминаса, 1991 г.

В 1863-1864 годах на территории Царства Польского и Северо-Западного края вспыхнуло очередное Польское восстание, главной целью которого было восстановление Речи Посполитой. В Северо-Западном крае восстанием, не поддержанным белорусским крестьянством, руководил Константин Калиновский (марка 74), представитель радикального левого крыла повстанцев. Результативными мерами, принятыми

новым Виленским Генерал-губернатором М. Муравьевым, восстание было подавлено. Калиновский был арестован, осуждён и повешен.

Реформы 1860-1870-х годов ускорили социально-экономическое развитие Беларуси, содействуя становлению капитализма. Однако на территории Северо-Западного края реформы были проведены в урезанном виде, а одна из наиболее значительных реформ, земская, так и не была проведена. Закон о земстве в западных губерниях был принят лишь в 1911 году.

В Первую мировую войну 1914-1918 годов территория Беларуси вновь стала ареной активных боевых действий: в 1915 году германскими войсками были оккупированы западные территории



76. Марка Германского рейха для Восточного фронта в России, 1916 г.



77. Марка Белорусской Народной Республики, 1918 г.



78. Марка Белорусской Социалистической Советской Республики, 1921 г.



79. Марка Российской империи для Западной Белоруссии, оккупированной Польшей, 1920 г.



80. Марка Российской империи для Гродно, оккупированного Польшей, 1919 г.



81. Марка СССР, к 50-летию Белорусской ССР, 1969 г.

современной Беларуси, с которых русскими властями были демонтированы или вывезены в Россию 432 промышленных объекта и ряд учебных заведений. Из прифронтовых Минской, Могилёвской и Витебской губерний вывезли 29 предприятий. А летом 1915 года в местностях, находящихся под угрозой оккупации, уничтожили посевы и запасы сельскохозяйственной продукции с выплатой крестьянам компенсации по государственным расценкам. На оккупированной немцами территории был организован Белорусский народный комитет. **Оккупированные в 1915 году территории были подчинены военному германскому командованию** (марка 76). Германские оккупационные власти открыли ряд белорусских, литовских и еврейских школ, где было введено обязательное изучение немецкого языка. Было запрещено учить детей на русском языке.

25 марта 1918 года представители белорусского национального движения в условиях немецкой оккупации **объявили о создании независимой Белорусской Народной Республики (БНР)** (марка 77). После ухода немецких войск территория, на которой функционировали структуры БНР, была без сопротивления занята Красной армией, правительство БНР было вынуждено эмигрировать в Вильнюс.

По указанию В. И. Ленина, 1 января 1919 года в Смоленске была провозглашена Советская Социалистическая Республика Белоруссия в составе РСФСР со столицей в Минске (марка 78). Республика вышла из состава РСФСР 31 января 1919 года и была переименована в Белорусскую

Социалистическую Советскую Республику. 3 февраля 1919 года была принята Конституция, но уже 27 февраля 1919 года республика была расформирована.

Смоленская, Витебская и Могилёвская губернии были включены в состав РСФСР, а остальные территории Советской Белоруссии объединились с Литовской Советской Республикой в **Литовско-Белорусскую Советскую Социалистическую Республику (Литбел)**. Поддержанные немецкими оккупационными гарнизонами, войска Литовской Тарибы (Совета) в марте 1919 года начали военные действия в Литве. **В результате польского наступления весной-летом 1919 года Литбел был оккупирован польскими войсками и фактически прекратил своё существование 19 июля 1919 года (марка 79).**

После занятия Красной Армией значительной части территории Беларуси, 31 июля 1920 года в Минске была **вновь провозглашена Белорусская Социалистическая Советская Республика** (марка 81), переименованная после создания СССР в 1922 году в **Белорусскую Советскую Социалистическую Республику (БССР)**. В результате советско-польской войны по условиям Рижского договора, заключенного без участия БССР, **Западная Белоруссия (Гродно) отошла в 1919 году к Польше** (марки 80 и 82). Действия партизанских отрядов в Западной Белоруссии продолжались до 1925 года.

За три пятилетки промышленное производство в БССР выросло в 23 раза. Перед началом Второй мировой войны БССР производила 33 % общесоюзного производства фанеры, 27 % спичек и 10 % металлорежущих станков.

В БССР в 1932-1938 годы существовала **польская национальная автономия - Дзержинский польский национальный район**. Определённую часть репрессированных составляли поляки из ликвидированного в 1938 года Польского национального района, которые были депортированы в Казахстан и Сибирь, где многие погибли.

Территория Западной Белоруссии и прилегающие к ней украинские, литовские и польские территории были разделены властями Польши между 4 воеводствами: Белостокским, Виленским, Новогрудским и Полесским. **Польское правительство не соблюдало в них положения Рижского договора о равноправии всех этнических групп.** К марту 1923 года из 400 существовавших белорусских школ осталось 37. Одновременно было открыто 3380 польских школ. В 1938-1939 годы оставалось только 5 общеобразовательных белорусских школ. 1300 православных церквей было преобразовано в католические, нередко с применением насилия. В период 1921-1939 годов с этнических польских земель в Западную Белоруссию было переселено около 300 тыс. колонистов из отставников и польских чиновников разных категорий. Отставникам передавались имения, принадлежащие лицам, «враждебным Польше», и государственные земли.

Советские войска заняли территорию Западной Белоруссии на основании договора между Германией и СССР о разделе сфер влияния, подписанного в сентябре 1939 года (марка 36). Верховный Совет БССР 14 ноября 1939 года принял Закон о принятии Западной Белоруссии в состав Белорусской Советской Социалистической Республики (марка 83). Западная Белоруссия была разделена на 5 областей - Барановичскую, Белостокскую, Брестскую, Вилейскую и Пинскую. **Часть занятой советскими войсками территории вместе с городом Вильно 10 октября 1939 была передана Литве** (марка 84). В 1940 году Литве был передан и город Свеняны с окрестностями и некоторые другие территории.



82.Марка Польши с гашением в Гродно, 1926г.



83.Марка Беларуси, к 60-летию воссоединения белорусских земель, 1999г.



84.Марка Литвы, к 20-летию независимости и возвращению Вильнюса, 1939г.



85.Марка Германского Рейха для рейхскомиссариата Остланд, 1941г.



86.Марка из кварт-блока Беларуси, к 50-летию освобождения от немецкой оккупации Белоруссии и Украины, 1994г.

В начале Великой Отечественной войны территорию Белоруссии оккупировали немецкие войска. Белоруссия была объявлена генеральным округом в составе рейхскомиссариата Остланд (марка85). **В декабре 1943 было создано правительство Белорусской центральной рады,** которая имела в основном совещательные и карательные функции. С территории Белоруссии на работы в Германию

гитлеровцами было вывезено 399 374 человек. На территории Белоруссии немецкими оккупантами было создано 287 концентрационных лагерей, в которых было уничтожено около 1,7 млн человек гражданского населения и советских военнопленных.

Восточные и юго-восточные районы Белоруссии были освобождены Красной армией осенью 1943 года, а вся республика целиком - летом 1944 года в ходе операции «Багратион» (марка 86).

Количество жертв Второй мировой войны в Белоруссии подвергается спорам и оценивается разными исследователями в диапазоне 2,5-3 млн человек. В результате Холокоста было уничтожено, по разным оценкам, от 400 до 840 тыс. евреев из почти миллионной их довоенной численности. После окончания войны на территории Беларуси ещё несколько лет действовали антисоветские партизанские группы. С некоторыми из них пытались установить связь западные спецслужбы. Отряды НКВД устраивали карательные операции против антисоветского подполья. **Белоруссия еще много лет освобождалась от фашизма (марка 86.1)**

В 1945 году, после окончания Великой Отечественной войны, Белорусская Советская Социалистическая Республика была среди учредителей и принята членом Организации Объединённых Наций (марка 87). В августе 1945 года была установлена новая граница между БССР и Польшей. **Белостокская область и 3 района Брестской области отошли Польше.**



86.1. Марка Белоруссия, к 40-летию освобождения от фашизма, 1984г.



87. Марка Беларуси, к 50-летию создания ООН, 1995г.



88. Кварт-блок марок Беларуси к 10-летию Чернобыльской катастрофы, 1996г.

В 1950-1970-е года быстрыми темпами шло дальнейшее развитие страны. Экономика Белоруссии была ключевой частью народнохозяйственного комплекса СССР. Белоруссию называли «сборочным цехом» советской экономики. Наиболее активно развивались машиностроение и химическая промышленность - Солигорские калийные комбинаты, нефтеперерабатывающие заводы в Новополоцке и Мозыре, «Белшина».

26 апреля 1986 года произошла Авария на Чернобыльской АЭС - разрушение реактора четвёртого энергоблока Чернобыльской атомной электростанции, расположенной близ города Припять (Украинская ССР, ныне - Украина) (марка 88). Наибольшие выпадения радиоактивных осадков и пыли вблизи реактора отмечались на территориях **Белоруссии**, Российской Федерации и Украины. Из 30-километровой зоны отчуждения вокруг АЭС было эвакуировано всё население - более 115 тысяч человек. **На территории Белоруссии, подвергшейся загрязнению, 18 июля 1988 года был создан Полесский государственный радиационно-экологический заповедник.** Наблюдения показали, что количество растений и животных выросло, но незначительно, и природа успешно справляется с мутацией у последствиями путём естественного отбора, то есть удалением (смертью) из популяции дефектных организмов. С другой стороны, снятие антропогенного воздействия положительно сказалось на экосистеме заповедника, что значительно превысило негативные последствия радиации. В результате природа стала восстанавливаться быстрыми темпами: выросли популяции животных, увеличилось многообразие видов растительности. По представленным в 2005 году данным **Всемирной организации здравоохранения**, в результате аварии на Чернобыльской АЭС могло погибнуть **в общей сложности до 4000 человек.**

Около 30 тысяч уроженцев БССР приняли активное участие в военных действиях группы советских войск в Афганистане в 1979-89 года, которая покинула его территория в феврале 1989 года

(марка 88.1). Свыше 700 человек из них погибли, 1500 были ранены, 718 остались инвалидами, 12 пропали без вести. Четверо белорусов получили звание Героев Советского Союза.



88.1. Марка Беларуси, к 20-летию вывода советских войск из Афганистана, 2009г.

27 июля 1990 года Верховный Совет БССР принял Декларацию о государственном суверенитете Белорусской Советской Социалистической Республики. **25 августа 1991 года** Декларации был придан статус конституционного закона, фактически провозгласившего независимость БССР (марка 89).

19 сентября 1991 года было принято название государства - Республика Беларусь (марка 90).

8 декабря 1991 году в результате Беловежских соглашений Беларусь вошла в Содружество Независимых Государств (марка 91). Верховный Совет Республики Беларусь ратифицировал соглашение об образовании СНГ и денонсировал Союзный договор 1922 года **10 декабря 1991 года**.

После распада СССР Беларусь стала парламентской республикой. Первым Председателем Верховного Совета Беларуси был С. Шушкевич, подписавший Беловежское соглашение.

15 марта 1994 года Верховный Совет принял конституцию, по которой Беларусь объявлялась унитарным демократическим социальным правовым государством. В соответствии с Конституцией Белоруссия является президентской республикой. В июне-июле 1994 года состоялись выборы первого в истории независимого государства Президента Республики Беларусь, Александра Григорьевича Лукашенко. Инаугурация главы государства проходила **20 июля 1994 года** (марка 92).



89.Марка Беларуси, к 10-летию суверенитета, 2001г.



90.Марка Беларуси, к образованию Республики Беларусь, 1992г.



91.Марка Беларуси, к 10-летию вхождения в СНГ, 2001г.



92.Марка Беларуси, к 2-ой годовщине избрания президентом Лукашенко А.Г., 1996г.

2 апреля 1996 года для объединения гуманитарного и экономического пространства было создано Сообщество России и Беларуси с координационными и исполнительными органами. 2 апреля 1997 года Сообщество

России и Беларуси было преобразовано в Союз России и Беларуси (марка 93). Дополнительно к имевшимся интеграционным структурам в рамках этого конфедеративного союза запланировано поэтапно учредить единые Конституцию и законодательство, парламент и другие органы верховной власти, ввести единую валюту, таможенную и т. п.

Однако политическая жизнь в республике протекает напряженно и сопровождается репрессиями против оппозиции власти. Как и в годы сталинских репрессий, в 1999 году произошли исчезновения оппозиционных политиков; расследования так и не были завершены до сих пор. И в наши дни, после избрания 9 августа 2020 года А.Г. Лукашенко президентом страны в 6-ой раз подряд, оппозиция власти вновь вышла на улицы городов Беларуси вместе с поддержавшими её жителями с требованиями серьезных конституционных реформ.



93. Марка Беларуси, к подписанию Союзного договора с Россией, 1996г.



94. Марка Беларуси, к вступлению в ЕвразЭС, 2012г.

1 января 2015 года Россия, Беларусь, Казахстан и Армения объединились в ЕАЭС (марка 94).

Беларусь - среднеразвитое индустриально-аграрное государство.

Особенностью экономики республики является относительно небольшое число зарегистрированных юридических лиц - 14 462 на 2011 год и индивидуальных предпринимателей - 42 037 на 2011

год. По сравнению с населением России, которое в 2011 году было примерно в 15 раз больше, зарегистрированных юридических лиц в 267 раз больше и в 97 раз больше индивидуальных предпринимателей.

Основные отрасли промышленности - добыча калийной соли, нефтехимия, древесина, металлорежущие станки, машиностроение, пищевая, бытовая техника, синтетические волокна, удобрения, текстиль, радио, холодильники. Сельское хозяйство в основном производит зерно, картофель, овощи, сахарную свеклу, лён, говядину, молоко.

Нелепин В.Ф.
г. Санкт-Петербург,
www.vladnel.com

Редакция 12.06.2024г.