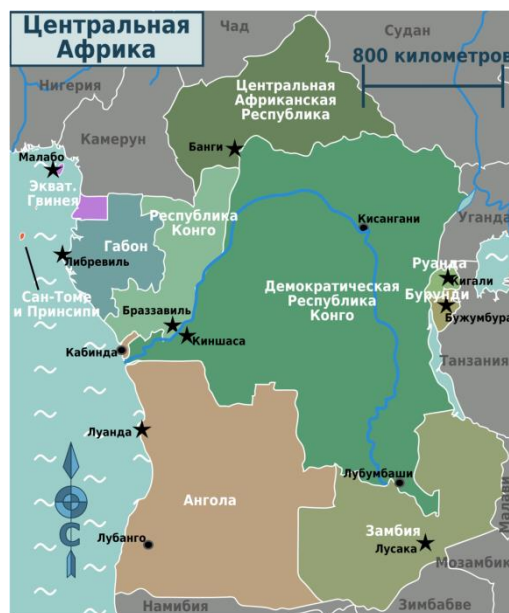


История стран Центральной Африки в почтовых марках.

Центральная Африка - географическая область в экваториальной и субэкваториальной полосе западной части Африки. Она включает обширную плоскую впадину реки Конго, на западе прилегает к Атлантическому океану и Гвинейскому заливу, на севере включает плоскогорье Азанде, на юге - плато Лунда и продолжающие его плоскогорья Анголы. На востоке область ограничена ветвью Западного рифа Восточно-Африканской рифтовой системы (впадина в земной коре). Наиболее высокие горы - плоскогорье Адамауа в Камеруне (до 3008 м) и вулканический массив Камерун (до 4040 м). Однако в основном для Центральной Африки характерен спокойный рельеф с густой сетью полноводных рек, крупнейшая из которых - река Конго (ДР Конго). Огромные пространства заняты болотами.

По классификации ООН в регион входят **Ангола, Габон, Конго, Демократическая Республика Конго, Центрально-Африканская республика, Чад, Экваториальная Гвинея и Сан-Томе и Принсипи.** Другие классификации включают в регион и Камерун, Бурунди, Замбию, Руанду. Их также включают и в соседние регионы Западной и Восточной Африки. Автором эти страны включены в статьи в указанные регионы по их историческим связям.



Политическая карта Центральной Африки

Ангола. Территория современной Анголы в VI век до н. э. уже была заселена бушменами, обладавшими навыками сельского хозяйства, обработки металлов и производства керамики, когда туда пришли племена банту. В XIII веке на землях, располагавшихся к югу от реки Конго и населённых народом конго, образовалось шесть «княжеств». В XIV-XV веках возникло королевство Ндонго со столицей в Мбанза-Кабасана (этническая основа - народ амбунду), которое оказалось в вассальной зависимости от соседнего королевства Конго и выплачивало ему дань.

В 1482 году побережье современной Анголы было открыто португальской экспедицией мореплавателя Диету Кана. В 1491 году в королевство Конго прибыли католические миссионеры, убедившие короля Нзинга Нкуву принять католическое вероисповедание. Король получил имя Жуан I, а столица Мбанза-Конго была переименована в Сан-Сальвадор.

Португальское посольство во главе с Паулу Диашем де Новаишем в 1560 году прибыло в Ндонго, но было принято недружелюбно, а посол оказался в плену до 1565 года. После военного нападения португальцев на столицу королевства и её разорения в 1571 году король Португалии Себастьян I назначил Паулу Диашу де Новаишу губернатором будущей португальской колонии Ангола. Название восходит к «нгола» - титулу королей Ндонго. В феврале 1575 года португальская экспедиция во главе с Паулу Диашем де Новаишем высадилась на полуострове Луанда и основала там португальскую колонию Ангола. Эта территория находилась под властью королевства Конго, которое само вело междоусобную войну с соседями. Королева Конго Нзинга Мбанди Нгола начала вооружённую борьбу с португальцами в 1624 году в союзе с голландцами. Они вытеснили португальцев из Луанды и части Анголы в 1641-1648 годы. Только в 1656 году был заключен мирный договор с португальцами, по которому королева сохранила за собой престол Матамбы до своей смерти в 1663 году. При этом, вытеснив голландцев из Анголы



1. Марка Анголы, к 300-летию основания колонии Португалией, основание столицы Луанды, 1948г.



2. Марка Анголы, к 300-летию основания Анголы, губернатор Мануэль Перейра, 1948г.



2.1. Марка Анголы, к 300-летию колонии, основатель колонии Паулу Диаш де Новаиш, 1948г.

в 1648 году, Португалия объявила этот год годом основания колонии Ангола со столицей Луанда, во главе с губернатором Мануэлем Перейра (марки 1, 2 и 2.1).

До середины XIX века главным занятием португальцев в Анголе была работорговля. По примерным оценкам за 300 лет из страны вывезено, в основном в Бразилию, около 5 млн чел. После провозглашения Бразильской империи ангольские колонисты не раз выражали желание к ней присоединиться.

Почтовые марки в колонии начали выпускать лишь в 1870 году (марка 3).

В 1885 году Португалия заключила с вождями прибрежных племён Симулабукский договор о создании португальского протектората Кабинда. Тогда же в соответствии с Генеральным актом Берлинской конференции протекторат был переименован в Португальское Конго (марка 4). Южные районы отошли к Независимому государству Конго бельгийского короля Леопольда II (марка 5). В 1916 году в Кабинде прекратилось вооружённое сопротивление португальским колонизаторам, а в 1950 году полуэксклав Кабинда (бывшее Португальское Конго) был присоединён к Анголе.

11 июня 1951 года Ангола получает статус «заморской провинции» Португалии (марка 6).

В 1954 году был создан Союз народов северной Анголы, переименованный в 1962 году в **Национальный фронт освобождения Анголы (ФНЛА)** во главе с Холденом Роберто. Учреждены вооружённые силы ФНЛА - Армия национального освобождения Анголы (ЭЛНА). В 1966 году был создан **Национальный союз за полную независимость Анголы (УНИТА)**, активно участвовавший в антиколониальной войне в 1966-1975 годы и в гражданской войне 1975-2002 годов и стоявший на позициях крайнего антикоммунизма и антисоветизма.



3. Марка Португальской колонии Ангола, 1870г.



4. Марка колонии Португальское Конго, 1893г.



5. Марка Независимого государства Конго, личной колонии Бельгийского короля Леопольда II, 1894г.



6. Марка заморской провинции Португалии Ангола, 1955г.



7. Марка Народной Республики Ангола, к независимости, 1975г.

Началом войны за независимость считается 4 февраля 1961 года, когда боевики прокоммунистической Народной армии освобождения Анголы (МПЛА) напали на полицейский участок и тюрьму в Луанде. МПЛА, ФНЛА и УНИТА заключают 15 января 1975 Алворское соглашение с новой революционной португальской администрацией после «революции гвоздик» 1974 года в Португалии.

Это соглашение предусматривало создание переходного коалиционного правительства для осуществления деколонизации Анголы.

Алворское соглашение между формированиями МПЛА, ФНЛА и УНИТА в Луанде срывается в июле 1975 года с началом боевых действий. Военный контроль над столицей Анголы устанавливает МПЛА. 1 августа 1975 армия МПЛА преобразуется в **Народные вооружённые силы освобождения Анголы (ФАПЛА)**. В тот же день УНИТА официально объявляет войну МПЛА. В Анголе начинается гражданская война.

21 августа 1975 года в страну прибывают первые кубинские военные на помощь прокоммунистической фракции МПЛА.

11 ноября 1975 всё же была провозглашена независимость Народной Республики Ангола (НРА) (марка 7). Принята первая Конституция НРА. **Первым её президентом стал лидер просоветского марксистского движения группировки МПЛА Агостиньо Нето** (марка 8),

До объявления Анголой независимости на её территорию 25 марта 1975 года вступают регулярные войска Заира, а 23 октября 1975 года и войска ЮАР якобы для создания буферной зоны к северу от границы Намибии. Но вместо этого началось их наступление на Луанду со скоростью до 170 км в день. **В связи с этим 4 ноября 1975 года произошла полномасштабная кубинская интервенция в Анголу.** 10 ноября 1975 года происходит первое сражение при Кифангондо, в котором ФАПЛА и кубинцы наносят поражение силам прозападных фракций ФНЛА-ЭПЛА-УНИТА, заирской армии, португальским боевикам и южноафриканскому подразделению. Наступавшие на Луанду войска были отброшены.

К концу 1975 года Куба направила в Анголу 25000 солдат (марка 9). После вывода войск Заира кубинские вооружённые силы продолжили воевать против УНИТА и поддерживающей их в гражданской войне оружием, инструкторами и войсками ЮАР. В январе 1976 года на севере Анголы завершается разгром ЭЛНА войсками МПЛА и кубинских экспедиционных сил. Лидер ФНЛА Холден Роберто покидает страну. Правительственные и кубинские войска 8 февраля 1976 года взяли Уамбо - повстанческую столицу УНИТА; их главарь Савимби начинает Длинный марш - полугодовой боевой переход войск ФАПЛА. В марте 1976 года войска ЮАР покидают Анголу.



8. Марка Народной Республики Ангола, през. Агостиньо Нето 1976г.



9. Марка Республики Куба к 25-летию участия Кубы в войне в Анголе, 2000г.



10. Марка Народной Республики Ангола, президент Жозе Эдуарду душ Сантуш, 1984г.



11. Марка Народной Республики Ангола, к 10-летию независимости, 1985г.

Власть партийно-правительственной администрации МПЛА устанавливается практически на всей территории страны, кроме отдельных труднодоступных районов, и получает международное признание. На постоянной основе размещаются союзные кубинские войска. На съезде МПЛА в декабре 1977 года марксизм-ленинизм провозглашается официальной идеологией партии. Партийно-государственное руководство резко ужесточает внутреннюю политику.



12. Марка Народной Республики Ангола, нефтяная отрасль, 1980г.




13. Марка Народной республики Ангола, аграрная отрасль, 1980г.

После кончины А.Нето 10 сентября 1979 года президентом и лидером МПЛА становится Жозе Эдуарду душ Сантуш (марка 10). К 10-летней годовщине независимости в 1985 году (марка 11) наступила мирная жизнь. Страна приступила к планомерному экономическому развитию, началась добыча нефти (марка 12) и других природных ресурсов, росло сельскохозяйственное производство (марка 13). В СССР отношение к событиям в Анголе было не просто дружественное; только в наше время

стало известно об оказании военной помощи как технической, так и специалистами (марка 14).

В августе 1987 - марте 1988 гг. происходят самые ожесточенные и масштабные после II Мировой войны бои на континенте. Ни одна из сторон не достигает своей цели. В 1988 году кубинские войска вновь вмешались в конфликт для предотвращения поражения освободительных сил Анголы (ФАПЛА) в битве против УНИТА. Эти события стали толчком к подписанию Нью-Йоркских соглашений, согласно которым кубинские и южноафриканские войска были выведены из Анголы, а Намибии была предоставлена независимость. В 1991 году кубинский воинский контингент окончательно покинул Анголу (марка 9); вялотекущая гражданская война против остатков УНИТА закончилась только в 2002 году, а бои в анклавке Кабинда идут по настоящее время.



15. Марка Республики Ангола, к многопартийным выборам, 1992г.

В 1990 году МПЛА отказывается от идеологии марксизма-ленинизма и объявляет о переходе к многопартийной демократии и рыночной экономике.

Международное давление на МПЛА и УНИТА возрастало, и 31 мая 1991 года при посредничестве «тройки» в составе Португалии, США и СССР в Лиссабоне были подписаны уже подробные соглашения о прекращении огня и переходе Анголы к многопартийной демократии. Предыдущие переговоры, завершившиеся 1 мая подписанием Бисесских соглашений (по месту подписания - пригороде Лиссабона Бисессе), проходили практически без участия представителей ООН, о прекращении огня о мирном урегулировании между



14. Марка СССР, к 10-летию независимости Народной Республики Анголы, 1985г.

правительством МПЛА и движением УНИТА.

25 августа 1992 была принята новая Конституция, установившая многопартийную систему и президентскую республику, а НРА переименована в Республику Ангола (марка 15). Лишившись советской поддержки, МПЛА налаживает отношения с Западом. Назначаются многопартийные выборы с участием УНИТА и ФНЛА, объявляется амнистия, разрешается возврат политэмигрантов, в том числе Холдена Роберто.

30 октября - 1 ноября 1992 на празднике Хэллоуин происходит резня - массовые убийства членов УНИТА и ФНЛА и многих овимбунду и баконго. Второй тур выборов сорван. УНИТА отказывается от легальных методов борьбы и вновь делает ставку на военное решение. **Гражданская война возобновляется с небывалой интенсивностью.**

Происходит «Война 55 дней» - 9 января-6 марта 1993года - последняя крупная военная победа УНИТА. ФАПЛА под командованием Савимби вновь захватывают Уамбо. К концу года УНИТА берёт под контроль до двух третей территории Анголы, преимущественно сельские районы внутренних провинций, населённые народом овимбунду.

В 1999 году происходит массированное наступление правительственных войск на позиции УНИТА. Войска Савимби с боями оставляют основные политические центры - Уамбо, Баилундо, Андуло. 24 декабря пал военный оплот УНИТА - Джамба. Савимби и его ближайшие соратники возобновляют партизанскую войну в кочевом режиме.

На парламентских выборах 5 сентября 2008 года МПЛА получает 81,6 %, УНИТА - 10,4 % и ФНЛА - 1,1 %. Таким образом, президентские полномочия Сантуша подтверждаются. По новой конституции 2011 года в стране отменяются прямые президентские выборы, президентом становится лидер победившей на парламентских выборах партии, получая всю полноту власти, а пост премьер – министра отменен. На выборах 26 сентября 2017 года президентом выбран Жуан Лоренсу; Жозе Эдуарду душ Сантуш остался председателем МПЛА.



16. Марка Республики Ангола, к 30-летию независимости, гидроэлектростанция, 2005г.

сельское хозяйство.

Ангола - слабо развитое аграрное государство. **Экономика базируется на добыче нефти на шельфе (глубоководная и сверхглубоководная) и её экспорте, что даёт 85 % ВВП (марка 12).** Благодаря нефтяной составляющей, экономика страны является самой быстрорастущей среди государств Африки южнее Сахары. **Развивается гидроэнергетика (марка 16). Ангольская национальная денежная единица - кванза за 40 лет доказала свою устойчивость. Экспорт природного газа основан на производстве его сжижения заводом, вступившим в строй в 2013 году.** Идет интенсивная реконструкция месторождений железной руды и марганца для возобновления их экспорта. Проводится детальная геологическая разведка на ранее зафиксированных проявлениях фосфатов, бокситов, меди, золота. Развивается

Габон. Возраст наскальных рисунков, обнаруженных на мысе Лопес, оценивается приблизительно в 8000 лет. Это древнейшее свидетельство пребывания людей на территории нынешнего Габона.

Первыми жителями страны были пигмеи, пришедшие сюда из Центральной Африки. Они жили небольшими группами в тропических лесах, основными занятиями были охота и собирательство.

В конце XI века началась миграция племён банту к побережью Атлантического океана.

Первыми из европейцев у побережья современного Габона появились португальцы. В 1472 году капитан Руй ди Сикейра обнаружил бухту в устье реки Комо. По форме этой бухты он назвал страну португальским словом gabão, обозначающим плащ с рукавами и капюшоном. Открытое Сикейрой побережье стало центром работорговли.

Начало колонизации Францией территории Габона положил капитан Луи Эдуард Буэ-Вильоме, который основал в бухте Габон стоянку для кораблей и заключил в 1839 году договор с вождём племени мпонгве Анчуже Кове Рапончомбе (марка 17). Французский капитан обратил вождя в христианство и поименовал «король Дени». В 1840-60 годах французские колонизаторы заключили со всеми вождями местных племён на побережье договоры о «защите и покровительстве Франции».

В 1849 году французы захватили португальский корабль работорговцев; освобождённые негры основали поселение Либревиль - нынешнюю столицу Габона.

В 1883 году исследователь Африки Пьер де Бразза был назначен правительственным комиссаром **Французской республики в Западной Африке на территории Габона и Конго (марка 18).**

В 1910 году Габон стал одной из четырёх территорий, входивших во Французскую Экваториальную Африку. **Французская Экваториальная Африка** (фр. *Afrique Équatoriale Française*) - колониальное владение Франции в центральной Африке в 1910 - 1958 годах во главе с губернатором (марка 19). В её состав с 1920 года входили Габон, Среднее Конго (марка 20), Убанги-Шари и Чад. Столицей с резиденцией первого губернатора Пьера де Бразза был **город Браззавиль в Конго** (марка 21).



17. Марка колонии Французская Экваториальная Африка, к 100-летию колонизации Габона, капитан Луи Эдуард Буэ-Вильоме, 1938г.



18. Марка Французской колонии Габон, 1904г.



19. Марка колонии Французская Экваториальная Африка, Габон, 1910г.



20. Марка Французских колоний Габон и Среднее Конго, 1910г.



21. Марка колонии Французская Экваториальная Африка, памяти первого губернатора колонии Пьера де Бразза, 1940г.

Во время Первой мировой войны солдаты из Габона участвовали в боевых действиях в составе французских частей. В провинции Волё-Нтем происходили столкновения между сенегальскими стрелками и немецкими подразделениями из Камеруна.

В период Второй мировой войны в Габоне шли бои между местными колониальными войсками и высадившимся в ноябре 1940 войском генерала Шарля де Голля. Габонцы выступали против де Голля, считая его мятежником, восставшим против законного правительства Франции. Ещё в сентябре 1941 года де Голль объявил о создании Французского национального комитета (ФНК). **Французская Экваториальная Африка и Камерун** стали местом сосредоточения и формирования войск «Свободной Франции» (марка 22). Боевое крещение Свободные французские силы приняли в сентябре 1940 года в Сенегальской операции, которая завершилась тяжёлым поражением войск союзников. Дальнейшие бои они вели в Габоне и в Эритрее, а затем во время Сирийско-Ливанской операции против французских коллаборационистов, которая продолжалась с июня по июль 1941 года.


После Второй мировой войны Четвёртая французская республика начала расширять политические права своих колоний, **Французская Экваториальная Африка вошла во Французский Союз**. В 1946 году коренные жители африканских колоний получили ограниченные гражданские права.

В 1958 году образовалась Пятая французская республика, **Французский Союз был преобразован во Французское сообщество, а Французская Экваториальная Африка формально прекратила своё существование**. На входивших в её состав территориях были проведены референдумы и колонии проголосовали за вхождение в созданный в 1959 году **Союз Республик Центральной Африки**. В августе 1960 года республики стали независимыми государствами, их отношения сохранились в новых формах экономического сотрудничества (марка 23).

Габон получил статус автономной республики в 1958 году с президентом Леоном Мба



22. Марка колонии Французская Экваториальная Африка, Свободная Франция, 1940г.



23. Марка Центрально-Африканской Республики, к 10-летию Союза Республик Центральной Африки, 1974г.



24. Марка автономной Республики Габон, през. Леон Мба 1959г.



25. Марка Республики Габон, к независимости и вступлению в ООН, 1961г.



26. Марка Республики Габон, през. Альберт Бернар Бонго, 1968г.

(марка 24) и независимость в 1960 году. Страна была принята в члены ООН (марка 25). С тех пор

Габон остается одной из самых стабильных стран континента, доход на душу населения - один из самых высоких в Африке. За первые 50 лет независимости во главе страны стояли всего 2 человека. **Первым президентом был Леон Мба**, получивший практически неограниченные полномочия по конституции, оглашённой в феврале 1961.

После его смерти в ноябре 1967 президентом стал 32-летний Альберт Бернар Бонго (марка 26). В 1973 он отошёл от христианства, принял ислам и имя эль-Хадж Омар Бонго. Бонго был сыном вождя племени народа теке. В марте 1991 Бонго огласил новую конституцию, разрешающую многопартийную систему. На очередных выборах 29 ноября 2005 года, 70-летний президент эль-Хадж Омар Бонго, занимающий этот пост 38 лет, вновь победил, набрав 80 % голосов. Омар Бонго скончался 8 июня 2009 года. 30 августа 2009 года в Габоне состоялись президентские выборы с участием около двадцати кандидатов. **Победу на выборах, набрав 41,7 % голосов, одержал его сын - Омара Бонго Али Бонго**, став третьим президентом Республики Габон.

В Габоне родились предки знаменитого американского джазового пианиста и певца **Нат Кинг Коула (1919-1965гг.)** (марка 27). Он был первым чернокожим эстрадным исполнителем, пробившимся сквозь расовые барьеры индустрии музыки.

7 января 2019 года военные Габона осуществили попытку переворота, захватили



27. Марка Габона, памяти Нат Кинг Коула, 1972г.



28. Марка Республики Габон, к 25-летию независимости - выставка почтовых марок, 1985г.



28.1. Марка Республики Габон, марганцевая дробилка, 1965г.



28.1. Марка Республики Габон, урановая шахта, 1965г.


переворота, захватили государственную радиостанцию, после чего выпустили обращение к народу, в котором объявили о намерении восстановить демократию и объявили о создании Национального совета реставрации. Но в тот же день мятеж был

подавлен, а четверо из пяти главных путчистов были арестованы в столице силами правопорядка. В 2021 году трое лидеров попытки переворота, Келли Ондо Обианг, Димитри Нзе Меком и Бидима Манонго, были приговорены к 15 годам лишения свободы.

30 августа 2023 года в результате военного переворота был свергнут президент Али Бонго и взят под арест. Военными был создан Комитет по переходу и восстановлению институтов, принявший на себя полноту государственной власти.

Габон - слабо развитое аграрное государство, однако благодаря природным запасам нефти, газа, марганцевой и урановой руды и сравнительно немногочисленному населению (2 млн.чел.) он является одной из наиболее богатых стран Чёрной Африки (марка 28).

Республика Конго. Изначально территорию Конго населяли пигмеи, занимавшиеся охотой и собирательством. Позднее, примерно в VI-IX веках, пришли племена банту, составляющие ныне порядка 98 % населения. Племена банту (конго, вили, йомбе, теке и др.) занимались мотыжным, подсечно-огневым земледелием, выращивая сорго, бобовые и ямс. Они принесли в этот регион зачатки цивилизации, включая металлургию. Банту создали первые прото государственные объединения в низовьях реки Конго (Заир) - государства Конго, Каконго, Матамба, Ндонго; в центре страны - государство Бакуба.



29.1. Марка Республики Конго, к 125-летию основания Браззавиля, 2005г.

В 1482 году в устье реки Конго побывала первая европейская экспедиция - португальские моряки под командованием Диогу Кана. С начала XVI века португальцы начали вывозить купленных у прибрежных племён рабов в Бразилию.

В конце XIX века в бассейне реки Конго появились французы. В 1880 году офицер французского флота Пьер де Бразза основал пост Нкуна - будущую столицу колонии Браззавиль (марка 29.1). К 1883 году французы заключили договоры со всеми вождями прибрежных племён о протекторате Французского Конго (марка 29). С 1906 года

территория была разделена на две колонии - Среднее Конго (марка 30) и Габон (марка 20). Затем входила в состав Французской Экваториальной Африки (см.стр.4). В 1947 году колониальному владению Конго предоставлен статус заморской территории Франции (марка 31), а с 1958 - статус автономной Республики в составе Французского сообщества (марка 32).

К тому времени в Конго сформировалось несколько политических партий, крупнейшие из них - Демократический союз и Африканское социалистическое движение. После получения статуса автономной Республики вспыхнули кровавые столкновения между сторонниками этих партий, сопровождавшиеся и межэтническими столкновениями (особенно между мбоши и лали).

Независимость Республики Конго была провозглашена 15 августа 1960 года. Столица - город Браззавиль. Первым президентом стал Фюльбер Юлу (марка 33). Он проводил прозападную политику, ориентируясь на Францию и США. Правление Юлу характеризовалось коррупцией административного аппарата и экономическими трудностями.



29.Марка протектората Французское Конго, 1901г.



30.Марка Французской колонии Среднее Конго, 1907г.



31.Марка Французской колонии Среднее Конго для Французской Экваториальной Африки, 1924г.



32.Марка автономной Республики Конго, 1959г.



33.Марка Республики Конго, през. Фюльбер Юлу, 1960г.

В августе 1963 года Юлу был свергнут после профсоюзных протестов, поддержанных частью армии. Главой Временного правительства стал левый политик Альфонс Массамба-Деба, ставший президентом на безальтернативных выборах (марка 34). Массамба-Деба проводил социалистическую политику, ориентированную на КНР, СССР и Кубу (марка 34.1). В июне 1966 года была совершена попытка его свержения, но благодаря действиям кубинских военных она провалилась. К концу 1966 года основной кубинский контингент был выведен из Конго.



34.1. Марка Республики Конго, деревенский кооператив, 1966г.

В июле-августе 1968 года группа армейских офицеров во главе с командиром парашютно-десантного батальона Марианом Нгуаби подняла новый военный мятеж. Власть перешла к Национальному совету революции (марка 35). 4 сентября 1968 Массамба-Деба сложил властные полномочия. В конце года президентом был провозглашён Мариан Нгуаби (марка 36).


Политика Нгуаби в целом продолжала социалистический курс Массамба-Деба, но в более радикальном прокоммунистическом варианте. Государство получило название Народная Республика Конго в 1970 году. Правящая Конголезская партия труда (КПТ) позиционировалась как марксистско-ленинская, над обществом был установлен жёсткий идеологический контроль (марка 37). Внешняя политика была полностью ориентирована на СССР (марка 38).



34.Марка Республики Конго, к 3-летию революции, през. Массамба-Деба, 1965г.



35.Марка Народной Республики Конго, к 3-летию Национального Совета Революции, 1975г.



36.Марка Народной Республики Конго, през. Мариан Нгуаби, 1975г.



37.Марка Народной Республики Конго, к 2-летию правления Конголезской партии труда, 1971г.

18 марта 1977 года Мариан Нгуаби был убит в результате заговора, оставшегося нераскрытым. Обвинение в организации убийства было предъявлено экс-президенту Массамба-Деба, представшему перед трибуналом и расстрелянному неделю спустя. Непосредственным убийцей

был капитан Кикадиди. Власть перешла к Военному комитету партии во главе с первым генералом конголезской армии Жоакимом Йомби-Опанго. **Два года спустя Йомби-Опанго был отстранён от власти генералом Дени Сассу-Нгессо, который в 1981 году стал президентом** (марка 39).

13-летний период его правления характеризовался стабилизацией положения. Он проводил прагматичный курс, поддерживая политические связи с СССР, но в экономике ориентировался на Францию и США.

В начале 1991 года под председательством Сассу-Нгессо состоялась **Национально-государственная конференция**. Был провозглашён отказ от марксизма-ленинизма как государственной идеологии, переход к многопартийной демократии и рыночной экономике. **Страна вновь стала называться Республикой Конго** (марка 40).

Первые свободные выборы состоялись в августе 1992 года. Правящая КПТ, потерпев поражение, перешла в оппозицию. Президентом был избран лидер Панафриканского союза за социал-демократию Паскаль Лиссуба. Он инициировал реформы, направленные на либерализацию экономики и децентрализацию управления. Однако период с 1992 по 1997 год вновь отличился политической дестабилизацией. Конфликты регулярно перерастали в вооружённые столкновения. Летом-осенью



38. Марка Народной Республики Конго, пути экономического развития, 1975г.



39. Марка Народной Республики Конго, през. Дени Сассу-Нгессо, 1981г.



40. Марка Республики Конго, к Международному году семьи, 1994г.



41. Марка Республики Конго, цементный завод, 1969г.

1997, в преддверии очередных выборов, **в Конго разразилась гражданская война между сторонниками Лиссубы и Сассу-Нгессо. Решающую роль в победе Сассу-Нгессо сыграла военная поддержка Анголы.** Маломасштабная повстанческая активность продолжается и по настоящее время.

В 2002 году Сассу-Нгессо был вновь избран президентом Республики, а в 2009 году переизбран.

Основа экономики страны - добыча и экспорт нефти, добыча алмазов и производство цемента (марка 41). Сельское хозяйство - выращивание тапиока, сахарного тростника, риса, кукурузы, арахиса, овощей, кофе, какао. Экспортируются - нефть, лесоматериалы, сахар, какао, кофе, алмазы.

Демократическая Республика Конго. Изначально территорию Конго населяли пигмеи, занимавшиеся охотой и собирательством. Позднее, примерно в VI-IX веках, пришли племена банту, составляющие ныне порядка 98 % населения. Племена банту (конго, вили, йомбе, теке и др.) занимались мотыжным, подсечно-огневым земледелием, выращивая сорго, бобовые и ямс. Они принесли в этот регион зачатки цивилизации, включая металлургию. Банту создали первые прото государственные объединения: в низовьях реки Конго (Заир) - государства Конго, Каконго, Матамба, Ндонго; в центре страны - государство Бакуба.

Значительнее прочих было государство Конго, возникшее около XIV века, охватывающее и север Анголы. Правители этого государства носили титул мани-конги, столицей являлся город Мбанза-Конго. Основным доходом государства была работорговля с европейскими странами, особенно с Португалией. Конголезские рабы использовались на плантациях Америки. Первые христиане (португальцы) появились на территории Конго в 1491 году. Экспансия португальцев привела к восстанию в 1570 - 80 годы, заставившему Португальскую колониальную империю ограничить своё присутствие в регионе. К началу XIX века на территории современного Конго образовалось множество мелких княжеств, сохранявших свою самостоятельность до последней четверти XIX века.

В 1876 году бельгийский король Леопольд II под своим председательством организовал т. н. «Международную ассоциацию для исследования и цивилизации Центральной Африки». Под её прикрытием королевские эмиссары навязывали вождям местных племён кабальные договоры. Используя противоречия между колониальными державами, **король установил в 1885 году контроль над огромной территорией и назвал её Свободное государство Конго** (марки 42 и 44). Но фактически по поручению бельгийского короля Леопольда II британский журналист, путешественник, исследователь Африки, **Генри Мортон Стэнли основал в 1885 году колонию под названием**

«Свободное государство Конго» (марки 44.3 и 44.4). Леопольд II и его европейские партнеры по добыче каучука прославился особенной жестокостью к населению. В 1900 году наследный принц Альберт совершил поездку по «Свободному государству Конго» его дяди, короля Леопольда II, и по



42. Марка Свободного государства Конго, 1895г.



43. Марка Свободного государства Конго для Бельгийского Конго, 1909г.



44. Марка Бельгийского Конго, к 50-летию колонии, бельгийские короли, 1935г.



44.1. Марка Бельгийского Конго, к 50-летию отмены рабства, 1947г.

возвращению в Бельгию добился изменений отношения к африканцам, значительно гуманизировав управление колонией. Под его влиянием в 1890 году Парламентом Бельгии было отменено рабство (марка 44.1). Он также добился того, что Парламент Бельгии вынудил короля Леопольда II Законом от 15 ноября 1908 года продать Конго бельгийскому государству под названием Бельгийское Конго (марки 43).



44.2. Марка Бельгийского Конго, вид мемориала королю Альберту I, 1941г.



44.3. Марка Бельгийского Конго, капитан Г. Стэнли, 1928г.



44.4. Марка Британии, Генри Морган, 1841-1904гг. 1973г.

В октябре 1908 года бельгийским парламентом был принят «Закон об управлении Бельгийским Конго» (так называемая колониальная хартия). Согласно закону, законодательную власть в Бельгийском Конго осуществляли король и парламент Бельгии, а также генерал-губернатор, которому передавалась вся полнота исполнительной власти. Надзор за деятельностью колониальной администрации осуществлял специально назначаемый член кабинета - министр по делам Бельгийского Конго. Столицами колонии являлись города Бома и после 1926 года - Леопольдвиль. Взойдя на престол в 1909 году,

Альберт I своей активной помощью народу Бельгийского Конго заслужил возведение ему в 1941 году мемориала в Леопольдвиле, через 7 лет после его гибели (марка 44.2)

Постепенно формировалась «туземная элита», представителем которой являлся, в частности крупнейший предприниматель и первый миллионер Конго Жозеф Чомбе, отец Моиза Чомбе.

Основная экономическая деятельность в колонии была сосредоточена в провинции Катанга, завоеванной королем Леопольдом II в 1891 году. «Схватка за Катангу» была выиграна посланной Леопольдом экспедицией капитана Уильяма Стэарса, которая положила конец королевству, убив его правителя Мсири. Экспедиция захватила территорию Катанги для Свободного государства Конго, но со своей собственной администрацией, пока она не была более тесно включена в состав Бельгийского Конго. Главной статьей дохода провинции была добыча полезных ископаемых. В годы нацистской оккупации Бельгии Конго находилось под контролем «Сил Свободной Бельгии». Горнорудная продукция колонии вывозилась в Великобританию и США. В частности, именно в Катанге был получен уран для американских атомных бомб, сброшенных на Хиросиму и Нагасаки.



Политическая карта Конго, Катанги и Южной Касаи в 1961 году

После Второй Мировой войны сформировались культурно-просветительские сообщества и политические партии. Во главе национально-освободительного движения встали Патрис Лумумба

(Национальное движение Конго) и Жозеф Касавубу (Альянс баконго) и Моиз Чомбе (Конфедерация племенных объединений Катанги).

Будущий Национальный Герой П.Лумумба родился в 1925 году в семье провинциального фермера, окончил школу при католической миссии и служил на почте. Получив образование за счёт колониальных властей, он вошёл в число так называемых «развившихся». В 1958 году основал патриотическую партию Национальное движение Конго (НДК) и был избран её председателем. В декабре 1958 года возглавлял делегацию Конго на конференции народов Африки в Аккре (Гана). В ноябре 1959 года был арестован колониальными властями и приговорен к шести месяцам тюрьмы; освобожден под давлением народных масс. В январе-феврале 1960 года возглавлял делегацию НДК на конференции «Круглого стола» в Брюсселе, которая приняла решение о провозглашении независимости Конго.

На Брюссельских конференциях круглого стола 1960 года по требованию делегаций Бельгийского Конго Бельгия была вынуждена заявить о своём согласии предоставления колонии независимости. **В том же 1960 году была провозглашена независимая Республика Конго (марка 45) во главе с президентом Ж. Касавубу (марка 46). Первый премьер-министр Республики Конго Патрис Лумумба был провозглашён национальным героем (марка 47).** 17 января 1961 г. он был убит агентами британской Секретной разведслужбы (MI-6), как выяснилось, с **полного согласия Бельгийского короля Болдуина I (марка 48).**



47.1. Марка Суринама, памяти Ген.сек-ря ООН Дага Хаммаршельда, 1962г.

12 июля 1960 года руководство Республики Конго направили в ООН телеграмму с просьбой немедленно оказать стране военную помощь и обеспечить защиту страны от агрессии. Совет Безопасности ООН 14 июля принял резолюцию, в которой имелось поручение Генеральному секретарю предоставить военную помощь правительству и армии Республики Конго. Даг Хаммаршёльд приступил к формированию военного контингента для выполнения этого поручения, и ему это удалось в очень сжатые сроки, при этом первые подразделения (из Туниса) в рамках этой операции. **18 сентября 1960 года самолет с Ген.секретарем ООН Дагом Хаммаршельдом был сбит над Ньясалендом агентами секретных служб ЮАР, ЦРУ и MI-6 (марка 47.1).**



45.Марка Республики Конго, к независимости, 1960г.



46.Марка Республики Конго, през. Ж.Касавубу, 1961г.



47.Марка СССР, в память Патриса Лумумбы, 1961г.



48.Марка колонии Бельгийское Конго, кор. Болдуин I, 1955г.



49.Марка Государства Катанга, 1961г.

Активизировались сепаратистские силы страны. **Была провозглашена независимость Республики Катанга во главе с М. Чомбе (марка 49) и независимое государство Южное Касаи во главе с А. Калонжи (марка 50).** Главной целью этих сепаратных государств была добыча алмазов. **Кризис продолжался 5 лет, до прихода к власти Жозефа Мобуту.** За это время в стране насильственной смертью погибло более 100 тыс. человек.

Конец конголезскому кризису положил уже генерал-лейтенант **Мобуту Сесе Секо, который 24 ноября 1965 года осуществил переворот и установил в стране режим личной диктатуры (марка 51).** Мобуту Сесе Секо, родившийся в 1930 году, происходил из народа бенгала, в 1950 году был призван в вооружённые силы. В 1956 году Мобуту вышел в отставку в звании сержанта и начал вести колонку в одной из газет Леопольдвилья. В 1959 году бельгийские власти отправили его учиться в Брюссель. 14 сентября 1960 года, в период подготовки к независимости, Мобуту, уже имел звание полковника и был назначен начальником генерального штаба.

В 1966 году столица Леопольдвиль была переименована в Киншасу, по названию древней деревни на месте города (марка 52). Расположена Киншаса на реке Конго, напротив города Браззавиль - столицы Республики Конго. В мае 1967 Мобуту создал партию - Народное движение

революции (НДР), ставшую единственной политической партией страны. Были существенно ограничены демократические свободы, распущен парламент, запрещены любые политические партии и общественные организации и проведены мероприятия по централизации страны.



50.Марка автономного Государства Южное Касаи, 1961г.



51.Марка Демократической республики Конго, президент Мобуту, 1966г.



52.Марка Демократической Республики Конго, Киншаса, 1969г.



53.Марка Республики Заир, 1973г.

Власти поощряли развитие частного бизнеса, стремясь ослабить экономическую зависимость от иностранного капитала. Были приняты меры и в социальном секторе. В 1967 в Конго произошла денежная реформа и введена национальная валюта - заир, заменившая конголезский франк. Эти меры улучшили финансовое положение страны. В том же году была принята новая конституция, провозглашавшая президентскую форму правления. **Первым президентом в 1970 году был избран Мобуту Сесе Секо.**

Государство получило 27 октября 1971 года новое название - Республика Заир (марка 53). Заир - искажённое португальцами название реки Конго - Нзари. **Мобуту Сесе Секо правил Республикой Заир 30 лет (марка 54).**


Мобуту был свергнут лишь в мае 1997 года в результате восстания, вошедшего в историю как **первая конголезская война**. Война началась в связи с тем, что в 1994 году в соседней Руанде начался геноцид народов тутси и хуту. Более миллиона хуту бежали в Заир. Мобуту поддержал стремления радикалов в лагере хуту вернуться на родину, и те начали вооружённые столкновения на границе двух стран. В ответ Уганда, Руанда и Ангола оказали помощь альянсу оппозиционных группировок во главе с Лораном-Дезире Кабиллой. В октябре 1996 года войска повстанцев вторглись в восточные районы страны, а 17 мая 1997 года вошли в столицу. Мобуту Сесе Секо бежал сначала в Того, затем в Марокко, где и умер от рака простаты 7 сентября того же года.



54.Марка Республики Заир, к 20-летию независимости, визит короля Болдуина I, 1980г.



55.Марка Демократической республики Конго, 2002г.



56.Марка Демократической Республики Конго, през. Жозеф Кабила, 2002г.



57.Марка Индии для Международных миротворческих сил в Конго, 1962г.

Старый партизан и сторонник Лумумбы **Лоран-Дезире Кабила, стал президентом обновлённой страны, получившей название Демократическая Республика Конго (марка 55).**

Однако в августе 1998 года восстали его бывшие соратники из числа народа тутси, положив начало **второй конголезской войне**. Кабила проявил себя гибким политиком, обратившись за помощью к иностранным государствам, Ангола и Зимбабве, и одновременно перетянув на свою сторону часть бывших мобутовских резервистов. **Но ещё до окончания войны в 2001 году Лоран Кабила был убит. Ему на смену пришёл его сын Жозеф Кабила (марка 56),** который заключил мир со своими врагами и включил их отряды в состав действующей армии. В стране была проведена федеративная реформа 2006 года, давшая больше власти региональным элитам.

Страна до сих пор является одной из самых политически нестабильных стран африканского континента. **Для защиты гражданского населения и установления порядка в стране**

расквартированы 20500 миротворцев ООН до настоящего времени. В числе миротворцев в 1962-68 годы были направлены войска Индии (марка 57).




58. Марка СССР, к переименованию Университета Дружбы народов именем П. Лумумбы, 1961г.



58.1. Марка Заира, минерал урана (уранит), 1983г.



58.2. Марка Заира, минерал малахита, 1983г.



58.3. Марка Заира, Национальный парк Гарамба, игры львов, 1984г.

Жозеф Кабила заявил, что не покинет пост президента по окончании срока, но по настоянию общественности 30 декабря 2018 года прошли выборы, на которых победил оппозиционный кандидат Феликс Чисекеди и 24 января 2019 года Кабила передал ему полномочия.

В Советском Союзе чтят память Национального Героя Конго Патриса Лумумбы. В его честь Университету Дружбы народов в 1961 году было присвоено его имя (марка 58). 5 февраля 1992 года решением Правительства России Университет переименован в Российский университет дружбы народов. 23 марта 2023 года университету возвращено имя Патриса Лумумбы.

Страна обладает значительными природными ресурсами: крупнейшие в мире запасы кобальта, германия, тантала, алмазов; крупнейшие в Африке запасы урана (марка 58.1), вольфрама, меди, цинка, олова, бериллия, лития, ниобия; велики месторождения нефти, угля, железных руд, марганца, золота, серебра, бокситов. Лидер по поставке природного малахита (марка 58.2). Крупные ресурсы гидроэнергии, леса. Сельское хозяйство культивирует кофе, сахар, пальмовое масло, каучук, чай, хинин, тапиока, бананы, корнеплоды, кукуруза, фрукты; животноводство развито слабо. В стране создано несколько Национальных парков, в том числе парк Гарамба (марка 58.3), который посещается множеством туристов со всего мира.

С 2002 года после завершения гражданских войн экономическое положение страны начало улучшаться. Власти ДРК возобновили отношения с международными финансовыми организациями и со странами, оказывающими помощь, в том числе с Россией. Восстановление работ в горнодобывающем секторе, основном источнике экспортных доходов, привело к значительному росту ВВП.

Центральноафриканская Республика (ЦАР). Территория современной Центральноафриканской Республики была заселена с VII века. Она поочередно попадала в сферы влияния средневековых субсахарских государств. Три из них, Канем - Борно, Вадаи и Багирми, были расположены к северу, на территории современного Чада, и были мусульманскими. В основном эти государства использовали бассейн реки Убанги как источник рабов, которых потом продавали на севере Сахары. В XVIII и XIX веках в регион мигрировали новые народы - занде, банда и гбайя.



59. Марка колонии Французское Среднее Конго для Убанги-Шари Чада, 1915г.



60. Марка колонии Французское Среднее Конго для Убанги-Шари и Экваториальной Африки, 1932г.



61. Марк колонии Французская Экваториальная Африка, 1937г.



62. Марка колонии Французская Экваториальная Африка, Свободная Франция, 1940г.



63. Марка автономной Центральноафриканской республики, премьер-министр Б. Боганда, 1959г.

С 1875 года бассейн Убанги, включая современную территорию Центральноафриканской Республики, находился под властью местного суданского правителя и работорговца Рабиха аз-Зубайра. Европейцы, главным образом французы и бельгийцы, начали проникать в регион с 1885 года. В 1887 году Франция подписала договор со Свободным государством Конго, по которому правобережье реки Убанги отходило под французский контроль, левый берег оставался за Бельгийским королём. В 1891 году французы основали укрепление в Банги, а в 1894 году была формально образована французская колония Убанги-Шари (марка 59). Франция не контролировала территорию до 1903 года, когда французские войска победили силы Рабиха аз-Зубайра в битве при Куссери. После этого началось создание администраций на всей территории Убанги-Шари. В 1906 году Убанги-Шари была объединена с колонией Чад (марка 60). В 1910 году она стала одной из четырёх территорий федерации Французской Экваториальной Африки, вместе с Чадом, Габонем и Средним Конго (марка 61). Это способствовало планомерному развитию экономики, основанной на плантациях.

В 1940 году Убанги-Шари вместе со всей федерацией, кроме Габона, откликнулась на призыв генерала де Голля сражаться за свободную Францию, отказавшись подчиниться правительству Виши (марка 62). Это было связано с экономикой Французской Экваториальной Африки, завязанной на соседние британские колонии, с которыми правительство Виши находилось в состоянии войны.

В 1946 году все жители Французской Экваториальной Африки стали гражданами Франции и получили право избирать местные законодательные органы. В 1958 году был проведён референдум, по результатам которого Французская Экваториальная Африка была упразднена. 1 декабря 1958 года законодательное собрание провозгласило создание автономной Центральноафриканской Республики (марка 63). Премьер-министром стал Бертелеми Боганда, через год погибший в авиакатастрофе, его заменил его кузен Д.Дако. 13 августа 1960 года была провозглашена независимость Центральноафриканской Республики в рамках преобразованного Французского Сообщества. Первым президентом республики стал Давид Дако (марка 64).



64. Марка Центральноафриканской республики, през. Д.Дако, 1962г.



64.1. Марка ЦАР, к единству нации, 1964г.




65. Марка ЦАР, Комитет технического сотрудничества стран южнее Сахары, 1960г.

В Африке, южнее Сахары, был создан целый ряд различных экономических группировок. Часть из них, как, например, учрежденная в 1950 году Комиссия технического сотрудничества стран южнее Сахары (Мали, Нигер, ЦАР, Камерун и др.), прекратила работу в 1960 году (марка 65). Также был учрежден в 1962 году Экваториальный таможенный союз (Equatorial Customs Union) в составе Габона, Камеруна, Республики Конго, Центрально-африканской республики и Чада тоже перестал вскоре существовать из-за противоречий между членами союза и их соседями, входившими в другие объединения.

Как и во многих странах Африки, в Центральноафриканской республике была большая проблема в объединении населявших её народов и европейцев в новом развитии страны после получения независимости, чего пытались сделать новое правительство и президент Д.Дако (марка 64.1).

В Центральноафриканской республике 1 января 1966 года был произведён государственный переворот, в результате которого к власти пришёл полковник Жан-Бедель Бокасса (марка 66), ставший одним из самых эксцентричных диктаторов постколониальной Африки. В 1962 году Жан-Бедель Бокасса, будучи кузеном президента, получил пост главнокомандующего армией. Ухудшение экономического положения, периодические



66. Марка ЦАР, к 9-летию независимости, премьер Б.Боганда и през. Б.Бокасса, 1967г.



67. Марка ЦАР, Бокасса – «садовод», 1972г.




68. Марка Центральноафриканской империи, император Б.Бокасса, 1977г.

репрессии вызывали недовольство народа (марка 67). Захватив власть, Бокасса отменил конституцию 1959 года, распустил Законодательное собрание, и выпустил ряд указов, которые

сосредоточили всю законодательную и исполнительную власть в стране в руках президента. **4 декабря 1976 года он провозгласил себя императором Бокасса I, а страна стала называться Центральноафриканская Империя** (марка 68). На коронацию никто из приглашенных глав государств не приехал. В короне императора содержалось более 2 тысяч бриллиантов, а трон весом 2 тонны был сделан из золота. Конституция новоявленной империи юридически утверждала в стране личную диктатуру императора, являвшегося главой исполнительной власти.

20-21 сентября 1979 года во время отсутствия императора, находящегося с визитом в Ливии, отряд французских парашютистов высадился в Банги, занял президентский дворец и радиостанцию, не встретив сопротивления. **Прибывший вместе с войсками экс-президент Дако объявил о восстановлении республики и себя в качестве главы государства** (марка 69). Все имущество императорской семьи было конфисковано, а сам монарх бежал в Кот-д'Ивуар, получив политическое убежище. Центрально-Африканская империя прекратила своё существование. Правление Бокассы ознаменовалось высоким уровнем коррупции и нарушений прав человека, за что после свержения он был заочно приговорён к смертной казни по целому букету обвинений, в том числе людоедство, никем не доказанное, а шесть его сторонников были расстреляны.

Дако не смог восстановить экономику страны и был смещён в результате государственного переворота 20 сентября 1981 года. **Во главе страны стал кузен президента генерал Андре Колингба, четыре года занимавший должность председателя Военного Комитета Национального Восстановления** (марка 70). Возникавшие беспорядки подавлялись при помощи французской армии и африканских миротворческих сил в Банги, где они находились до 1998 года. Затем они были заменены на силы ООН (MINURCA) до марта 2000.



69.Марка Центральноафриканской империи, 1977г.



70.Марка ЦАР, ген. А.Калинмба, председатель Военного Комитета Нац. Восстановления, 1983г.

Но спокойствие в стране не воцарилось, продолжились восстания, перевороты и гражданская войны до 2013 года. 5 декабря 2013 года Совет безопасности ООН принял резолюцию, санкционирующую **ввод французских войск и сил Африканского союза в Центральноафриканскую Республику**. Но спокойствие было временным. Не помогло даже вмешательство лидеров стран Центральной Африки. 28 августа 2018 года в столице Судана Хартуме **по инициативе России** и при поддержке президента Судана Омара аль-Башира прошли консультации между лидерами оппозиции. В принятой по итогам встречи

декларации содержится призыв к властям страны начать работу по примирению при содействии России, ЕС, региональных и международных организаций.

ЦАР обладает существенными природными ресурсами - месторождениями алмазов, урана, золота, нефти, лесными и гидроэнергетическими ресурсами. Тем не менее, она остаётся одной из самых бедных стран мира.

Чад. На территории современного Чада первые поселения людей были около 5000-7000 лет назад. В Средние века в Чаде существовало государство Канем-Борно, в котором были открыты фактории исламских купцов. В 1870-х годах на территории между Борно, Вадай и Багирми было создано теократическое арабское государство во главе с Раббахом, бывшим рабом египетского паши Аль-Зубаяр Рамы. Французы и бельгийцы начали проникать в регион с 1885 года. В 1893 г. войска Раббаха, вооруженные винтовками, пересекли реку Шари и нанесли сокрушительный удар государству Борно, а затем двинулись на поселения европейцев. Против них выступили французы, которые разгромили войска Раббаха на реке Шари и захватили территорию современного Чада.

Сахэль (от араб. ساحل «берег, граница», в данном случае «граница Сахары») - обширная природная область в Африке между пустыней Сахара на севере и более плодородными районами к югу, известными под общим названием африканский регион Судан. Сахэль растянулся как полоса шириной 300—500 км на протяжении 3900 км с востока на запад, занимая площадь около 4 миллионов км². Полностью или частично в этом регионе расположены государства (с запада на восток) Сенегал, Мавритания, Мали, Буркина-Фасо, Нигер, Нигерия, Чад, Судан и Эритрея.

Территория Чада 10 октября 1900 года была объявлена французской в составе колонии Убанги-Шари (марка 59). Колония Чад была включена 15 января 1910 года в

состав Французской Экваториальной Африки (марка 71). Чад рассматривался Францией как база снабжения армии за счет населения и военная территория, способная защитить Французскую Экваториальную Африку в случае военной угрозы со стороны оккупированного Британией Судана.

В 1914 году Чад был отделён от Убанги-Шари, а с 1920 года стал отдельной колонией во главе с собственным лейтенант-губернатором (марка 72). Чад был одной из самых бедных окраин французской колониальной империи и мало кто из европейцев хотел служить в местной колониальной администрации. Но с 1928 года роль Чада в колониальной империи Франции резко меняется. Власти дают французским компаниям преференции на монополию по выращиванию и заготовку хлопка, в обмен на их обязательство строить в колонии хлопкоочистительные и маслобойные заводы. В Чад приходит монокультура хлопка.



71. Марка Французской колонии Среднее Конго для Французской Экваториальной Африки и Чада, 1924г.



72. Марка Французской колонии Чад, 1930г.



73. Марка Французской Экваториальной Африки, к Второй Мировой войне, переход 1943 года из Чада в Рион (Сахара), 1946г.



74. Марка автономной республики Чад, 1959г.



75. Марка Республики Чад, вступление в ООН, 1961г.


26 августа 1940 года губернатор Чада Феликс Эбуэ объявил о переходе на сторону генерала де Голля. Территория Чада была использована для создания баз военно-воздушных сил союзников, откуда наносились авиаудары по итало-германским силам в Северной Африке и Южной Европе. С территории Чада войска генерала Леклерка совершили переход через Сахару, вторглись в Феццан и оккупировали его (марка 73). В январе 1943 года они вступили в Триполи и были переформированы во 2-ю французскую легкую пехотную дивизию. В составе сил «Свободной Франции» воевали 15.000 чадских солдат и офицеров (марка 62).

27 октября 1946 года Чад был объявлен заморской территорией Франции. В 1948 г. 4-летний план экономического развития Франции поставил задачу сделать Чад основным поставщиком хлопка, и через два года французские ученые вывели для колонии новые и более урожайные сорта.


В ноябре 1958 года страна превратилась в республику с ограниченной автономией в рамках Французского сообщества (марка 74), а независимость была провозглашена 11 августа 1960 года (марка 75). Первым президентом стал Франсуа Томбалбай, лидер единственной в стране Прогрессивной партии Чада (марка 76). Однако в стране нарастала напряженность отношений мусульманского севера и христианского юга. В 1966 году в соседнем Судане при поддержке местных властей была сформирована вооруженная оппозиционная организация Фронт национального освобождения Чада (ФРОЛИНА). то есть радикальных левых и «Мусульманского братства». Франсуа Томбалбай был убит в результате военного переворота 1975 года, организованного радикальными силами севера страны. Это привело к многолетней гражданской войне мусульманского арабского населения севера страны на границе с Ливией и христианского африканского населения юга страны (марка 77). Активное участие в военных действиях на стороне



76. Марка Республики Чад, през. Франсуа Томбалбай, 1963г.



77. Марка Республики Чад, к примирению народов страны, 1976г.



78. Марка Республики Чад, к визиту президента Интерпола, 1986г.



79. Марка Республики Чад, к Национальной конституционной конференции, 1993г.



80. Марка Республики Чад, к открытия нефтяного танка президентом Идрисом Деби, 2004г.

правительственных сил принимал французский контингент из нескольких тысяч человек при поддержке военно-воздушных сил. Потребовалось даже вмешательство руководства Интерпола,

посетившего страну в 1986 году для расследования международных преступлений (марка 78). Гражданская война продолжалась до 1990 года, когда повстанческая группировка во главе с отставным военным пилотом Идрисом Деби свергла диктатора генерала Хиссена Хабре, провела Национальную конституционную конференцию и создала Патриотическое движение спасения (марка 79). Однако и этому руководству страны не удалось избавить страну от постоянных набегов повстанцев, особенно с территории соседнего Судана, в котором уже много лет шла гражданская война. На востоке Чада обстановку дестабилизирует вооружённый конфликт в западном суданском регионе Дарфур, в результате которого в Чад мигрировало до 200 тыс. дарфурских беженцев. Территорию Чада дарфурские повстанцы до нашего времени используют как свою тыловую базу, а в Дарфуре часто укрываются чадские повстанцы.

Страна богата месторождениями нефти, бокситов, урана, золота, берилла, олова, тантала и меди. С конца 2003 года началась добыча нефти, а с 2004 года она экспортируется (марка 80). В развитии нефтедобывающей отрасли активно участвуют американские компании и Китай. В сельском хозяйстве культивируются хлопчатник, сорго, просо, арахис, рис, картофель.

Экваториальная Гвинея. К моменту начала европейской колонизации основными обитателями этой территории были племена пигмеев, фанг и буби. В 1472 году португальская экспедиция под командованием капитана Фернандо По открыла остров в Гвинейском заливе и назвала его Формоза - (порт. Прекрасный остров). Впоследствии это название перешло к Тайваню. Остров, площадью 2 тыс. км², расположен в Гвинейском заливе, его современное название - Биоко. Долгое время остров назывался в честь своего первооткрывателя Фернандо-По. Колонизация острова португальцами началась с 1592 года. В 1642-48 годах островом пыталась завладеть Голландия. Под контролем Португалии он оставался до 1778 года, после чего перешёл к Испании по договору, подписанному в резиденции Испанского короля Эль-Пардо в 1778 году. Португалия уступила Испании остров Фернандо-По и территорию Рио-Муни (порт. Тихая река) на континенте площадью 26 тыс. км². Это было сделано португальцами, сохранив право свободной торговли в секторе побережья Гвинейского залива и в обмен на Колонию-дель-Сакраменто в заливе Ла-Плата в Уругвае.

Португальцами в 1472-73 годах были также открыты острова в Гвинейском заливе: Аннобон (открыт 1 января 1473 года, поэтому назван Доброго года), Элобей (большой и малый в 10-15км от берега Рио-Муни) и Кориско (в 29км от берега Рио-Муни). В момент открытия одни острова были малообитаемые, а другие необитаемыми вовсе. На Малом Элобее сразу был основан торговый порт, обеспечивавший экспорт слоновой кости, пальмового масла, каучука, махагони и эбенового дерева с африканского континента, а также импорт в Африку оружия, боеприпасов, тканей и алкоголя. В 1909 году Элобей, Аннобон и Кориско объединились с другими испанскими территориями в районе Гвинейского залива.

В 1827 году остров Фернандо-По захватили британцы, основав там город Кларенс-Таун, ныне Малабо. В 1843 году испанцы отвоевали остров Фернандо-По, а в 1856 завоевали территорию Рио-Муни. Воинственное племя буби было отеснено в горы. Племя буби пыталось уничтожить испанских колонизаторов в 1898 году в Рио-Муни, а в 1906 году на острове Фернандо-По. Оба восстания были подавлены испанцами.



Политическая карта Экваториальной Гвинеи



81. Марка Испании для колонии Испанская Гвинея, Красный Крест, 1929г.



82. Марка колонии Испанская Гвинея (Рио-Муни), кор. Альфонс XIII, 1902г.



83. Марка Испанской колонии Фернандо-По, кор. Альфонс XIII, 1907г.



84. Марка Испанской колонии Континентальная Испанская Гвинея, кор. Альфонс XIII, 1903г.



85. Марка Испанской колонии Гвинейского залива, кор. Альфонс XIII, 1914г.



86. Марка Испанской колонии островов Аннобон, Кориско и Элобей, кор. Альфонс XIII, 1907г.

В 1926 году была образована колония **Испанская Гвинея** (марка 81) путём объединения в единую структуру колонии **Рио-Муни (Гвинея)** (марка 82) и колонии **Фернандо-По** (марка 83). В колонию Рио-Муни входили ранее колония **Континентальная Испанская Гвинея в 1903-1908 годы** (марка 84) и колония **Испанский Гвинейский залив в 1909-1949 годы** (марка 85). В колонию Фернандо-По ранее входила колония **островов Аннобон, Кориско и Элобей в 1903-1910 годы** (марка 86).

Испания не была заинтересована в развитии инфраструктуры колонии, но заложила большие плантации какао на острове Фернандо-По, куда были завезены тысячи рабочих из Нигерии.



87. Марка Испанской колонии Гвинейский залив, генерал Франко, 1940г.

В июле 1936 года, когда в Испании началась гражданская война, Испанская Гвинея осталась верной мадридскому республиканскому правительству, однако 18 сентября на острове Фернандо-По восстала Колониальная гвардия, выступившая на стороне Франко, и взяла остров под свой контроль. **14 октября мятежники высадились в материковой части и захватили всю колонию** (марка 87).

В 1959 году испанские владения в Гвинейском заливе получили статус **заморских территорий Испании под названием «Экваториальный регион Испании»**, и были разделены на провинции **Фернандо-По** (марка 88) и **Рио Муни** (марка 89). Выпускались почтовые марки Испанской Гвинеи до 1958 года (марка 90). В декабре 1963 года обе провинции были объединены в **«Экваториальную Гвинею»**, которой была предоставлена ограниченная автономия заморской провинции **Испании**. Почтовые марки автономии не выпускались.

В сентябре 1968 года **Франциско Масиас Нгема Бийого** был избран **первым президентом Экваториальной Гвинеи** (марка 91), а **12 октября стране была предоставлена независимость** (марка 92). Правление Нгема привело к упадку практически во всех сферах жизни страны. В феврале 1969 Испания под предлогом «защиты интересов» испанцев попыталась спровоцировать государственный переворот. Президент страны Франсиско Масиас Нгема ввёл чрезвычайное положение. Под давлением мировой общественности и правительства Экваториальной Гвинеи Испания позже эвакуировала свои войска. В результате Нгема порвал отношения с Испанией, а в 1970 году с США и переориентировался на социалистические страны.



88. Марка Испанской заморской провинции Фернандо По, 1960г.



89. Марка Испанской заморской провинции Рио Муни, 1964г.



90. Марка Испанской заморской провинции Испанская Гвинея, 1957г.



91. Марка Республики Экваториальная Гвинея, през. Ф. Масиас Нгема, 1970г.



92. Марка Республики Экваториальная Гвинея, к независимости, 1968г.

В июле 1970 года Нгема распустил все политические партии и организации и создал Единую Национальную Партию Трудящихся, в которую было «записано» всё взрослое население страны, а в мае 1971 года отменил действие ключевых статей Конституции. В 1973 году Нгема получил полный контроль над правительством и присвоил себе титул пожизненного президента. Режим Нгема характеризуется усилением внутренней безопасности с помощью террора, что привело к смерти или изгнанию примерно одной трети населения страны. Инфраструктура - электро- и водоснабжение, дороги, транспорт и здравоохранение пришли в упадок. Все школы в стране были закрыты в 1975 году. В 1978 году та же участь постигла все церкви. Нгема провёл кампанию «подлинности», заменив названия объектов, данные во время колонизации страны, «подлинными», африканскими, всему населению было приказано отказаться от своих европейских имен и принять африканские. **3 августа 1979 года в стране был совершен военный переворот под руководством племянника Бийого Теодоро Обианга Нгема Мбасого** (марка 93), бывшего заместителя министра обороны. Масиас Нгема Бийого был расстрелян.

Придя к власти, Нгема Мбасого занялся реформами. Значительная часть национализированной собственности (плантации, предприятия, магазины и т. п.) была возвращена прежним владельцам, провозглашена свобода частного предпринимательства. **Вскоре были восстановлены отношения с Испанией** (марка 94) и США, на шельфе началась добыча нефти. **В 1982**

году принята новая конституция, провозгласившая политические свободы (марка 95). В 1990-х годах проводились массовые аресты деятелей оппозиции, многие из которых были убиты. Установлена фактически диктатура Теодоро Обианга Нгемы Мбасого. В проводимых несвободных выборах он неизменно переизбирается с показателями, близкими к 100 %. Президенту, как в своё время и свергнутому им предшественнику, воздаются божественные почести.



93. Марка Республики Экваториальная Гвинея, през. Т. Нгема Мбасого, 5-летие независимости, национальный образ, 1979г.



94. Марка Республики Экваториальная Гвинея, визит короля Испании Карла II, 1981г.



95. Марка Республики Экваториальная Гвинея, к новой конституции, 1982г.

С 1990-х годов государство стало крупным экспортёром нефти, а с 2007 года – сжиженного газа, за счёт чего его ВВП на душу населения поднялся на первую позицию в континентальной Африке. Однако доходы от нефти распределяются крайне неравномерно: значительная часть населения не имеет даже постоянного доступа к чистой воде, а детская смертность в стране остаётся на высоком уровне: до 20 % детей умирают, не дожив до пяти лет. Десятки тысяч рабочих из других стран Африки каждый год прибывают в Экваториальную Гвинею в поисках лучшей жизни. Почти половина населения страны продолжает находиться за чертой бедности.

В 2010-х годах правительство страны начало строительство новой столицы на месте города Ойяла. Новую столицу назвали Сьюдад-де-Ла-Пас. В феврале 2017 года состоялся переезд правительства в новый город в джунглях, в котором к тому моменту были построены пятизвёздочный отель, конференц-центр, новый университет и поле для гольфа. Была создана новая провинция Джиблехо, и Ойяла стала также её столицей. По проекту площадь города составляет 8150 га, население — 200 тысяч человек. Планировалось завершение строительства в 2020 году, но оно перенесено на неопределенный срок. Он находится в 20 км от Международного аэропорта имени Президента Обианга Нгемы и в 50 км от восточной границы с Габоном.

Сан-Томе и Принсипи. Острова были открыты португальскими мореплавателями Х. Эскобаром и Х. Сантаремом в 1471-1472 годах и получили названия по именам соответствующих святых. Остров был открыт 21 декабря 1471 года в день святого апостола Фомы, а поэтому был назван «островом Святого Фомы» (порт. *São Tomé*). С 1920-х годов используется наименование «остров Сан-Томе». Спустя несколько недель, 17 января 1472 года, в день святого Антония, был открыт соседний остров, первоначально получивший название «остров Святого Антония» (порт. *Santo Antão*) (марка 96). В 1502 году остров был переименован в «остров Принца» (порт. *Ilha do Príncipe*), в честь португальского наследника престола, в пользу которого взимались пошлины с сахара, произведенного на острове.

Первое поселение на острове Сан-Томе было основано в 1493 году португальцем Алвару Каминья, который получил эту землю в качестве дара от португальской короны. Подобным же образом в 1500 году был заселён остров Принсипи. К середине XVI века при помощи рабского труда африканцев португальцы превратили эти острова в крупнейших поставщиков сахара на европейские рынки.

Через 100 лет производство сахара упало, и к середине XVII века Сан-Томе представлял собой лишь порт для временной стоянки судов. В начале XIX века здесь стали культивировать какао и кофе. Хорошие вулканические почвы позволяли получать богатые урожаи, и практически вся пригодная для обработки территория островов была занята плантациями. К 1908 году Сан-Томе стал крупнейшим производителем какао в мире (марка 97). Острова были колонией Португалии и при королевстве



Карта островов Сан-Томе и Принсипи вблизи Экваториальной Гвинеи

(марка 98) и при республике (марка 99), гордясь тем, что 500 лет владели островами, даже поменяв их статус на провинцию Португалии (марка 100).

Система плантационного хозяйства основывалась на жестокой эксплуатации наёмных рабочих с африканского континента, в частности, из Анголы. Хотя Португалия официально отменила рабство ещё в 1876 году, условия работы на плантациях были близки к рабским. Это приводило к волнениям, самое крупное из которых произошло в 1953 году, когда сотни рабочих-африканцев погибли в столкновениях с португальскими плантаторами.



96.Марка Республики Португалия для провинции Сан-Томе и Принсипи, к 500-летию открытия островов, 1970г.



97.Марка Демократической Республики Сан-Томе и Принсипи, какао, 1981г.



98.Марка Португальского королевства для колонии Сан-Томе и Принсипи, кор. Карлуш I, 1898г.



99.Марка Португальской республики для колонии Сан-Томе и Принсипи, М. де Момбал, 1914г.



100.Марка Португальской колонии Сан-Томе и Принсипи, карта пути открытия островов Франциско Лопесом, 1954г.

В 1919 году экспедиция сэра Артура Эддингтона на острове Принсипи получила подтверждение теории относительности Альберта Эйнштейна (марка 101).

Небольшой группой выходцев с Сан-Томе в 1960 году был создан Комитет освобождения Сан-Томе и Принсипи, базировавшийся тогда в соседнем Габоне.

В 1972 году комитет был преобразован в Движение за освобождение Сан-Томе и Принсипи (МЛСТП). После победы Революции гвоздик в Португалии в 1974 году её новое правительство вступило в переговоры с руководителями национально-освободительных движений в португальских колониях. Последним португальским губернатором Сан-Томе и Принсипи был Антониу Пиреш Велозу. В ноябре 1974 года в Алжире была проведена встреча между представителями Португалии и МЛСТП, в результате которой было подписано соглашение о предоставлении 12 июля 1975 года Сан-Томе и Принсипи независимости. В декабре 1974 года было создано переходное правительство с участием представителей МЛСТП и Португалии, а 12 июля 1975 года была провозглашена независимая Демократическая Республика Сан-Томе и Принсипи (марка 102). Первым президентом был избран Мануэл Пинту да Кошта (марка 103). Он родился в 1937 году в районе Агуа-Гранде на острове Сан-Томе, территории, которая тогда входила в состав колоний Португалии. Его отец был чиновником, управляющим сельскохозяйственными плантациями. Образование начал получать на острове, после чего окончил семинарию в Анголе и колледж в Лиссабоне. В конце 1950-х окончил Лондонский университет. Он отправился во Францию, Кубу, а затем в ГДР. В Берлине он получил степень доктора экономических наук в Университете Гумбольдта.

В 1990 году на Сан-Томе начались демократические реформы: легализация оппозиционных партий, изменения в конституции. В 1991 году состоялись первые свободные выборы на многопартийной основе. Мануэл Пинту да Кошта был президентом страны до 1990 года, а также в 1998-2005 годах.



101.Блок Марок Демократической Республики Сан-Томе и Принсипи, к 70-летию экспедиции Эддингтона, 1990г.



102. Марка
Демократической
Республики Сан-Томе и
Принсипи к
независимости, 1975г.



103. Марка
Демократической
Республики Сан-Томе и
Принсипи к
независимости, през.
Мануэль Пинту, 1975г

Основной сельскохозяйственной культурой на Сан-Томе и Принсипи является какао, доля которого в экспорте составляет более 80 % всего объёма вывозимой продукции. Также на экспорт в небольших количествах идут кофе, копра, бананы, кора хинного дерева, пальмовое масло и др. Главными отраслями экономики страны являются рыболовство, промышленная обработка продуктов сельского хозяйства и производство основных товаров народного потребления. У островов есть прекрасный потенциал для развития туризма, и правительство пытается улучшить туристическую

инфраструктуру.

После обретения независимости управление хозяйством страны стало иметь централизованный характер, при этом большая часть средств производства находилась в собственности государства. Базой экономической реформы с начала 1990-х годов стала массовая приватизация (в особенности сельскохозяйственных и промышленных предприятий). Правительство Сан-Томе и Принсипи регулярно получает помощь от различных государств и международных организаций (Программа развития ООН, Всемирный банк, Европейский союз, Португалия, Тайвань, Африканский банк развития).

В 1999 г. корпорацией Exxon Mobil началась разведка запасов нефти на шельфе. В результате было найдено более 10 млрд баррелей нефти. В 2001 г. правительствами Нигерии и Сан-Томе и Принсипи была достигнута договорённость по совместному владению запасами нефти в регионе. Совместная зона развития была разделена на 9 секторов. В 2004 г. права на нефтедобычу в 1 секторе получили компании ChevronTexaco, Exxon Mobil и норвежская фирма Equity Energy. По договору 60 % доходов получает Нигерия, 40 % - Сан-Томе и Принсипи.

Нелепин В.Ф.
г. Санкт-Петербург
www.vladnel.com

Редакция 03.03.2025г