

История стран Центральной Азии в почтовых марках

История Центральной Азии во многом определена географией и климатом региона. Аридный климат создавал трудности в сельском хозяйстве, а значительная удалённость от моря не давала возможности торговать по морю. Поэтому в регионе развились лишь несколько крупных городов. На этой территории на протяжении тысячелетий преобладали степные кочевники.

Между кочевниками и оседлыми народами часто происходили военные конфликты. Кочевой образ жизни отлично подходил для войны и степные наездники - конные лучники, стали одними из самых мощных войск в мире. Периодически племенные вожди и/или изменение условий жизни в регионе объединяли несколько племён в общую военную машину, и кочевники начинали поход в цивилизованные районы. Пример тому - нашествие монголов.

Доминирование кочевников закончилось в XVII веке с распространением огнестрельного оружия и возникновением регулярных армий и регион поделили другие державы - Российская империя, Китайская Империя Цин и другие. После Октябрьской революции 1917 года в Центральной Азии появилось басмачество и ряд независимых государств, которые по окончании гражданской войны были включены в РСФСР. В то время только Монголия и Афганистан оставались независимыми. **По российской историографии этот регион называется Средняя Азия.**

После распада СССР в 1991 году пять стран Центральной Азии получили независимость: **Казахстан, Узбекистан, Туркмения, Кыргызстан и Таджикистан.** Во всех новых государствах власть получили лица, бывшие при СССР главами союзных республик.



Узбекистан. В начале I тысячелетия до н. э. на территории современного Узбекистана сложилось несколько центров культуры. К югу от Аральского моря, вдоль реки Амударья в IX-VIII веках до н. э. возникла цивилизация Хорезма, обладавшая развитой ирригацией. В VI веке до н. э. в Среднюю Азию вторглись войска персидской державы Ахеменидов. В IV веке до н. э. Ахеменидская империя пала под ударами армии Александра Македонского. **В 329 году до н. э. Александр захватил Бактрию и занял столицу Согда Мараканду (Самарканд)** (марка 1).



1. Марка СССР, к 2500-летию Самарканда, 1969г.

Первоначальным ядром Арабского халифата стала созданная пророком Мухаммедом в начале VII века в Хиджазе, в Западной Аравии, мусульманская община. В результате мусульманских завоеваний было создано огромное государство, включавшее как Аравийский полуостров, так и Среднюю Азию.

За помощь, оказанную при подавлении антиарабского восстания местный правитель Рафи ибн Лейса и его сыновья и внуки получили в 819 году в управление все наиболее важные области Мавераннахра, региона Арабского халифата. Нух стал правителем Самарканда, Ахмад - правителем Ферганы, Яхья - правителем Шаша, Илийас - правителем Герата.

В 875 году Наср ибн Ахмад назначен халифом аль-Мутамидом



Карта Узбекистана

наместником Мавераннахра (междуречье Амударьи и Сырдарьи). Его резиденцией был город Самарканд. Впоследствии эта территория стала ядром Саманидского государства. **При Саманидах северные окраины Мавераннахра и Фергана были исламизированы.** В 888 году Исмаил ибн Ахмад разгромил своего брата Насра, но сохранил ему власть, а после его смерти в 892 году стал верховным правителем Саманидов. Столица была перенесена в Бухару. **Государство Саманидов пало в 999 году под давлением войск династии Караханидов.**

В 840 году, выходец из знатного тюркского рода Эдгиш, который составлял часть племени чигилей, карлукский ябгу и правитель Исфиджаба Бильге-Кюль, открыто заявил о своих правах на верховную власть и **принял титул «хан».** Возможно, с этого момента берёт своё начало род Караханидов. Сам термин «караханиды» произошел от титула «карахахан», то есть «главный», «верховный» каган.

С 1040 года и до падения династии в 1212 году самаркандские ханы происходили из потомства Ибрагим Табгач-хана. Таким образом, Табгач-хан Ибрагим навсегда покончил с множественностью ханов, став единственным каганом. Он уничтожил многоступенчатую политическую иерархию с многочисленными князьями. Ибрагим тамгач-хан построил в Самарканде медресе и бесплатную больницу. **Представителями тюркской династии Караханидов был основан мемориальный архитектурный ансамбль Шахи Зинда в Самарканде (марка 4).** В дальнейшем он формировался на протяжении 9 веков и включает более двадцати сооружений XI-XIV и XIX веков.



4.Марка СССР, мечеть Шахи Зинда в Самарканде, 1963г.


В 1219-1221 гг. государство Хорезмшахов, в состав которого входила вся Средняя Азия, была захвачена войском жестокого монгольского правителя Чингисхана. Государство было уничтожено, а население большинства городов было вырезано или угнано в рабство. Многие цветущие оазисы подверглись полному разорению и запустению. Катастрофа сопровождалась полным упадком хозяйства и культуры. **Перед смертью в 1227 году Чингисхан разделил свои огромные владения между наследниками.** Хорезм был включен в состав улуса Джучи, позднее - Золотой орды. Лишь в середине XIV века хорезмийские земли оправались от сокрушительного разгрома, а в Ургенче вновь появились величественные сооружения. Остальная часть территории современного Узбекистана вошла в улус Великого хана Чагатая.



2.Блок марки Узбекистана, к 660-летию Тимура, 1996г.

Объединителем среднеазиатских территорий выступил воинственный завоеватель Тимур (марка 2). В 1370 году он завладел Самаркандом, превратив его в столицу огромной империи, простиравшейся вплоть до Малой Азии. По приказу правителя в столицу переселялись лучшие мастера, были сооружены многочисленные мечети и мавзолеи, которые до сих пор считаются шедеврами мировой архитектуры.

Государство, созданное Тимуром (Тамерланом), оказалось неустойчивым и после его смерти в 1405 стало рассыпаться. В 1405 году к власти в Мавераннахре пришел его внук, сын Миран-шаха - Халиль-Султан. Младшему сыну Тимура Шахруху (правил в 1409-1447годах), удалось сохранить Хорасан, Афганистан и Мавераннахр. **Он перенес столицу в Герат, а правителем в Самарканде назначил своего сына Улугбека, видного ученого, вызывавшего недовольство в кругах консервативного духовенства (марка 3).**




3.Блок марки Узбекистана, к 600-летию со дня рождения Улугбека, 1992г.



5.Марка Узбекистана, ансамбль площади Самарканда Регистан, 1992г.

В 1417-1420 годах Улугбек построил в Самарканде медресе, которое стало первым строением в архитектурном ансамбле Регистан (марка 5). При Улугбеке Самарканд стал одним из мировых центров науки средневековья.

Прежних династий эмиров в XIX веке сменила узбекская династия эмиров Мангытов, члены которой правили Бухарой до 1920 года (марка 6). Бухарский эмират наряду с Хивинским ханством и Кокандским ханством являлся одним из трёх узбекских ханств Средней Азии. Все три города имеют многовековую историю.



б.Блок марки Узбекистана, к 2500-летию Бухары, 1997г.

«татарской» и её сходство с великим мавзолеем Тимура Гур-Эмир в Самарканде (марка 7) замалчивалось.



7.Марка Узбекистана, Великий Шелковый путь, Хива, 2009г.

Хивинское ханство (Хорезм) было основано в 1709 году (марка 8), когда Шахрух-бий из узбекского племени минг основал независимое владение в западной части Ферганской долины. С 1855 году киргизские и казахские племена, подчинённые ханству, стали переходить в российское подданство. Это привело к вооружённым конфликтам ханства с российскими войсками. **В 1865 году Ташкент был занят войсками Российской империи, в следующем году был занят Ходжент, в нынешнем Таджикистане - Худжанд, в советское время - Ленинанкан.**

Ташкент, основанный в I веке до н.э., имеет многовековую историю (марка 9). В то время город находился в государстве Чач, которое в 558 году вошло в состав Тюркского каганата. В конце X века Ташкент стал частью владений тюркского государства Караханидов. При правлении Тимура, Ташкент был восстановлен и в XIV-XV веках входил в состав империи Тимура.

В 1784 году многолетнее соперничество четырёх частей Ташкента выливается в вооружённое столкновение. Победу одержал хан Юнусходжа и посад признал его власть над всем городом. В качестве резиденции правитель выбрал крепость, стоявшую на возвышении по берегу арыка Чорсу. Захватив караванные пути в Россию и значительно повысив их безопасность, Юнусходжа расширил торговлю с Российской Империей. Создание в Ташкенте самостоятельного государства закономерно вызвало тревогу у Кокандского ханства. В 1808 году город был подчинён Коканду вторично. С этого времени он вошёл непосредственно в состав Кокандского ханства.

Коммерческое соглашение с Россией 1868 года фактически сделало Коканд зависимым от неё государством. **Россия аннексировала часть Хивинского ханства в 1873 году.**

Недовольство населения внутренней политикой Худаяра привело к восстанию в 1873-1876 годы. Восстанием руководил Пулат-Хан, выдававший себя за законного наследника престола. Захватив власть в 1875 году Пулат-Хан начал военные действия против владений Российской империи в Средней Азии, что привело к штурму Коканда войсками под руководством генералов Кауфмана и Скобелева в марте 1876 года. Пулат-хан был пойман и казнён, а ханство ликвидировано. **Земли Кокандского ханства вошли в Ферганскую область российского Туркестана.**

В 1865-1876 годы территории Кокандского ханства, частичного Хивинского ханства и Бухарского эмирата вошли в состав Российской империи. **В 1867 году было образовано Туркестанское генерал-губернаторство, существовавшее до 1917 года. Были созданы три губернии Сырдарьинская, Самаркандская и Ферганская, которые возглавляли военные губернаторы** (марки 10 и 11). Население Туркестана было многонациональным, там жили узбеки,

Эмир Бухары Сайид Абдулахад-хан являлся генералом от кавалерии Русской армии в 1900 году. В 1906 году он был пожалован в кавалеры высшего ордена России - Святого Апостола Андрея Первозванного. В 1906 году, когда ему было разрешено возвести в Петербурге мечеть, он пожертвовал 350 тысяч рублей на выкуп земельного участка для строительства и ещё 100 тысяч на само строительство. Кроме этого, эмир организовал для этой цели сбор пожертвований среди бухарских купцов. Всего же собрано было более 200 тысяч рублей золотом. **22 февраля 1913 года эмир Сайид Алим-хан вместе с хивинским Асфандияр-ханом принял участие в открытии первой соборной мечети в Санкт-Петербурге.** В советское время мечеть называлась



7.Марка СССР, мавзолей Тимура Гур-Эмир, 1963г.



9.Марка СССР, к 2000-летию Ташкента, 1983г.

таджики, русские, казахи, киргизы, евреи, туркмены, арабы и другие народы, что требовало от российского губернского начальства умелого управления.

В образованном в Ташкенте в конце 1917 года правительстве Туркестанской Советской Социалистической Республики (ТАССР) среди 14 его членов не было ни одного представителя коренных народов. В январе 1918 года в ответ на предъявленный Советами ультиматум Чокай отказался признать их власть. Для уничтожения Туркестанской автономии из Москвы в Ташкент прибыли 11 эшелонов с войсками и артиллерией, в состав карательного отряда вошли красноармейцы ташкентского гарнизона и армянские дашнаки. 6 февраля 1918 года большевики начали штурм Коканда и за три дня взяли город.

Бывшее Туркестанское генерал-губернаторство было преобразовано в марте 1918 года в Туркестанскую Автономную ССР в составе РСФСР (марка 12). Земли Кокандского ханства, в том числе Ташкент и Фергана, вошли в состав РСФСР. Хивинское ханство и Бухарский эмират остались на короткое время официально независимыми от реформируемой большевиками России.

26 августа 1920 года Сырдарьинская и Семиреченская части Туркестанской АССР, населённые казахами, были включены в Киргизскую АССР в составе РСФСР.

В ходе гражданской войны часть населения поддержала Красную Армию во главе с М.В. Фрунзе, которая 2 сентября 1920 года захватила Бухару в результате 3-дневного штурма, а вскоре и Хиву. При штурме Бухары были задействованы 10 самолётов-бомбардировщиков, большая часть жилых кварталов была разрушена. Бухарский эмир Сайид Алим-хан бежал в Афганистан, и Бухарский эмират прекратил своё существование. **Другая часть населения образовала Национально-освободительное движение Туркестана, «басмачество»** (марка 12). Основные силы басмачества были разгромлены Красной Армией в 1922 году, отдельные отряды были уничтожены в 1930-х годах.

После захвата в феврале 1920 года Хивинского ханства и Бухарского эмирата вместо них были образованы Хорезмская (марка 13) и Бухарская Народные Советские Республики (марка 14). Ещё до 1920 года в Бухаре существовало несколько банков и представительств иностранных торговых домов; шла оживлённая торговля, связывавшая Бухару с мировыми деловыми центрами. В конце 1920 года был произведён учёт разрушений, вызванный захватом Красной армией города. Были разрушены не только многие дворцы в Арке, но и полностью исчезли окаймлявшие Регистан здания.



12. Марка фиктивная Туркестана, 1920г.



13. Марка Хорезмской Народной Советской республики, 1922г.



14. Марка Бухарской Народной Советской республики, 1922г.



15. Марка СССР, к 25-летию образования Узбекской ССР, 1949г.



16. Марка СССР, к 25-летию образования Туркменской ССР, 1949г.



10. Марка Российской империи, имп. Николай II, гашение в Старой Бухаре, 1913г.



11. Марка Российской империи, гашение Ташкента, 1909г.

Хорезмская и Бухарская Народные Советские Республики в сентябре 1924 года были преобразованы в социалистические республики, но через месяц расформированы по национальному признаку в связи с вхождением в состав Узбекской ССР и Туркменской ССР.

14 октября 1924 года была образована Таджикская Автономная Советская Социалистическая Республика в составе Бухарской ССР и выделена Кара - Киргизская автономная область (нынешняя Киргизия) в составе Киргизской АССР (нынешний Казахстан).

По национально-государственному размежеванию 27 октября 1924 года были образованы Узбекская Советская Социалистическая Республика (марка 15) и Туркменская Советская Социалистическая Республика (марка 16).

Первой столицей советского Узбекистана в 1924 года стал Самарканд, а в 1930 году столица была перенесена в Ташкент.

Кара-Киргизская Автономная область (Пишпек, Бишкек в наше время) 1 февраля 1926 года была выделена из состава Киргизской АССР и преобразована в новую Киргизскую АССР, в то время как бывшая Киргизская АССР превратилась в Казахскую АССР (Кзыл-Орда в 1925-27 годы).

Из состава Узбекской ССР 16 октября 1929 года была выделена Таджикская АССР и преобразована в Таджикскую ССР, которая 5 декабря 1929 года включена в состав СССР (марка 17). Киргизская и Казахская АССР 5 декабря 1936 года были выделены из состава РСФСР и официально вошли в Союз ССР на правах ССР (марки 32 и 64). Каракалпакская АО была присоединена к Узбекской ССР на правах Автономной ССР.

В этот период были созданы новые крупные районы хлопководства, Узбекистан стал мощной хлопковой базой СССР. Коллективизация, как и в целом по Союзу, носила в определённой мере насильственный характер. В ходе раскулачивания только в 1931 году за пределы республики (преимущественно на Украину) было выселено более 3,5 тыс. кулацких семей. Сопротивление колхозному строительству принимало разные формы. Только за январь - март 1930 года в республике произошло 105 вооружённых антиколхозных выступлений. Было открыто несколько новых высших учебных заведений, театров, клубов и библиотек. Проведена мощная кампания по борьбе с неграмотностью.



17.Марка СССР, к 20-летию Таджикской ССР, 1949г.



18.Блок марки Узбекистана, к 50-летию победы в Великой Отечественной войне, 1995г.

С началом Великой Отечественной войны на фронт ушло почти 2 миллиона узбекистанцев, из которых погибло свыше 538 тысяч, более 158 тысяч пропали без вести (марка 18). Боевыми орденами и медалями было награждено свыше 200 тысяч солдат и офицеров из Узбекистана. Звания Героя Советского Союза был удостоен 301 представитель Узбекистана, 70 награждены орденами Славы всех трех степеней.

Республики Средней Азии, как и весь Советский Союз, подверглись жестоким репрессиям в 1930-е годы. В сентябре и ноябре 1956 года после повторной постановки главой Узбекистана Мухитдиновым Н.А. вопроса в ЦК КПСС было принято политическое решение о возвращении в родные места принудительно переселённых в 1943 - 1944 годы в Узбекскую ССР народов Кавказа (балкарцев, карачаевцев, ингушей, чеченцев). В 1957 году произошёл массовый отъезд указанных народов Кавказа из республик Средней Азии и Казахстана. В Узбекистане действовали несколько комиссий по оказанию им помощи в возвращении в родные места.

В 1956 году в Ташкенте создан Институт ядерной физики АН СССР, построен и запущен исследовательский ядерный реактор. Под Ташкентом построен научный городок Улугбек, так называемая «Среднеазиатская Дубна». В 1956 году началось возрождение Академии наук Узбекистана, создано 6 новых профильных институтов в её составе. С 1959 по 1983 год республикой руководил Шараф Рашидов. Были построены производственные мощности в транспортном и авиационном машиностроении и другие высокотехнологичные производства. В апреле 1983 года по указанию Генерального секретаря ЦК КПСС Ю.Андропова была создана комиссия по так называемому «хлопковому делу». Работу возглавили Т.Гдлян и Н.Иванов. В ходе расследования обнаружилось гигантские подтасовки в отчетности и целая система коррупционных практик, охватившая чиновников республиканской администрации; сотни чиновников, хозяйственных и партийных работников были смещены со своих постов, многие арестованы.

После вспышки насилия в Ферганской долине в 1989 году, когда третьими силами между узбеками и турками-месхетинцами был спровоцирован межнациональный конфликт, из республики выехало несколько десятков тысяч турок-месхетинцев и представителей иных национальностей. Пришедший к руководству республикой Ислам Каримов с июня 1989 года стал проводить более популярную среди населения политику в сфере религиозной, культурной и экономической жизни, социального обеспечения и защиты интересов Узбекистана.

В марте 1990 года Верховным Советом Узбекской ССР учреждён пост президента республики, первым президентом Верховный Совет избрал И. А. Каримова. После неудавшейся попытки государственного переворота ГКЧП 19 августа 1991 года, 31 августа 1991 года, вслед за другими

республиками, Верховным Советом провозглашена независимость и суверенитет Республики Узбекистан (марка 19).



19. Марка Узбекистана, к годовщине независимости, 1992г.



20. Марка Узбекистана, к 10-летию образования Содружества Независимых Государств, 2001г.



21. Марка Узбекистана, к подписанию договора о сотрудничестве с Россией, президенты И. Каримов и В. Путин, 2006г.



22. Марка Узбекистана, к 10-летию независимости, президент И. Каримов, 2001г.

21 декабря 1991 года на встрече президентов республик Средней Азии в Алма-Ате Узбекистан присоединился к Содружеству Независимых Государств (марка 20).

Сессия Совета Республик Верховного Совета СССР, не предусмотренная Конституцией СССР, на которой были представители и Узбекистана, 26 декабря 1991 года приняла декларацию о прекращении существования СССР в связи с образованием СНГ.

Через три дня, 29 декабря 1991 года, был проведен референдум о государственной независимости Республики Узбекистан. За одобрение независимости проголосовало 98,2 %, против 1,7 %. Государственная независимость Республики Узбекистан получила всенародное одобрение.

В стране 3 мая 2005 года имели место массовые беспорядки, спровоцированные внешними силами, повлекшие многочисленные человеческие жертвы. После этого Узбекистан переориентировал свою внешнюю политику и закрыл для американских ВВС базу Карши-Ханабад, использовавшуюся с 2001 для воздушной поддержки операций в Афганистане.

Организация за демократию и экономическое развитие - ГУАМ, была создана в 1997 году республиками - Грузией, Украиной, Узбекистаном, Азербайджаном и Молдовой. В 2005 году Узбекистан официально заявил о выходе из организации, позиции которой становились всё более антироссийскими, что противоречило интересам страны.


14 ноября 2005 года был заключен «Договор о союзнических отношениях между Республикой Узбекистан и Российской Федерацией» и Узбекистан вступил в ЕвразЭС (марка 21).

В рамках проекта Китайской Народной республики «Экономический пояс Шёлкового пути» (ЭПШП) рассматривается создание трёх трансевразийских экономических коридоров, один из которых - северный: Китай - Центральная Азия - Россия - Европа. Совместным заявлением лидеров КНР и России в мае 2015 года было согласовано сотрудничество ЕАЭС и ЭПШП по осуществлению проекта. Члены ЕвразЭС и Китай в рамках ЭПШП планируют сотрудничать в обновлении транспортной инфраструктуры, в области строительства, энергетики, добычи ресурсов и высоких технологий.

Президент Ислам Каримов 2 сентября 2016 года скончался (марка 22). Шавкат Мирзиёев одержал победу на президентских выборах 4 декабря 2016 года и продолжил путь развития, начатый первым президентом независимого Узбекистана Исламом Каримовым.

Аральское море. С начала систематических наблюдений (XIX век) и до середины XX века уровень Арала практически не менялся. В 1950-х годах Аральское море было четвёртым по площади озером мира, занимая около 68 тысяч км²; его длина составляла 426 км, ширина - 284 км, наибольшая глубина - 68 м.

В 1930-е годы началось масштабное строительство оросительных каналов в Средней Азии, которое особенно интенсифицировалось в начале 1960-х годов. С 1961 года море стало резко мелеть. С 1960 по 1990 год площадь орошаемых земель в Центральной Азии увеличилась с 4,5 млн до 7 млн га. Потребности народного хозяйства региона в воде возросли с 60 до 120 км³ в год, из которых 90 % приходится на орошение, при этом вода, отводимая для орошения, нередко использовалась неэффективно. Дополнительные расчёты показали, что изменение уровня Арала происходит на 15 % за счёт климатических факторов, на 23 % - за счёт потерь воды на орошение, 62 % - от фильтрационного



23. Блок-марка Узбекистана, высыхание Аральского моря, 2015г.

ухода воды в земные недра. В 1989 году море распалось на два изолированных водоёма — Северное (Малое) и Южное (Большое) Аральское море. На 2003 год площадь поверхности Аральского моря составляла около четверти первоначальной, а объём воды - около 10 %. К началу 2000-х годов абсолютный уровень воды в море снизился до отметки 31 м, что на 22 м ниже исходного уровня, наблюдавшегося в конце 1950-х годов. Рыбный промысел сохранился только в Малом Арале, а в Большом Арале из-за его высокой засоленности вся рыба погибла.

В июне 2013 года на заседании президиума РАН заместитель директора Института океанологии РАН Пётр Завьялов сообщил, что процессы высыхания Аральского моря замедлились. **В 2014 году восточная часть Южного (Большого)**

Аральского моря полностью высохла, достигнув в тот год исторического минимума площади всего моря в 7297 км² (марка 23). Временно разлившись весной 2015 года до 10 780 км² всего моря, к осени 2015 года его водная поверхность вновь уменьшилась до 8303 км².


Казахстан. Около 12-5 тысяч лет до н. э. на всей территории современного Казахстана появились стоянки. Были изобретены лук и стрелы, наконечник в виде шарика, появились лодки для активного рыболовства, ловушки, силки, резьба по кости, одежда из шкур. В охоте использовались одомашненные волки (собаки). Около 5 тыс. лет до н. э. возникло земледелие и скотоводство. Около 2 - 1 тыс. до н. э. появилось кочевое скотоводство. Кочевые племена, заселявшие огромную степную территорию от монгольских гор до Днепра и Дуная, греки называли скифами, персы - саками.

Знаменитыми памятниками сакской культуры стали могильник Бесшатыр (Пять шатров) в долине реки Или и курган Иссык под Алма-Атой, в котором **были обнаружены останки знатного сака в кольчуге из золотых пластин V-VI веков до н.э., названного исследователями «Золотым человеком»** (марка 24).



24. Марка Казахстана, «Золотой человек», 1992г.

Первый Тюркский каганат в 552-603 годы стал важным этапом в истории Степи. При нём начали развиваться ремёсла и торговля. **Великий Шёлковый Путь из Китая в Персию и далее в Европу тогда же окреп. В VI веке эти земли получили название Туркестан, от персидского - «Страна тюрков».** Тогда же возник и город Туркестан (марка 25).



25. Марки-сцепки из малого листа Казахстана, к 1500-летию города Туркестана, мавзолей правителей, 2000г.

В VII-VIII веках китайская империя династии Тан стала претендовать на часть Туркестана, но сюда же устремились и взоры Арабского

халифата. Интересы двух великих воинственных империй схлестнулись в битве на реке Талас в 751 году. Одержав важнейшую победу при помощи карлуков, **арабы привнесли на южные окраины Степи исламскую религию**, а у китайцев позаимствовали бумагу, что привело к широкому распространению арабской письменности. В то же время тюрки потеряли своё древнетюркское письмо, перейдя на арабскую вязь, и свою древнюю веру - тенгрианство (обожествление неба).

Но и Халифат не удержал территорию современного Казахстана в своих руках и распался на несколько государств. Одно из них в Семиречье (между озерами Балхаш и Иссык-Куль) и восточном Туркестане продержалась до 1210 года, разгрома его шахом Хорезма Алла-ад-Дином Мухаммедом. Позже карлукское наречие (чагатайский язык в монгольские времена) стало основой узбекского (Мавераннахр) и уйгурского (Восточный Туркестан) языков.

В 1218 году началось монгольское вторжение в Степь и далее в Мавераннахр. Монголы огнём прошли по Сырдарье, сожгли города Отрар, Сыгнак, Ашнас и др. Кочевые племена, проживающие на территории современного Казахстана, поначалу оказывали монгольским войскам сопротивление, но затем присоединились к ним, некоторые добровольно, а некоторые после

поражения. Местная кипчакская знать поступила на службу к монголам, а рядовые кочевники составили значительную часть монгольской армии, двинувшейся во главе с Бату (Батыем) в 1237 году на покорение Восточной Европы. **По одной из версий, из-за них и появилось смешанное название - татаро - монголы.** Тюркская степь вошла в состав трёх монгольских улусов, которые возглавили сыновья Чингисхана. **После смерти Чингисхана в 1227 году империя распалась на несколько независимых государств.** Преемником Джучи, умершего в том же 1227 году, стал его средний сын Бату. **Батый основал в низовьях Волги новое монгольское государство Золотая Орда.** В него вошли территории Улуса Джучи - Восточный Дешт-и Кыпчак, часть территории Хорезма и Западной Сибири, а также вновь завоёванные земли на западе. Столицей стал город Сарай - Бату вблизи нынешней Астрахани.



26. Марка Казахстана, к 550-летию Казахского ханства, 2015г.

После разгрома Тимуром Золотой Орды в 1391 году она окончательно распалась на две части - западную Ак-Орду (между Волгой и Доном) и восточную Кок-Орду. Кок-Орда разделилась на Ногайскую Орду в 1440 году, на землях современного западного Казахстана, и в 1428 году на Узбекское ханство на Сырдарье - по имени последнего видного золотоордынского хана Узбека. При нём в Золотой Орде окончательно укрепился ислам. В 1458 году недовольные жесткой политикой хана Узбекского улуса Абу-л-хайра султаны **Жанибек и Керей со своими аулами откочевали с берегов Сырдарьи на восток в Семиречье, на земли правителя Могулистана Есен-буги, где образовали Казахское ханство в 1465 году (марка 26).** Народ, ушедший с ними, стал называть себя свободным людом - казахами.

В 1580 году при Есим-хане частью Казахского ханства стал Ташкент, позже ставший его столицей. В 1663-1756 годы правителем Ташкента был выдающийся казахский государственный и общественный деятель Толе би Алибекулы из рода Дулат Старшего Жуза. В период его правления в Ташкенте были возведены архитектурные сооружения и поныне являющиеся историческими достопримечательностями города. Толе би был похоронен в Ташкенте, его мавзолеем считается одной из достопримечательностей города.

В 1635 году на Джунгарской равнине между хребтами Тянь-Шаня и Алтая образовалось новое монгольское государство - **Джунгарское ханство ойратской династии чоросов во главе с Хото-Хуцином, прозванным Эрдэни-Батуром** (драгоценный богатырь). Начались ожесточённые войны между Казахским и Джунгарским ханствами.

Угроза участвовавших набегов ойратов из монгольских степей значительно усилила верховную власть хан Тауке (правил в 1680-1718 годы). Именно при нём консолидировалось кочевое государство **со ставкой в городе Туркестане** (марка 25) и в Казахском ханстве был принят свод законов «Жеты Жаргы», который создали известные казахские бии Толе би (Старший жуз), Казыбек би (Средний жуз) и Айтеке Би (Младший жуз). **В 1718 году Казахское ханство распадается под ударами джунгар на три части - жуза.**



27. Марка Казахстана, Абулхайр-хан, 2001г.



28. Марка Казахстана, Абылай-хан, 2000г.

Самое опустошительное вторжение джунгар произошло в 1723-1727 годы, когда были захвачены столичные города Туркестан, Ташкент и Сайрам. Оно было запечатлено в народной памяти казахов, как «Ақтабан шубырынды» - «Годы великого бедствия». Казахское ополчение **под командованием Абулхайр-хана** (марка 27) в 1727-1730 годы провело с войсками нового джунгарского хунтайджи Галдан Цэрэра успешные битвы в западном Семиречье. Казахские объединённые ополчения неоднократно одерживали победы над джунгарами, однако силы были неравны. **Командовал этими войсками Абылай-хан** (марка 28).

Казахам пришлось просить Россию о покровительстве, протекторате. Ещё в 1717 году хан Тауке впервые обратился к Петру I с просьбой принять казахов в российское подданство, но без выплаты ясака, без исполнения повинностей и при сохранении власти хана. Пётр I сразу же оценил значение Казахского ханства во внешней политике России. Но Россия тогда была занята Северной войной со Швецией. Сибирский губернатор, князь Матвей Гагарин, с которым велись переговоры о союзе, учёл, что это грозило большими осложнениями во взаимоотношениях России с Джунгарией и нарушило бы хозяйственные планы

освоения богатых золотом и серебром мест по Иртышу. А потому без царского указа «калмыцкого владельца воевать не велел». В 1740 году Абилмамбет, Абылай, около 120 султанов и видных глав родов прибыли в Оренбург и заключили договор о покровительстве Российской империи над Средним жузом. В 1764 году в ставке Абылай-хана имелось представительство губернатора Оренбурга генерал-поручика А. П. Лочина.



29. Марка СССР, к 250-летию присоединения Казахстана к России, 1981 г.



30. Марка Российской империи, к 300-летию дома Романовых, гашение в г. Верном, 1913 г.

В 1756 году при Китайском императоре Айсиньгиоро Хунли цинско-маньчжурская армия окончательно разгромила Джунгарское ханство. Большая часть джунгар погибла на поле брани и от ранений, а остатки сбежали на Волгу в Калмыцкое ханство. Маньчжуры уничтожили почти всех ойратов, которые поддерживали длительные связи с Россией, поскольку боялись сохранить потенциального соперника. Джунгарское ханство навсегда исчезло с лица земли, а на его землях Цинская империя создала в 1761 году свою провинцию Синьцзян (по-китайски - новая граница). Казахи оказались перед новой угрозой со стороны китайцев. Признание казахами российского протектората позволило России создать базу для дальнейшей экспансии вглубь

Центральной Азии. **В результате переговоров в Петербурге вступление Младшего жуза в подданство России было оформлено окончательно** (марка 29). В 1818 году несколько родов Старшего жуза объявили о вступлении под покровительство России. В течение следующих 30 лет, где под давлением, где добровольно, большинство родов Старшего жуза объявляли о принятии российского подданства.

Для обеспечения российского присутствия на казахских землях на восточном берегу Каспийского моря в 1840-х годах были воздвигнуты несколько укреплений. **В 1854 году было основано русское укрепление Верное (ныне Алма-Ата)** (марка 30). После взятия русской армией Чимкента в 1866 году в борьбе с Кокандским ханством вся современная территория Казахстана оказалась под властью России. В 1867 году из отрядов сибирских казаков, продвинувшихся далеко на юг в Семиречье, по указу императора Александра II было сформировано Семиреченское казачье войско с центром в городе Верном.

В 1882 году вместо Западносибирского генерал-губернаторства из областей Акмолинской, Семипалатинской и Семиреченской **образовано Степное генерал-губернаторство.**



31. Марка Казахстана, в память движения «Алаш», 2008 г.

Начавшаяся в 1906 году столыпинская аграрная реформа, среди прочего, стимулировала переселение крестьянства из европейской части России на Восток России, в частности в Туркестан. В результате в 1906-1912 годах в казахские степи из европейской части России было перевезено до 500 тысяч крестьянских хозяйств, которым выделили более 17 млн десятин уже освоенных земель, а казахи были изгнаны на отведённые им российским правительством степные территории.

В 1907 году был принят «Закон о выборах в Государственную Думу», лишивший избирательных прав коренные народы Сибири, Средней Азии и Казахстана. Спасаясь от принудительных работ и репрессий, часть казахских родов откочевала в Китай.

В декабре 1917 года в Оренбурге собрался Второй Общекиргизский съезд, который объявил автономию казак-киргизских областей под названием «Алаш» (боевой клич казахов) в составе будущей Российской Федерации и создал Народный совет «Алаш-Орда» (марка 31), из 25 членов которого 10 мест было предоставлено русским и другим нациям. Съезд также постановил не признавать Советской власти, создать свою армию, но не вмешиваться в гражданскую войну в России. Автономия в начале 1920 года была упразднена пришедшими к власти большевиками, а её лидеры расстреляны.



Карта городов Казахстана

В начале 1918 года была провозглашена Туркестанская АССР, в составе которой сохранилась Семиреченская область с городом Верный, будущей столицей Казахстана. Центр данного образования находился в Ташкенте и его история неразрывно связана с историей всех республик Центральной Азии (см. на стр.4).



32. Марка СССР, дом
Правительства
Казахской ССР,
Алма-Ата, 1950г.

ВЦИК и Совнарком РСФСР 26 августа 1920 года приняли ленинский проект декрета «Об образовании Автономной Киргизской Социалистической Советской Республики в составе РСФСР» со столицей Оренбург. Она была образована из Акмолинской, Семипалатинской, Тургайской, Уральской, Букеевской, а также части Оренбургской губерний. Именно такого объединения казахских земель и добивалась «Алаш-Орда».

После национально-территориального размежевания в Средней Азии в 1925 году Киргизская АССР переименована в Казахскую АССР, а столица была перенесена с Урала на Сырдарью в город Перовск, переименованный в Кызыл-Орду (Красная ставка). Оренбургская область была возвращена в подчинение РСФСР. **Город Верный был переименован в Алма-Ату в 1921 году (марка 32).**

В 1927 году столица перенесена в Алма-Ату, а город Ташкент был передан Узбекской ССР и стал её столицей вместо Самарканда. По воспоминаниям члена Президиума ЦИК СССР В. Молотова: «создание среднеазиатских республик» «и границы» - это целиком сталинское дело". «Острая борьба шла» - «казахи, например, их верхушка, дрались за Ташкент, хотели чтобы он был их столицей. А Сталин собрал их, обсудил это дело, посмотрел границы и сказал: Ташкент - узбекам, а Верный, Алма-Ата - казахам». «Соломоново решение».



33. Марка СССР, к
40-летию образования
Казахской ССР, 1960г.

В 1932 году весь залив Кара-Богаз-Гол был отнесён к Туркменской ССР, несмотря на то, что по его берегам кочевали казахские адайские роды.

В 1936 году Казахская АССР была переименована в Казахскую АССР, а затем 5 декабря 1936 года была отделена от РСФСР и преобразована в Казахскую ССР (марка 33).

К концу Гражданской войны в Казахстане было 2410 школ. В 1940 году была осуществлена кампания по переводу ранее латинизированных алфавитов на кириллицу. Посредством обучения русскому языку казахское население получило доступ ко всей культуре русского народа, а в пределах советской идеологии и к мировой культуре. Политика русификации Казахстана привела к тому, что многие советские казахи уже не знали родного языка.



34. Марка
Казахстана, к
10-летию
закона о
реабилитации
жертв
политических
репрессий,
2003г.

В Казахстан был депортирован целый ряд народов СССР (марка 34): поляки из Западной Украины и Западной Белоруссии (1936); украинцы с Западной Украины (1939-1944), корейцы из Приморья и Сахалина (1937). В годы войны были депортированы немцы из Поволжья (1941), греки из Краснодарского края (1941), карачаевцы и балкарцы (1943), а также чеченцы и ингуши (1944) с Северного Кавказа, ахысхаистанцы (турки, курды, азербайджанцы) из пяти районов Грузинской ССР (1944), крымские татары (1944) и молдаване из Бессарабии (1949). В период с середины 1930-х и до начала 1940-х годов в Казахской ССР были созданы исправительно-трудовые лагеря АЛЖИР, Карлаг и Степлаг системы ГУЛАГ, куда этапировались заключенные из многих регионов СССР.

Кампания освоения целинных земель в 1950-х годах привела к дополнительному переселению в Казахстан около миллиона новых жителей из России, Украины и Белоруссии (марка 35). В результате Казахстан стал республикой СССР с наименьшим количеством представителей титульной нации.



35. Марка СССР, к освоению
целинных земель Казахстана,
1962г.

С началом фашистского нападения на Советский Союз в Казахстан было эвакуировано свыше 400 заводов и фабрик из европейской части СССР, на основе которых разрослась промышленность Казахстана. Были построены новые города и рабочие посёлки, заводы и шахты, дороги и мосты.

В ряды Красной Армии было призвано 1 млн 200 тыс. чел. в дополнение к 178 тысячам служивших в армии СССР. Воины Казахстана принимали участие во всех сражениях (марка 36). В начале войны в числе защитников Брестской крепости были сотни казахстанцев. Во взятии Берлина



36. Марка Казахстана, к 50-летию окончания Великой Отечественной войны, снайпер, 1995г.

участвовали военные соединения с казахстанцами. За героизм, проявленный на фронтах Великой Отечественной войны, боевыми орденами и медалями СССР были награждены сотни тысяч воинов из Казахстана, в том числе 96 638 казахов; 98 казахов удостоены звания Героя Советского Союза.

После Второй мировой войны в Казахстане был создан Семипалатинский ядерный полигон, на котором в 1949 году была испытана первая советская атомная бомба РДС-1, а в 1953 году и первая термоядерная РДС-6. Региону был нанесён серьёзный экологический ущерб. В прилегающих к полигону районах люди подверглись радиационному заражению, со временем повлекшему болезни и генетические нарушения. Последняя штольня для

ядерных испытаний была уничтожена 29 июля 2000 года (марка 37). В 1955 году в Казахстане начато строительство военного полигона Байконур для испытаний баллистических ракет (марка 38), который в 1957 году стал первым космодромом планеты: отсюда был запущен первый искусственный спутник Земли, а в 1961 году - первый космонавт. В последующие годы с Байконура стартовали тысячи ракет-носителей с искусственными спутниками Земли, включая спутники военного назначения серии «Космос», а также сотни межконтинентальных ракет. В 1969-1970 годах в Мангышлакской области, современной Мангистауской области, была проведена серия экспериментов «Сай-Утёс» с подземным подрывом промышленных термоядерных зарядов. Выброса радиации в этом случае не произошло, на поверхности образовались провальные воронки, не связанные с полостью взрыва.



38. Казахстан, день космонавтики на Байконуре, 1994г.



37. Марка из блока Казахстана против ядерных испытаний, 2014г.

На территории Казахстана Министерством обороны СССР было размещено много военных баз и испытательных полигонов, стратегических аэродромов и ракетных шахт, а также стратегическая радиолокационная станция «Дарьял-У» на Балхаше. В 200 км к северо-востоку от Акмолинска был построен закрытый город Степногорск, где на двух комбинатах разрабатывалось ядерное и бактериологическое оружие.

Отчасти в результате кардинальных мер по развитию хлопковой монокультуры в Южном Казахстане и Узбекистане фактически за одно поколение исчезло Аральское море. Однако, эти причины признаны не решающими, а главной - изменение климата.

Первым секретарём ЦК КП Казахской ССР 22 июня 1989 года был назначен тогдашний председатель Совета Министров Казахской ССР казах Нурсултан Назарбаев.

Верховным Советом КазССР Н. Назарбаев 24 апреля 1990 года был избран **Первым президентом Казахстана**. В августе 1991 года после провала путча ГКЧП в Москве он заявил о своём выходе из КПСС и сложил с себя полномочия первого секретаря ЦК КП Казахстана. **На первых всенародных выборах Президента республики 1 декабря 1991 года Назарбаев получил поддержку 98,7 процентов избирателей** (марка 39).

1 декабря 1991 года Президент Казахской ССР Н. Назарбаев подписал алма-атинский протокол к беловежскому соглашению и Алма-Атинскую декларацию о целях и принципах СНГ. **12 декабря было подписано Соглашение о создании Евразийского Содружества Независимых Государств** (марка 40).

16 декабря 1991 года провозглашена государственная независимость Республики Казахстан (марка 41). 2 марта 1992 года Казахстан принят в члены ООН.

Казахстан стал инициатором по урегулированию границ между Китаем и сопредельными странами СНГ. На встрече глав пяти государств - Китая, России, Казахстана, Киргизии и Таджикистана в Шанхае 26 апреля 1996 года было подписано историческое Соглашение об укреплении мер доверия в военной области в районе государственных границ. После ряда встреч «пятерки» соглашение переросло в ШОС - Шанхайскую организацию сотрудничества (марка 42).



39. Марка Казахстана, президент Н. Назарбаев, 1993г.



40. Марка Казахстана, к 10-летию создания СНГ, 2001г.




41. Марка Казахстана, к 20-летию независимости, 2011г.



42. Марка Казахстана, к 20-летию создания ШОС, 2011г.

Одним из важнейших политических событий современной истории Казахстана является перенос в 1997 году столицы Казахстана из Алма-Аты в центр страны, в Акмолу (современный Нур-Султан) (марка 43). В 1961 году Акмолинск был переименован в Целиноград, в 1992 году переименован в Акмолу, 6 мая 1998 года - в город Астана, а 23 марта 2019 года - в город Нур-Султан (порусски - светлый правитель), но 15 сентября 2022 года вернули имя городу Астана.



43. Блок марок Казахстана, к 15-летию основания столицы Астаны, 2013г.

Президентом Назарбаевым и первым президентом России Борисом Ельциным был подписан 5 июля 1998 года в Акмоле Договор о Вечной дружбе и сотрудничестве между Казахстаном и Россией. Договор об учреждении Евразийского экономического сообщества был подписан 10 октября 2000 года в Астане главами 5 государств - Беларусь, Казахстан, Киргизия, Россия и Таджикистан (марка 44).

Организация Договора о коллективной безопасности берет свое начало с заключения Договора о коллективной



44. Марка Казахстана, к 10-летию создания ЕврАзЭС, 2011г.

безопасности, который был подписан в Ташкенте (Узбекистан) 15 мая 1992 года главами Армении, Казахстана, Киргизии, России, Таджикистана и Узбекистана (марка 45). Позднее к нему присоединились Азербайджан, Белоруссия и Грузия (1993 год). Договор вступил в силу по завершении процедур национальной ратификации 20 апреля 1994 года. В 1999 году при продлении действия Договора из его состава по разным причинам вышли Азербайджан, Грузия, Узбекистан. В Москве 14 мая 2002 года Советом коллективной безопасности было принято Решение о придании Договору о коллективной безопасности статуса международной региональной организации. 7 октября 2002 года утвержден Устав ОДКБ. В декабре 2003 года Устав ОДКБ был зарегистрирован в Секретариате ООН. А в 2004 году Организация получила статус наблюдателя в Генеральной Ассамблее ООН. Возникшие в Казахстане беспорядки с участием иностранных и местных боевиков были ликвидированы с участием войск ОДКБ 5-19 января 2002 года. 13-18 ноября 1899 года на месторождении Карачунгул в Южной Эмбе ударил первый газонефтяной фонтан, выбросивший около 25 тысяч тонн легкой нефти (марка 46). Общая 17-летняя добыча нефти независимого Казахстана составила 696,4 млн тонн. В настоящее время в Казахстане функционирует три нефтеперерабатывающих завода: Атырауский, Павлодарский и Шымкентский. Построено несколько нефтепроводов в зарубежные страны. Объем добычи газа в 2014 году



45. Марка Казахстана, к 25-ой годовщине создания ОДКБ, 2017г.

составил 43,2 миллиардов кубических метров и продолжает расти. Среди стран бывшего Советского союза, Казахстан обладает крупнейшими месторождениями жидких углеводородов, после России (марка 47). Казахстан является мировым лидером по производству урана. По запасам железной руды Казахстан занимает восьмое место в мире. Его доля в мировых запасах составляет 6 %. Производятся титан, магний, редкие и редкоземельные металлы. Казахстан входит в число крупнейших в мире производителей и экспортёров рафинированной меди.

Основными импортёрами казахстанской меди являются Италия и Германия. Казахстан является крупным производителем золота, в частности ювелирные изделия производит компания «Алтыналмас».



46. Марка Казахстана, к 100-летию нефтяной индустрии, 2000г.



47. Марка Казахстана, нефтегазовая индустрия, 2007г.



48. Марка Казахстана, к 25-летию независимости, 2016г.

В стране зарегистрировано свыше 171 золотоносного месторождения. Действует крупный комплекс по переработке фосфоритной руды с получением жёлтого фосфора (более 90 % от общего производства бывшего СССР), минеральных удобрений, синтетических моющих средств. В декабре 2002 года в республике был создан первый автомобильный завод АО «АЗИЯ АВТО». В общей сложности за 15 лет в Республике было произведено более 160 тыс. легковых автомобилей.

Экономика Казахстана за последние несколько десятилетий прошла через длительный период устойчивого роста с уверенным повышением величины валового внутреннего продукта на душу населения (марка 48). Это способствовало улучшению социальных экономических условий жизни граждан страны, снизило уровень бедности и повысило рыночную активность.

Таджикистан. Арийские племена (арьи) - название древних индоиранских племён, которые в начале II тысячелетия до нашей эры отделились от индоевропейских племён и переселились в Центральную Азию. В конце II тыс. до нашей эры они переселились в земли современного Ирана и Северной Индии. В исторических источниках арийцы (арьи) упоминаются как предки народов государств Арианы, Туран, **Бактрия**, Согд, **Хорезм**, Персия, Мидия и **Хорасан**.

Ариец (арья) - от иранского «агiуа» означает «благородный», «чистый». От арийцев произошли современные нации - индоарийцы, персы, **таджики**, пуштуны, курды, белуджи, осетины, таты, талыши и другие.

Держава Ахеменидов - «Арийская Империя», она же **Первая Персидская Империя** - древнее государство, существовавшее в VI-IV веках до н. э. на территории Передней Азии и северо-восточной Африки, созданное персидской династией Ахеменидов.


Город Кирополь, названный по имени основателя персидской державы Кира-Куруша, был основан в VI веке до нашей эры этим ахеменидским царём, укрепившим поселение тремя рядами стен и цитаделью. **Город в наше время называется Истаравшан** (марка 49).

Бактрия (Бактриана) - страна, расположенная по обе стороны верхнего течения реки Амударья-Вахша. Страна упоминается в источниках, начиная с IX-VI вв. до н. эры и до создания государства Кушан в I век н.э. Бактрия находилась на территории современного Южного Таджикистана, Узбекистана и Северного Афганистана.

В 874-892 годы Исмаил Самани становится правителем Бухары, а в 892 году - главой династии Саманидов и основателем первого централизованного таджикского государства со столицей в городе Бухара (марка 50). Исмаил Самани в 892-907 годы был эмиром Саманидского государства, объединившим земли предков таджиков Мавераннахра и Хорасана (Средняя Азия, Афганистан, Восточный Иран) в единое централизованное государство. Государство Саманидов перестало существовать в 999-1005 годы в результате нашествия тюркских племен Караханидского и Газневидского государств. **В IX-X веках завершился процесс формирования таджикского народа. Таджикский язык «Фарси-дари» постепенно вытеснил прежде господствовавший согдийский язык.**



49. Марка из малого листа Таджикистана, к 2500-летию городу Истаравшану, Мечеть Мавлоно Усмони Чарх, 2002г.



50. Марка из малого листа Таджикистана, к 1000-летию смерти Исмала Самани и к 5-летию избрания президентом Э.Рахмона, 1999г.

Династия Куртов была основана Саидом Куртом. Это была третья таджикская династия, правившая в XIII-XIV в Гуре и Хорасане. После нашествия монголов на Хорасан в 1220-1221 годы провинция Гур оставалась единственной областью непокорённой завоевателями.

После смены нескольких династий, правивших на территории Мавераннахра из Бухары землями современного Таджикистана, власть перешла династии эмира Шахмурада. От Шахмурада в Россию приходило посольство, радушно принятое императрицей Екатериной II, которая пожертвовала 50 тысяч золотых рублей на строительство медресе в Бухаре. При эмире Музаффаре по Русско-бухарскому договору 1868 года, дополненному Шаарским договором 1873 года, Бухарский эмират признал протекторат России.

В 1865 году была образована Туркестанская область в составе Оренбургского генерал-губернаторства, преобразованная в 1867 года в Туркестанское генерал-губернаторство, включавшее в себя две области - Сырдарьинскую с центром в Ташкенте, где находилась резиденция генерал-губернатора, и Семиреченскую с центром в городе Верном (см.стр. 8). В 1868 году к Туркестанскому генерал-губернаторству присоединяется Зеравшанский округ, в 1887 году преобразованный в Самаркандскую область с административным центром в Ходженде (Худжанде) (марка 53). В 1874 году был образован Амударьинский округ. После завоевания территории Кокандского ханства в 1876 году в Ферганской долине была сформирована Ферганская область. Российские закаспийские владения вдоль границы с Персией с центром в Асхабаде в 1881 году (марка 54) после нескольких преобразований в 1897 году вошли в состав Туркестанского генерал-губернаторства.



Карта Таджикистана




51. Марка из малого листа Таджикистана, к 1150-летию поэта Рудаки, 2008г.



52. Марка СССР, памяти Абу Али Ибн-Сина, Авиценна, 1980г.



53. Марка Российской империи, гашение в Ходженде, 1908г.



54. Марка Российско империи, гашение в Асхабаде, 1917г.

Установление Советской власти на территории современного Северного Таджикистана и Бадахшана произошло в ноябре 1917- ноября 1918 года. В 1920 году был свержен Бухарский эмир и образовалась Бухарская Народная Советская республика

(см.стр.4).

Таджикская Автономная Советская Социалистическая Республика (Таджикской АССР) в составе Узбекской ССР была образована 14 октября 1924 года.

Горно-Бадахшанская автономная область, образованная 2 января 1925 года, вошла в состав **Таджикской АССР**. При этом большая часть таджиков осталась за пределами Таджикской АССР. Главным фактором образования автономной республики было стремление реализовать большевистский принцип самоопределения наций и создать форпост коммунизма в самом центре Востока в противовес мощным пантюркистским движениям в Центральной Азии.

Руководство Таджикской АССР вскоре предъявило территориальные претензии к Узбекской ССР, претендуя на территории с преимущественно таджикским населением. Это был в первую очередь Ходжендский округ. В результате длительных переговоров и дискуссий **весной 1929 года было принято решение о передаче Таджикской АССР Ходжендского округа, а 15 октября она была выделена из Узбекской ССР и провозглашена Таджикская ССР (марка 55). III Чрезвычайный съезд Советов СССР 16 октября 1929 г. утвердил Декларацию о преобразовании Таджикской АССР в Таджикскую ССР.**



55. Марка СССР, к 20-летию образования Таджикской ССР, 1949г.

Первое письменное упоминание о кишлаке Душанбе встречается в конце 1676 года. Он возник на перекрёстке дорог, где по понедельникам организовывался крупный базар, отчего и произошло название (душанбе по-таджикски - понедельник). В кишлаке было более 500 дворов и проживало примерно 8000 человек. С 1826 года Душанбе-Курган, уже город, находился в составе Бухарского Эмирата. **В 1925 году город Душанбе был провозглашён столицей Таджикской АССР (марка 56), а в 1929 году - столицей Таджикской ССР. 16 октября 1929 года переименован в Сталинабад. 10 ноября 1961 года городу возвращено первоначальное**

название - Душанбе.

В 1920-е - 1930-е годы в республике была создана сеть образовательных, научных и культурных учреждений. В 1930-е годы и во время Великой Отечественной войны в стране проводилась плановая индустриализация, сопровождавшаяся перестройкой национальной экономики и притоком квалифицированной рабочей силы из РСФСР и других республик СССР. 1939-1941 годы велось строительство большого Ферганского и Гиссарского каналов и орошение целинных земель в Северном и Центральном Таджикистане.

В годы Великой Отечественной войны за героизм 54 воина из Таджикистана были удостоены звания Героя Советского Союза (марка 57).

В середине 1950-х верх в руководстве Таджикской ССР взяли выходцы из Ленинабада (Худжанда), что имело свои последствия по национальному приоритету всех следующих руководителей Компартии республики на 40 лет.

Главной специализацией Таджикской ССР была хлопковая промышленность. Между тем, в 1960-1970-е годы были созданы новые отрасли экономики - машиностроительная, текстильная, электротехническая и химическая промышленности, а также гидроэнергетика. В 1961 году начато строительство Нурекской ГЭС с вводом в действие в 1979 году, а в 2005-2010 годах было построено ещё три гидроэлектростанции.



56. Марка из малолиста Таджикистана, к 80-летию столицы Душанбе, 2004г.



57. Марка из блока Таджикистана, к 50-летию Победы в Великой Отечественной войне, 1995г.

В феврале 1990 года в Душанбе возникли массовые беспорядки на межнациональной почве. Фактически они стали прелюдией к гражданской войне, начавшейся 2 года спустя.

После таких же событий в августе 1991 года 9 сентября на сессии Верховного Совета республики был принято **Заявления и Постановления «О государственной независимости Республики Таджикистан» (марка 58).**

Республика Таджикистан 25 декабря 1991 года вступила в

Содружество Независимых Государств (СНГ) (марка 59). 26 февраля 1992 года Таджикистан вступил в Организацию по безопасности и сотрудничеству в Европе (ОБСЕ), а 2 марта 1992 года - в состав государств - членов ООН.



58.Марка
Таджикистана, к
годовщине
независимости,
1993г.



59.Марка
Таджикистана, к
10-летию вступления
в СНГ, 2001г.

согласии в Таджикистане». Заключительное соглашение было подписано после 8 раундов переговоров между сторонами. **27 июня был объявлен в республике государственным праздником - «Днем национального единства».** Ущерб, нанесённый народному хозяйству в годы войны, составил более 10 миллиардов долларов.



60.Марка Таджикистана к 20-летию создания ШОС,
2021г.

В Таджикистане 5 мая 1992 - 27 июня 1997 годы шла гражданская война между сторонниками президента Рахмона Набиева и национально-демократической оппозицией. Рахмон Набиев 2 декабря 1992 года ушёл в отставку на сессии Шурои Оли, Верховного Совета Республики. Председателем Шурои Оли Республики Таджикистан и главой республики 19 ноября 1993 года был избран Эмомали Шарипович Рахмонов. **Переизбрание Президентом Республики Таджикистан Эмомали Рахмона состоялось 6 ноября 1994 года (марка 50).**

В Москве 27 июня 1997 года президентом Республики Эмомали Рахмоном и руководителем объединённой таджикской оппозиции (ОТО) Саида Абдулло Нури было подписано «Общее соглашение о мире и национальном

10 октября 2000 года произошло подписание Таджикистаном Договора об учреждении ЕвразЭС, вступление Республики Таджикистан в Шанхайскую организацию сотрудничества 15 июня 2001 года (марка 60) и в Организацию Договора о коллективной безопасности (ОДКБ) 14 мая 2002 года.

В Таджикистане ведется строительство жизненно важных автомобильных дорог Душанбе - Худжанд - Чанак (Узбекистан), Душанбе - Джиргиталь-Сариташ (Кыргызстан) для обеспечения круглогодичного автомобильного сообщения внутри страны с выходом на Узбекистан и Кыргызстан.

Таджикистан - аграрно-индустриальная страна, имеющая большой гидроэнергетический потенциал, крупные залежи минеральных ресурсов и большой туристический потенциал.

Туркмения. Первым государством, центр которого находился на территории Туркменистана, была Парфия со столицей в городе Ниса. Парфия - древняя территория к юго-востоку от Каспийского моря. Территория была заселена ираноязычными племенами не позднее 1500 года до нашей эры. До завоевания её Александром Македонским в VI века до нашей эры, Парфия числилась одной из сатрапий державы Ахеменидов, затем входила в состав государства Селевкидов.

После падения Парфии южные туркменские земли вновь превращаются в периферию Ирана (династия Сасанидов). Территории Туркмении в это время были известны как северный Хорасан. В IV веке на территорию Туркмении проникло христианство: в 334 году Мерве была учреждена епископская кафедра.

В VII веке арабы разгромили государство Сасанидов и привнесли на территорию Туркмении ислам. Развитие туркменского народа связано с миграцией огузских племен под предводительством Тогрул-бека Сельджукида, который основал собственное государство в 1037 году. **К XI веку сельджуки установили контроль над территорией Туркмении, череда военных побед позволила им создать обширное государство.** В 1055 сельджуки взяли Багдад, но центром могучей империи сельджуков продолжала оставаться территория Туркмении. **В результате походов сельджуков отдельные группы туркмен расселились на территории Ближнего Востока.** Они не составили там большинства, называясь



Карта городов Туркменистана

туркоманы, но создали ряд государственных образований, в том числе Кара-Коюнлу в XV веке в Иране, Тебриз.

В XII веке территория была завоёвана хорезмшахами, а у переселившихся на запад туркмен возникло собственное государственное объединение **Конийский султанат**, территория которого стала ядром формирования турецкого народа. В начале 1219 года территория Туркмении, подчинённая Хорезму, подверглась опустошительному монгольскому нашествию. Города Мерв и Ургенч была превращены в руины. Территория Туркмении на два века превращается в периферию монголо-персидского государства Хулагуидов. **На территории Туркмении было обнаружено множество памятников архитектуры, оставивших следы бурных событий упомянутых событий истории** (марка 61).




62. Марки-сценки из малого листа Туркменистана, памятники архитектуры XII века, 2013г.

К началу XVII века туркмены населяли всю территорию современного Туркменистана.

Во время русско-персидской войны 1804-1813 годов российские дипломаты заключили союз против Персии с рядом туркменских племен, не подчинявшихся ни Персии, ни Хивинскому ханству. Через туркменские земли пролегли торговые пути. Туркмены занимались не только

скотоводством, но и разбойничьими набегами для увода скота, женщин и рабов, главным образом из Персии. Выведенное из терпения персидское правительство решилось раз и навсегда покончить с туркменами Мервского оазиса, разорив его окончательно, для чего в 1860 году к Мерву было послано персидское войско численностью 12 000 человек пехоты, 10 000 человек кавалерии при 33-х орудиях. **Но в сентябре 1861 года туркмены-текинцы разбили это войско.** При этом персы потеряли все обозы и пушки, а оружие попало в руки туркмен. Они взяли в плен столько персов, что стоимость рабов сильно упала.



63. Блок марки Болгарии, к 135-летию победы над Турцией на Шипке, ген. М.Скобелев, 2013г.

В 1869 году на побережье Каспийского моря был основан первый русский форт Красноводск. В 1880 - 1881 годы туркменские земли были присоединены к России после Ахалтекинской экспедиции под командованием генерала Михаила Скобелева - героя болгарской Шипки (марка 63). Страна была переименована в **Закаспийскую область**, а в качестве опорной крепости в 1881 году был построен **Асхабад** (марки 54 и сценка марок 64). После боёв на Кушке в 1885 году русские владения сомкнулись с Британским Афганистаном, определив современную туркмено-афганскую границу. В российский период в Туркмении была проложена Среднеазиатская железная дорога. Основу экономики региона составляло скотоводство и хлопководство. **Фирма братьев Альфреда и Людвиг Нобелей в 1876 пробурила первые нефтяные скважины на западе Туркмении** (марка 65) и началась эксплуатация нефтяных ресурсов (марка 66). Местное население оставалось сельским, а в городах селились русские колонисты.

Русские большевики имели некоторое влияние среди русских рабочих туркменских городов и попытка установления советской власти была предпринята уже в ноябре 1917 года. Однако вскоре местные русские рабочие подняли антибольшевистское восстание. В результате на территории Туркмении образовалась интернациональное демократическое коллаборационистское **Закаспийское временное правительство**, которое обратилось за помощью к Британии в соседнем Афганистане.


В 1920 году Красная Армия заняла Красноводск и временное



64. Сценка марок Туркменистана, к 140-летию основания Ашхабада, 2021г.

правительство было ликвидировано.

Основная часть территории Туркмении 7 августа 1921 года вошла в состав



65. Марка Туркменистана, памяти фирмы братьев Нобелей, 1994г.

Туркестанской Автономной Советской Социалистической Республики как Туркменская область. По национально-государственному размежеванию советских республик Средней Азии **27 октября 1924 года она была преобразована в Туркменскую Советскую Социалистическую Республику** (марка 67). Созданные в республике сельскохозяйственные кооперативы занимались главным образом хлопководством. Развивалась и ранее созданная нефтедобывающая промышленность. Проводилась борьба с неграмотностью при насаждении атеистической идеологии.

В 1954 году началось строительство в четыре очереди Каракумского оросительного канала, завершённое лишь в 1988 году. В 1967 был введён в эксплуатацию газопровод «Средняя Азия - Центр», по которому туркменский газ пошёл в центральные районы России.

В октябре 1990 Верховный Совет Туркменской ССР учредил пост президента республики. После ГКЧП 21 августа 1991 года Коммунистическая партия Туркмении продолжала действовать



66. Марка Туркменистана, к 118-летию начала добычи нефти братьями Нобель, 1994г.



67. Марка СССР, к 25-летию создания Туркменской ССР, 1949г.



68. Марка Туркменистана, к 1-ой годовщине независимости, през. С. Ниязов, 1992г.

легально и самораспустилась после референдума о независимости республики, состоявшегося 26 октября 1991 года.

Туркменистан обрел независимость, в стране

установился авторитарный режим Сапармурата Ниязова (марка 68), бывшего первого секретаря компартии Туркмении, получившего официальный титул Туркменбаши 22 октября 1993 года.

В 1994-1995 годы в стране рассматривался вопрос о преобразовании занимаемой С. Ниязовым высшей должности президента «Туркменбаши» в шаха и объявлении Туркменистана монархией, но это предложение было отвергнуто как Советом старейшин, так и соседними странами. Из названия государства «Республика Туркменистан» было исключено слово Республика, и **официальным названием страны стало «Туркменистан».**



69. Марка из малого листа Туркменистана, к 10-летию нейтралитета, монумент независимости с золотой статуей Туркменбаши, 2005г.

Культ личности Туркменбаши включал возведение золотых памятников (марка 69) и мечети Туркменбаши Рухы, переименование улиц, а также горных вершин и даже целого города, так Красноводск стал называться Туркменбаши. Оппозиция и свободный интернет были запрещены, введены цензура, «железный занавес» и слежка за гражданами и иностранцами. В декабре 1999 года, Сапармурат Ниязов был ненадолго объявлен пожизненным президентом.

Туркменистан поддерживает тесные и

разнообразные связи с соседними государствами - Ираном и Турцией (марка 70). В 1995 году Туркменистаном был принят закон о нейтралитете страны, к 10-летию которого был выпущен малый лист марок (марка 69).



70. Марка Туркменистана, к 5-летию независимости, С. Ниязов с президентами Ирана и Турции, 1996г.

После быстрой болезни и неожиданной для туркменского народа смерти Ниязова 21 декабря 2006 смена политической власти прошла внешне мирно. Решением совета безопасности Туркмении временным главой страны стал вице-премьер, министр здравоохранения Гурбангулы Бердымухамедов, который затем был избран вторым президентом Туркмении на выборах 11 февраля 2007 года. В стране было отменено большинство нововведений Туркменбаши, во многом упразднён культ его личности, авторитарный режим был несколько демократизирован и проведены прочие реформы. Очередные выборы состоялись 12 февраля 2017 года, Гурбангулы Бердымухамедов был снова избран президентом Туркмении.

В Туркмении проведена ограниченная приватизация, в основном, в сфере услуг. Промышленность, сельское хозяйство, энергетика, транспорт и связь по-прежнему составляют государственный сектор. Многие гос.услуги остаются бесплатными и зависят от бюджетных субсидий.


Располагая большими запасами природного газа в 15-20 трлн м³ и нефти 1,5-2 млрд тонн, Туркмения является четвёртым в мире экспортёром топливных ресурсов. В 2009 году был сдан в эксплуатацию газопровод «Туркмения - Китай» (марка 71), в 2010 году «Туркмения - Иран». Туркмения активно участвует в продвижении строительства газопровода «Туркмения - Афганистан - Пакистан - Индия» (ТАПИ) (марка 72).



71. Марка Туркмении, к вводу в действие газопровода в Китай, 2010г.



72. Марка из Малого листа Туркмении, к строительству газопровода ТАПИ, 2018г.



73. Марка-виньетка, к инаугурации президента С.Г. Бердымухамедова, 2022г.

Сердар Гурбангульевич Бердымухамедов; 22 сентября 1981 года рождения, туркменский государственный и политический деятель, стал Президентом Туркмении и Верховным главнокомандующим вооружёнными силами Туркмении 19 марта 2022 года (марка 73). Единственный сын второго президента Туркмении Гурбангулы Бердымухамедова. Выпускник Дипломатической Академии МИД РФ в 2011 году. В Москве состоялась встреча Сердара Бердымухамедова с президентом России Владимиром Путиным 10 июня 2022 года, в ходе которой президенты подписали Декларацию об углублении стратегического партнёрства между двумя странами, а также ряд документов о торгово-экономическом сотрудничестве.

Кыргызстан. История Кыргызстана неразрывно связана с историей Туркестана. Несмотря на географическую изолированность и труднодоступный горный ландшафт, территория современного Кыргызстана играла важную роль на Великом шёлковом пути. Данный регион занимал стратегическое положение между оседло-земледельческими районами Ферганской долины и Тянь-Шанем, куда на протяжении всей истории стремились воинственные кочевые народы. В VI веке н. э., вытеснив ирано-язычное население, тюркские кочевые племена начали заселять территорию современного Кыргызстана - богатый пастбищами и водными ресурсами регион.

Отсчет истории кыргызского народа на нынешней территории следует начинать с IX века с образования государства Караханидов и **принятием ислама населявшими его племенами. Самым древним городом Кыргызстана считается Ош (марка 74),** который уже в X веке был третьим по величине городом Ферганы, являясь точкой пересечения караванных путей из Индии и Китая в Европу, названных Великим шёлковым путём.

К моменту завоевания Туркестана киданями в XII веке, на территории современного Кыргызстана уже была сформирована единая этническая общность, которая разговаривала на тюркском языке, разделяла общую культуру и исповедовала ислам. Монголы, которые пришли на смену китайской династии Ляо в XIII веке, не встретили сопротивления со стороны местного населения. Известно, что монголы Чингисхана отличались веротерпимостью. На территории современного Кыргызстана были образованы монгольские государства Хайду, Чагатайский улус и Моголистан. В монгольский период истории кыргызские племена Восточного Туркестана и Алтая оказались в одном государстве на территории современного Кыргызстана. Так начался многоэтапный процесс переселения собственно кыргызских племен. Кыргызские племена проживали на стыке границ между империей Юань и северо-восточными рубежами Моголистана, располагавшийся между верховьями Сырдарьи и Иртышем. На рубеже XV-XVI веков по причине ослабления Моголистана, кыргызские племена при поддержке Ойратского ханства (дербен-ойрат т.е. «четыре лесных народа») окончательно оттеснили моголов из Тянь-Шаня,



74. Блок марок из малого листа Кыргызстана, к 3000-летию города Ош, 2000г.

окончательно оттеснили моголов из Тянь-Шаня,



75. Марка Кыргызстана, к 500-летию смерти Курманбека Баатыра, 2001г.

старые кочевья на Тянь-Шане, в Таласской и Чуйской долинах и в Иссык-Кульской котловине.

В начале XIX века весь Кыргызстан был завоеван Кокандским ханством. Север Кыргызстана был номинально подчинен Коканду и управлялся верховными манапами. В этот период прославился **Тайлак Баатыр, который в 1832-38 годы боролся с угнетением**



77. Марка Кыргызстана, к 220-летию со дня рождения Тайлака Баатыра, 2016г.



78. Марка Российской империи, гашение в Пишпеке, 1917г.

Ряд киргизских вождей сопротивлялись российскому завоеванию. Одним из мощных восстаний против кокандского хана Худояра, капитулировавшего перед Российской империей, было движение киргизского муллы Пулат-хана в Фергане в 1873-1876 годы. Южная Киргизия после разгрома Кокандского ханства в 1876 году была включена в состав Российской империи как Ферганская область. **В 1876 году завершилось присоединение Кыргызстана к Российской империи со столицей Пишпек (марка 78).** Северная Киргизия вошла в состав Семиреченской области с центром в городе Верный, с 1921 года - Алма-Ата. Процесс присоединения привел к постепенному изменению экономического и хозяйственного уклада киргизов. Началось изучение географии, природы, истории и культуры киргизского народа, что является прогрессивным явлением.

В июле 1916 года император Николай II подписал указ о привлечении инородческого населения империи для работ по устройству оборонительных сооружений и военных сообщений в районе действующей армии. Так началось Туркестанское восстание 1916 года. Восстание было жестоко подавлено. Часть киргизов бежала в Китай от царских карателей.

Октябрьская социалистическая революции в Петрограде в 1917 году была неоднозначно встречена на территории современной Киргизии. Известно, что не только русские шахтёры, но «феодалная верхушка» киргизских племён поддержала революцию. Однако русские поселенцы-крестьяне проходили по номинации «кулаков» и восстали против политики продразвёрстки в 1918

сформировали единую этнополитическую организацию, объединили местные тюркские и могольские племена и **передали данному объединению этноним «кыргыз».** Курманбек Баатыр - историческая фигура, жившая в XVI-XVII веках. Он боролся с калмыцким дворянством за землю киргизов и стал национальным героем, погибшим за свободу своей страны (марка 75).

В XVII-XVIII веках вся территория современного Кыргызстана попала в зависимость от Джунгарского ханства, что заставило киргизов мигрировать в соседние районы Ферганы и Восточного Туркестана. **Небольшая часть осталась на берегах Иссык-Куля** (марка 76), признав свою зависимость от джунгаров.

Годы вторжения джунгаров относятся к самым тяжёлым временам истории киргизов и казахов. После падения Джунгарского ханства и истребления джунгар войсками Империи Цин, киргизы вновь стали возвращаться на свои



76. Марка Кыргызстана, озеро Иссык-Куль, 1992г.

кыргызов манапами и был убит в Нарыне (марка 77). **Кыргызское ханство** - временное государственное образование, существовавшее в 1842-1854 годы в северной части территории современной Киргизии. Оно было провозглашено после объединения ряда северо-киргизских племён. В 1844 году киргизы во главе с Ормон-ханом захватили кокандский город Пишпек. В 1854 году началась война между Ормон-ханом и верховным манапом казахского племени бугу Боромбай - бием. Ормон-хан напал на владения Боромбая на Иссык-Куле, но потерпел поражение и был пленён, а потом убит. Смерть Ормон-хана привела к полному распаду Кыргызского ханства.

В 1855-1863 годы территория современной северной Киргизии была отвоёвана у Кокандского ханства отрядами полковника Черняева и вошла в состав Российской империи.



Карта современного Кыргызстана с аэропортами.

году. Восстание было подавлено, а территория современной Киргизии была включена в состав Советского Туркестана с административным центром в Ташкенте.

По принципу национально-государственного размежевания советских республик Средней Азии в 1924 году была образована Кара-Киргизская, а с 25 мая 1925 года - Киргизская автономная область в составе РСФСР. 1 февраля 1926 года она была преобразована в Киргизскую АССР, а **5 декабря 1936 была выделена из состава РСФСР и названа Киргизской ССР** (марка 79).

Киргизская ССР входила в состав СССР с 1936 по 1991 год. **Столицей был город Фрунзе (бывший Пишпек), переименованный 5 февраля 1991 года в Бишкек** (марка 80). Эпоха социализма преобразила Кыргызстан, сделав его индустриально-аграрным. В Киргизию было направлено несколько десятков тысяч рабочих и инженеров с ленинградских и других заводов. Были построены



79. Марка СССР, к 15-летию Киргизской ССР, 1941г.



80. Марка Кыргызстана, Бишкек, мэрия, 2001г.

школы для борьбы с неграмотностью. Как и другие тюркские народы СССР за короткий период времени кыргызы трижды сменили алфавит: с арабского на латиницу, а с латиницы на кириллицу. Для подготовки учителей были открыты педагогические вузы. Поднялся материальный уровень жизни населения. Вместе с несомненными позитивами, советский период отмечен негативами тоталитарного режима, приведшего к трагедии многих человеческих судеб.

Во время Великой Отечественной войны в действующую армию было направлено 360 тыс. кыргызстанцев, которые сражались на всех фронтах, 73 были удостоены звания Героя Советского Союза (марка 81). Кыргызстан стал надежным бастионом единого военно-хозяйственного организма СССР, эвакуированные предприятия не только восстановились, но и расширили свою производственную мощность.

В Киргизской ССР были отмечены киргизско-узбекские столкновения, кульминацией которых стала Ошская резня 1990 года. В октябре 1990 года представители Демократического движения во время заседания Верховного совета Киргизской ССР объявили политическую голодовку с требованиями отставки руководства республики, ослабления власти Москвы, принятия декларации о суверенитете и свободе печати, избрания президента республики тайно и на альтернативной основе и так далее. **Для урегулирования ситуации на пост первого президента республики был выдвинут академик Аскар Акаев** (марка 82). 15 декабря 1990 года была принята Декларация о государственном



81. Малый лист Кыргызстана, к 50-летию Великой Отечественной войны, памятник вечным огнем в Бишкеке, 1995г.



82. Марка из малого листа Кыргызстана, к 10-летию независимости, през. Аскар Акаев, 2001г.

суверенитете республики. После Августовского путча в Москве, **31 августа 1991 года Верховный Совет Киргизской ССР провозгласил независимость Кыргызстана** (марка 82). В марте 1992 года Кыргызстан вступил в Содружество Независимых государств (марка 83).

Организация Договора о коллективной безопасности берет свое начало с заключения Договора о коллективной безопасности, который был подписан в Ташкенте (Узбекистан) 15 мая 1992 года главами Армении, Казахстана, Киргизии, России, Таджикистана и Узбекистана (марка 84). Позднее к нему присоединились Азербайджан, Белоруссия и Грузия (1993 год). Договор вступил в силу по завершении процедур национальной ратификации 20 апреля 1994 года. В 1999 году при продлении действия Договора из его состава по разным причинам вышли Азербайджан, Грузия, Узбекистан. В Москве 14 мая 2002 года Советом коллективной безопасности было принято Решение о придании Договору о коллективной безопасности статуса международной региональной организации. 7 октября 2002 года утвержден Устав ОДКБ. В декабре 2003 году Устав ОДКБ был зарегистрирован в Секретариате ООН. **А в 2004 году Организация получила статус наблюдателя в Генеральной Ассамблее ООН.**



83. Марка Кыргызстана, к 10-летию вступления в СНГ, 2001г.




84. Блок марки Кыргызстана, к 25-летию подписания ОДКБ, 2017г.

для поддержки американских войск в Афганистане. База была выведена в 2014 году и возвращена Российской армии.

Страна превращалась в крупную перевалочную базу экспорта афганских наркотиков. Ключевым центром киргизской наркоторговли стал древний город Ош, где проживало значительное узбекское меньшинство. Первым симптомом кризиса стали Аксыйские события 2002 года массовых протестов. Затем произошла «Тюльпановая революция» 24 марта 2005 года, завершившая 15-летнее правление Аскара Акаева. Новому президенту, Курманбеку Бакиеву, не удалось стабилизировать положение в стране. Бакиев был свергнут во время очередной революции 7 апреля 2010 года. Власть перешла временному правительству во главе с лидером прошлой революции Розой Отунбаевой. Столкновения между сторонниками новой и старой власти спровоцировали межэтнический конфликт между киргизами и узбеками на юге страны, в ходе которого погибло свыше 200 человек, а сотни тысяч узбеков покинули страну.

30 октября 2011 года прошли выборы президента, из 16 кандидатов победу одержал Алмазбек Атамбаев. С тех пор в 2014 и 2016 годах Кыргызстан оставался относительно стабильным и даже принимал два фестиваля «Всемирные игры кочевников». А.Атамбаев неоднократно представлялся пророссийским политиком. Он поддерживал членство Кыргызстана в Евразийском Таможенном и Экономическом Союзе (марка 86) и обеспечил вывод американской военной базы из страны в 2014 году. Он считал необходимыми более тесные экономические отношения с Россией, в которой временно трудятся около 500 тысяч граждан Кыргызстана; вместе с тем он выражал желание добиться большей экономической и энергетической независимости от нее.

Китай продвигает проект «Нового шёлкового пути» не просто как



87. Малый лист Кыргызстана, к проекту «Великий шелковый путь», 2017г.

выборах 28 января 2021 года президентом Кыргызстана был избран Садыр Нургожоевич Жапаров.

Нелепин В.Ф.
г. Санкт-Петербург
www.vladnel.com

5 мая 1993 года была принята первая Конституция Республики Кыргызстан, которая закрепляла президентскую форму правления (марка85). Подобно России, Кыргызстан пережил этап конфронтации между президентом и прокоммунистическим парламентом.

В 2001 году в Кыргызстане была размещена американская авиабаза Манас



85. Марка Кыргызстана, 5-летию конституции, 1998г.



86. Марка Кыргызстана, к 5-летию вступления в ЕАЭС, 2015г.

и древнего Шёлкового пути, транспортного маршрута между Востоком и Западом, но как масштабное преобразование всей торгово-экономической модели Евразии, и в первую очередь - Центральной и Средней Азии. Китайцы называют эту концепцию «один пояс - один путь» (марка 87).

Но возникшие вновь протестные массовые выступления в стране в 2020 году привели к отставке президента и правительства, а на внеочередных выборах Садыр Нургожоевич

Редакция 16.01.2024г.