

История стран Среднего Востока в почтовых марках

Термин «Средний Восток» (англ. *Middle East*) возник в 1850-е годы в Британской Индийской администрации. Однако большую известность он приобрёл благодаря американскому военно-морскому теоретику Альфреду Тайеру Мэхэну, применившему этот термин в 1902 году для обозначения «области между Аравийским полуостровом и Индией». В то время Британская и Российская империи боролись за влияние в центральной Азии (это соперничество получило название Большая игра). Мэхэн осознавал значение не только самого региона, но и его сердца — Персидского залива. Он назвал окружающий Персидский залив регион Средним Востоком, считая его вторым по важности после морского прохода - Суэцкого канала. Британцы должны были контролировать этот канал, чтобы предотвратить продвижение русских в направлении Британской Индии. На территории стран Среднего Востока найдены месторождения многих видов минерального сырья. Обнаружены месторождения нефти, наибольшие по количеству запасов в мире, главным образом в бассейне Персидского залива и Каспийского моря. **По запасам нефти, природного горючего газа и самородной серы Средний Восток занимает первое место в мире.** Значительны также запасы цинковых руд, барита, боратов, лития, корунда, ртути, асбеста, фосфоритов, железной руды, калийных солей, свинца, вольфрама, меди, пирита, сурьмы, флюорита, целестина, бирюзы, лазурита и других полезных ископаемых. **К странам Среднего Востока относятся: Бахрейн, Иран, Йемен, Кувейт, Катар, Оман, Саудовская Аравия, Объединенные Арабские Эмираты.**

По историческому развитию и географическому расположению их часто смешивают со странами Ближнего Востока, в которые входят: Египет, Ирак, Израиль, Иордания, Кипр, Ливан, Палестина, Сирия, Турция. Автор отразил историю этих стран в другой статье.

Древнейшая история стран этого региона не может не вызывать уважения. Но в данной статье она лишь упоминается в связи с ее влиянием на события уже новейшего времени. В средние века на территории Среднего Востока образовалась Османская империя как преемница Арабского Халифата. В 632 году был основан Арабский Халифат со столицей в Медине, охвативший практически всю территорию Аравийского полуострова. В результате завоеваний и добровольных присоединений к IX веку арабское государство превратилось в огромную империю. Собственно Османская империя была создана в 1299 году тюркскими племенами Османа I в северо-западной Анатолии. В 1453 году после падения Константинополя Османское государство стало именоваться империей. Контролируя Средиземноморье, Османская империя являлась связующим звеном Европы и стран Востока на протяжении шести веков. Поражение Османской империи в ходе Первой мировой войны в значительной степени было вызвано Арабским восстанием, которое сыграло роль пятой колонны. Лоуренс Аравийский сыграл решающую роль в координации восстания. В 1916 году восстал шериф Мекки Хусейн бен Али. Первым его успехом стало взятие Джидды. 29 октября 1923 года, вскоре после подписания Лозаннского мирного договора 24 июля 1923 года, было провозглашено создание Турецкой Республики, являвшейся преемницей Османской империи.



Карта Османской империи в начале XIX века

Собственно Османская империя была создана в 1299 году тюркскими племенами Османа I в северо-западной Анатолии. В 1453 году после падения Константинополя Османское государство стало именоваться империей. Контролируя Средиземноморье, Османская империя являлась связующим звеном Европы и стран Востока на протяжении шести веков.

Поражение Османской империи в ходе Первой мировой войны в значительной степени было вызвано Арабским восстанием, которое сыграло роль пятой колонны. Лоуренс Аравийский сыграл решающую роль в координации восстания. В 1916 году восстал шериф Мекки Хусейн бен Али. Первым его успехом стало взятие Джидды. 29 октября 1923 года, вскоре после подписания Лозаннского мирного договора 24 июля 1923 года, было провозглашено создание Турецкой Республики, являвшейся преемницей Османской империи.

3 марта 1924 года был окончательно ликвидирован Османский халифат. Полномочия и обязанности халифата были переданы Великому национальному собранию Турции. Территории, ранее входившие в состав Османской империи, стали захватывать Европейские державы – Британия, Франция, Италия (см. статью автора по Ближнему Востоку).

Саудовская Аравия. В начале XIX века главой вновь созданного Саудитского государственного образования стал Турки ибн Адаллах ибн Мухаммед ибн Сауд, представитель боковой ветви Саудитов; его резиденцией стал Эр-Рияд. В 1834 году Турки скончался, власть унаследовал бежавший из египетского плена сын Фейсал. Под правлением Саудитов эмират постепенно усиливался, подавляя восстания племён и заставляя соседние государственные образования платить ему дань. Будущий



Политическая карта Среднего и Ближнего Востока в наше время.

основатель саудовской аравийской империи Абдул-Азиз ибн Абдурахман Аль Сауд был из семьи Саудов. В 1902 году 22-летний Абд аль-Азиз начал свои многочисленные войны с захвата Эр-Риادا. В 1904 году эмир Эр-Риادا Рашиди обратились за помощью к Османской империи. Те ввели свои войска, но на сей раз потерпели поражение и удалились. В 1912 году Абд аль-Азиз захватил весь эмират Неджд с Эр-Риадом (марка 1). Во время Первой мировой войны в июне 1916 года мекканский шериф Хусейн ибн Али аль-Хашими призвал арабское население начать восстание против турок. 2 ноября 1916 года собрание арабских эмиров провозгласило Хусейна королём арабской нации. Тогда же в Мекке было образовано арабское правительство, ключевые посты в котором занимали его сыновья. Король Хусейн ибн Али решил объединить под своей властью Аравийский полуостров. Но он встретил противника в лице эмира Неджда Абд аль-Азиза ибн Сауда. В мае 1919 года сын Хусейна Абдалла захватил Турабу, но через несколько дней недждийцы атаковали его отряд и наголову разбили. Саудиты готовились напасть на Хиджаз, но в июне британцы вступились за своего союзника Хусейна, потребовав от Абдул-Азиза ибн Сауда оставить Турабу и Эль-Хурму. Британские войска прибыли в Джидду, и Саудиты вынуждены были отступить. В 1920 году, используя сильную поддержку британцев, стремящихся утвердиться на территории осколков Османской империи, Абдель Азиз окончательно разбил Рашиди.

Хиджа́з - территория на западе Аравийского полуострова, часть Саудовской Аравии. Историческое место возникновения ислама, здесь находятся священные города мусульман Мекка и Медина, а также столица Джидда. В 1916 году было образовано независимое королевство Хиджаз (марка 2). Оно возникло в результате восстания арабских племён против Османской империи. Первым королём Хиджаза был Хусейн бен Али (1916-1924 годы).



1. Марка Королевства Неджд, 1925г.



2. Марка эмирата Хиджаз, 1922г.



3. Марка королевства Неджд и Хиджаз, 1929г.



4. Марка Эмирата Нижней Асии, 1914г.

В 1925 году силами Абдель Азиза ибн Сауда была захвачена Мекка и весь Хиджаз. В результате этого захвата было создано объединённое **Королевство Неджд и Хиджаз** (марка 3).

Эмират Асир (*Нижний Асир*) (марка 4 и рис.8) — государство, существовавшее в 1910-1934 годах на территории современной провинции Асир Саудовской Аравии, а также ряда других областей. Столицей эмирата был город Саба.



Карта-схема
Эмирата Нижний
Асир, 1923-34гг.

После захвата саудитами Асира, Эль-Хасы и Катифа 23 сентября 1932 года королевство Неджд и Хиджаз было **переименовано в Саудовскую Аравию** (марка 5). Абд аль-Азиз стал королём государства. В марте 1938 года в Саудовской Аравии были открыты колоссальные нефтяные месторождения. Из-за начала Второй мировой войны их разработка началась лишь в 1946 году и к 1949 году в стране уже была хорошо налаженная нефтяная индустрия. **Нефть стала источником богатства и процветания государства** (марка 6). Ежегодно в Мекку направляются миллионы паломников, **исполняя Хадж** (марка 7). В стране бурно развиваются современные отрасли промышленности, в том числе благодаря **развитию системы связи и телекоммуникаций** (марка 8).



5.Марка Королевства
Саудовская Аравия,
1934г.



6.Марка Королевства
Саудовская Аравия,
нефтехранилища,
1966г.



7.Марка Кор. Саудовской
Аравии, Кааба в Мекке, 1976г.



8.Марка Кор. Саудовская
Аравия, система связи и
телекоммуникаций, 1981г.

Отель «Shubra Palace» расположен на одной из крупнейших улиц города, называемой **Шубра-стрит, в Таифе** (марка 9), Саудовская Аравия, и использовался королевской семьей в качестве своей летней резиденции. Дворец был назван в честь другого дворца, построенного в Каире, Египет. Изначально здание представляло собой двухэтажный дом, который был построен в 1858 году, но в 1905 году его отреставрировали, добавив еще два этажа. **В 1995 году, почти через 150 лет после своего создания, дворец был преобразован в музей наследия.**



9. Марка Кор. Саудовской Аравии, вид
дворца Шубра в Таифе, 1984г.



10.Марка Кор. Саудовской
Аравии, правящая семья,
2015г.

Саудовская Аравия является ключевым членом в таких организациях как Лига арабских государств, Совет сотрудничества арабских государств Персидского залива, Организация Исламского сотрудничества, Организация стран-экспортёров нефти.

В настоящее время страной управляет король -

Салман бен Абдул-Азиз, один из младших сыновей основателя королевства Абдул-Азиза ибн Абдуррахмана, умершего в 1953 году, и сыновья нынешнего короля Мухамед бин Салман (слева), Мохамед бен Найев бин Абдул-Азиз (справа) (марка 10).

СССР был первой неарабской страной, признавшей в 1926 году Королевство Саудовская Аравия. В феврале 2021 опубликовано Соглашение между Правительством Российской Федерации и Правительством Королевства Саудовская Аравия о военном сотрудничестве.

Иран. Историю Ирана часто делят на два периода: домусульманский и мусульманский. Исламизация иранского общества привела к фундаментальным изменениям его культурной, социальной и политической структуры. Однако и после принятия ислама прежние духовные ценности отнюдь не исчезли. Более того, они оказали сильное влияние на зарождающуюся в стране новую культуру, которую ряд ученых называет иранским исламом. В современном Иране сохраняются многие домусульманские традиции и обряды.

Ислам пришёл в Иран с арабскими завоевателями в VII веке, что привело к вытеснению из Персии зороастризма. Только в 1501 году шах Исмаил I утвердил шиитский ислам государственной религией Империи Сефевидов. Персия пережила несколько столетий войн и восстаний. В 1846 году Персия заключила договор с Россией. Россия получила большие торгово-промышленные права и право постоянно держать военные суда в Реште и Астрабаде. **Следующий шах - Настреддин-шах Каджар** (марка 11), после поездок в Европу (1873, 1878, 1889 годы), произвел некоторые нововведения и под конец заслужил ненависть мулл, как неверный и как деспотичный сократитель их прав, за что был убит. В результате протеста аристократии, духовенства и интеллигенции его сын **Мозафереддин-шах** был вынужден **принять конституцию в октябре 1906 года и создать меджлис (парламент)** (марка 12). **Шах умер через 40 дней после принятия конституции от сердечного приступа** (марка 13).



11.Марка Персии, Настреддин-шах Каджар 1882г.



12.Блок марок Ирана, к 100-летию принятия конституции, 2006г.

Почтовые марки стали выпускаться в Персии только в 1865 году. В 1902 году были выпущены **местные марки для Тегерана и Тебриза** (марки 14 и 15), а также **Мешхеда** (марка 16). В 1912 году выпущены служебные марки для провинции **Внутренний Азербайджан** (марка 17).

В 1907 г. было заключено британо-русское соглашение о разделе Ирана на сферы влияния, согласно которому Иран делился на три части: Северный Иран (Россия), Центральный (нейтральный и открытый Германии) и Южный (Англия). На престол в январе 1907 года, после смерти отца, вступил Мухаммед Али-шах. При вступлении на престол он обещал соблюдать конституцию, дарованную его отцом в 1906, чего, однако, не выполнил. **24 июня 1908 г. Мухаммед Али совершил переворот, с помощью Персидской казачьей бригады разогнав меджлис** (марка 18).



13.Марка Персии, Мозафарад-Дин-шах, 1906г.



14.Марка Персии для Тегерана, 1902г.



15.Марка Персии для Тебриза, 1902г.



16.Марка Мешхеда, выпуск Виктора Кастейна, 1902г.



17.Марка Персии для Внутреннего Азербайджана, служебная, Ахмад-шах, 1912г.



18.Марка Персии, Мухаммед али-шах, 1908г.

Персидская казачья бригада (марка 19) - кавалерийское соединение по образцу терских казачьих частей, существовавшее в Персии в 1879 - 1920 годы. Персидский шах Настреддин-шах Каджар направился в 1878 году в свою вторую поездку в Европу. Сопровождавшие его по российскому Закавказью казаки произвели на него огромное впечатление своей формой, экипировкой и джигитовкой. Шах обратился к наместнику Кавказа Великому князю Михаилу Николаевичу с просьбой направить в Персию русских офицеров для создания и обучения персидской кавалерии. Российские власти эту просьбу удовлетворили, рассматривая это как

возможность усилить российское влияние в Персии. Обучение личного состава осуществляли военные инструкторы из состава русской военной миссии, а командиром бригады был российский офицер, получавший жалование от российского правительства. С 1884 года в составе бригады появилась артиллерийская батарея, позднее - пехота. В задачи бригады входила охрана шаха и высших должностных лиц Персии, караульная служба при консульствах, дипломатических миссиях, министерствах, арсеналах, отделениях банков, подавление беспорядков в стране и взимание налогов с населения. В 1916 году бригада была **переформирована в дивизию**. С 1900 года в бригаде служил **будущий шах Ирана Реза-хан**, который в 1920 году под давлением англичан сместил русского командующего и занял его место.

После Октябрьской революции 1917 года большинство офицеров дивизии сражались на стороне Белого движения. В конце 1917 года в персидском порту Энзели с целью «советизации» российской дивизии в Персии высадился десант матросов-большевиков под командованием Ф.Раскольникова. Однако этот отряд был окружён подразделениями Персидской казачьей дивизии и был вынужден вернуться в Россию. Российские войска были выведены из Персии в конце 1917 - начале 1918 г. С 1918 года дивизия содержалась на средства английской миссии. В связи с опасениями нового вторжения советских войск в Персию части Персидской казачьей дивизии вплоть до начала 1920 г. патрулировали побережье Каспийского моря. В начале 1920 года Персидская казачья дивизия, в составе которой на тот момент насчитывалось до 120 русских военных инструкторов, была расформирована.



19. Марка Персидской казачьей дивизии, 1920 г.



20. Марка Персии для британской оккупации Бушира, Ахмад-шах, 1915 г.



21. Марка Гилянской Советской республики, 1920 г.

В 1908 году в Персии была обнаружена нефть, что вызвало особенный интерес Британии к региону. Во время Первой мировой войны Персия была оккупирована Британией и Россией, но осталась нейтральной. Тем не менее, на её территории происходили бои между войсками стран Антанты (Российская империя, Британская империя) с одной стороны и войсками Османской империи - с другой.

Британская почта в Бушире -

почтовая служба создана военной администрацией Великобритании в 1915 году при оккупации иранского порта Бушир во время Первой мировой войны. Несмотря на нейтралитет Персии, это была вторая оккупация британцами Бушира. Первая оккупация произошла в 1857-56 годах в ходе англо-иранской войны также из-за опасения немецкого влияния. **Для оккупированного Бушира в течение нескольких месяцев 1915 года издавались почтовые марки (марка 20).**

17 мая 1920 г. из Баку в Энзели направилась Волжско-Каспийская военная флотилия под командованием Федора Раскольникова и Серго Орджоникидзе. В Энзели находились корабли, уведённые Русской армией из российских портов. На следующий день флотилия выдвинула ультиматум британским войскам, занимавшим Энзели, а по его истечении начались боевые действия, в результате которых британцы и белогвардейцы отступили, а Советская Россия получила контроль над кораблями.

Отряды дженгалийцев под командованием националиста Мирзы Кучек-хана воспользовались ситуацией и 4 июня 1920 г. взяли город Решт - столицу остана Гилян. **5 июня, после переговоров с советскими представителями, была провозглашена Гилянская Советская республика (марка 21).**

20 сентября 1920 г., захватив уведённый Русской армией флот, правительство РСФСР приняло решение о сворачивании своей военной операции в Персии и приступило к переговорам с шахским правительством. 26 февраля 1921 г. был заключён советско-иранский договор о постепенном выводе советских войск. Советские войска начали покидать Гилян в апреле и полностью были выведены к 8 сентября 1921 года. В Гилянской республике началась гражданская война. 2 ноября, пользуясь смутой, её заняли войска персидского правительства и республика была ликвидирована.

В 1913 году в **Персидском Восточном Курдистане** началось восстание (марка 22, не попала в обращение), которое было быстро подавлено.

Азадистан (азерб. *Azadistan*, буквально Страна Свободы) — государство, провозглашённое на территории Иранского Азербайджана в начале 1920 года (марка 23, не попала в обращение) Демократической партией, возглавляемой Шейхом Хиябани, и

просуществовавшее до сентября 1920 года, когда движение было подавлено войсками Тебризской национальной гвардии и Тебризских казаков.

10 октября 1921 года курды объявили о создании Королевства Курдистан со столицей в Сулеймании (Мосульский вилайет Ирака) на границе с Ираном, с частью его территории. Королём Курдистана стал Махмуд Барзанджи. Год спустя в курдских районах северного Ирака были обнаружены богатые месторождения нефти, из-за которых западные страны отказали в поддержке независимому Курдистану. Видимо, это сыграло решающую роль, т.к. для эффективной нефтедобычи британцы нуждались в стабильной и прочной государственной власти, которую племенные княжества обеспечить не могли. В ответ на это в сентябре 1922 года курды вновь провозгласили независимое Королевство Курдистан (марка 24, не попала в обращение). Согласно Лозаннскому мирному договору от 1923 года Курдистан был разделён между Турцией, Францией и Великобританией. В июле 1924 года британские войска ликвидировали Королевство Курдистан.

В 1921 году в Персии происходило противостояние российских эмигрантских, советских и британских войск. Русскими эмигрантами были выпущены марки «Оккупация внутреннего Азербайджана» британскими войсками (марка 25, не попала в обращение).



22.Марка Персии, выпущенная повстанцами Курдистана, Ахмад-шах, 1913г.



23. Марка Азадистана, 1920г.



24.Марка Королевства Курдистан, 1923г.



25.Марка Британской оккупации внутр. Азербайджана на марках Российской империи, 1921г. (?)



26.Марка Персии в честь нового шахиншаха Реза-хана Пехлеви, 1926г.

В 1921 году, в разгар смуты и внешней интервенции, иранский офицер Реза-хан с помощью Персидской казачьей бригады с боями занял столицу Тегеран, и был назначен Ахмад-шахом военным губернатором и главнокомандующим, а через некоторое время - военным министром. В 1923 году Пехлеви был назначен премьер-министром. Используя своё положение и авторитет, он подготовил свержение династии Каджаров. Учредительная ассамблея меджлиса 31 октября 1925 года объявила о низложении Ахмад-шаха Каджара. 12 декабря 1925 года Реза-хан Пехлеви был провозглашён новым шахиншахом Ирана (марка 26).



27.Марка Ирана, шахиншах Реза Пехлеви, 1936г.

В 1935 году Реза Пехлеви потребовал, чтобы иностранные государства стали официально использовать самоназвание государства - Иран (марка 27), вместо употреблявшегося до того названия Персия.

В 1941 году в ходе Второй Мировой войны Реза Пехлеви попытался отказать Великобритании и СССР в размещении их войск на территории Ирана. Но британские и советские войска вторглись в Иран. Иранская операция, также Англо-советское вторжение в Иран имела кодовое наименование - «Операция „Согласие“» - вооружённый конфликт между Великобританией (включая индийские колониальные войска), Австралией и СССР, с одной стороны, и Шахиншахским Государством Иран, с другой стороны, произошедший 25 августа - 17 сентября 1941 года. Вторжение застало Иранское государство врасплох. По Персидскому коридору в период Второй мировой войны в Советский Союз были доставлены до 34 % грузов по программе ленд-лиза.

Операция проводилась с целью обеспечения безопасности иранских Абаданских нефтяных месторождений и налаживания путей снабжения Советского Союза (Персидский коридор), ведущего военные действия против стран «оси» и их союзников. Несмотря на занятое Ираном положение нейтралитета, Реза Пехлеви считался Антигитлеровской коалицией союзником нацистской Германии. Вторжение началось 25 августа 1941 года из Персидского залива силами ВМФ Великобритании и Австралии, сухопутных и военно-воздушных частей и соединений

вооружённых сил Британской империи. С Южного Кавказа при поддержке авиации и Каспийской военной флотилии в северную часть Ирана вошли 44-я, 47-я армии Закавказского фронта, находившегося под командованием генерала Дмитрия Козлова и 53-я армия САВО. В операции приняли участие около тысячи танков Т-26. Застигнутые врасплох иранцы не оказали сопротивления. Узнав о поражениях на всех фронтах, уже 29 августа, шах приказал сложить



28. Марка Персии, шлюп «Паланг», к 10-летию захвата власти шахом Пехлеви, 1935г.



29. Марка Ирана, шахиншах Мухаммед Реза Пехлеви, 1951г.

оружие и сдаваться в плен. Британский шлюп «Шорхэм» открыл 25 августа огонь в Персидском заливе по иранскому шлюпу «Паланг» (перс. «Леопард») и первым залпом потопил его (марка 28).

16 сентября 1941 г. Реза Пехлеви отрекся от престола и шахом стал его сын Мухаммед Реза Пехлеви (марка 29). В 1942 году союзники приняли соглашение о суверенитете Ирана. Однако СССР вывел войска только в мае 1946 года, контролируя длительное время провинции Восточный и Западный

Азербайджан. На территории, занятой советскими войсками, вплоть до их вывода существовали непризнанные государственные образования - Мехабадская Республика (курдская) и Южный Азербайджан - «Демократическая Республика Азербайджан» в Тебризе (с ноября 1945 по ноябрь 1946 года). Обе республики были ликвидированы войсками Ирана в декабре 1946 года. Многие руководители уничтоженного государства нашли убежище в Азербайджанской ССР.

С начала XX века добычу нефти в Иране контролировал английский капитал. Основанная на крайне невыгодной Ирану концессии британского бизнесмена Уильяма Д'Арси британско-иранская Англо-персидская нефтяная компания (АИНК, с 1954 года – (BP) British Petroleum Company) уклонялась от выплат Ирану доли в добыче иранской нефти. Не меньший урон экономике Ирана наносило освобождение АИНК от подоходного налога и таможенных пошлин. Даже сам Иран не получал достаточно нефти для собственного потребления, а потому был вынужден импортировать её из Советского Союза.



30. Марка Ирана, к национализации Абаданского НПЗ, 1953г.



31. Марка Ирана, к национализации нефтепроводов от Абаданского НПЗ, 1953г.

15 марта 1951 Меджлис Ирана принял решение о национализации нефтяной промышленности Ирана, а 20 марта это одобрил сенат. После волны уличных протестов, кабинет министров 27 апреля 1951 года подал в отставку. На следующий день, 28 апреля, новым премьер-министром был назначен Мохаммед Мосаддык, а Меджлис единогласно проголосовал за закон о национализации

нефтяной промышленности (марки 30 и 31). Нарастал политический кризис с конфликтом между Мосаддыком (потомком правившей до Пехлеви династии Каджаров - марка 11) и сторонником ограничения шахской власти) и старыми элитами, группировавшимися вокруг шаха Мохаммеда Резы Пехлеви. Действия Ирана вызвали бурю возмущения в правящих кругах и СМИ Великобритании. Началась прямая конфронтация: 26 мая 1951 года британцы подали дело на рассмотрение Международного суда ООН в Гааге. Иностранные державы перестали покупать иранскую нефть, а Иран не мог самостоятельно её продавать. Абаданский нефтеперерабатывающий завод, один из крупнейших в мире, закрылся. Работа на национализированных предприятиях не налаживалась, так как АИНК запретила британским специалистам сотрудничать с иранскими властями, а у тех не хватало квалифицированного персонала. Уровень добычи нефти в Иране упал с 666 тыс. баррелей в день в 1950 году до 20 тыс. - в 1952 году. Абаданский кризис был усугублен морской блокадой торговых путей Королевским ВМФ Великобритании. 22 октября 1952 года Иран разорвал дипломатические отношения с Великобританией. После чего Великобритания обратилась с жалобой в Совет Безопасности ООН, однако принятию лондонского проекта резолюции воспрепятствовали СССР и Индия. Мосаддык попытался было договориться о поставках иранской нефти с СССР, но из-за отсутствия в то время у Советского Союза мощного флота нефтеналивных танкеров этого сделать не

удалось. Операция государственного переворота была начата в августе 1953 года. Стартовала мощная информационная кампания против Мосаддыка, которого обвиняли в коррупции, антимонархических, антиисламских и прокоммунистических взглядах.




32. Марка Ирана, к возвращению шаха Р. Пехлеви, 1954г.



33. Марка Ирана, 12-летие Белой революции, 1975г.



34. Марка Исламской Республики Иран, к революции, 1979 г.



35. Марка Ирана к кончине аятоллы Рухолла Хомейни, 1989г.



36. Марка Ирана к захвату в 1979г. посольства США, 1988г.

Шах Мохаммед Реза Пехлеви с супругой выехал 11 августа в свою летнюю резиденцию на берегу Каспийского моря. В тот же день в город вошли отряды будущего премьера Ф. Захеда и правительство Мосаддыка было свергнуто после короткого боя, а сам он был арестован. **Шах торжественно вернулся из Италии 22 августа 1954 года, а у власти утвердилось правительство генерала Ф. Захеда** (марка 32). Дипломатические отношения с Великобританией были восстановлены 5 декабря 1953 года. Было заключено соглашение 10 апреля 1954 года об образовании международного консорциума для разработки иранской нефти, включавшего BP, пятёрку американских компаний (Gulf Oil, Socal, Esso, Socony, Texaco), а также британско-голландская Royal Dutch/Shell. Компания BP получила 25 млн фунтов стерлингов компенсации от иранского правительства и 214 млн фунтов от Международного нефтяного консорциума.

В первой половине XX века значение ислама в политике Ирана было минимальным. **Однако Белая революция 1963 года** (марка 33), **вестернизация и насильственная деисламизация, проводимые шахом Мохаммадом Резой Пехлеви с участием министров - этнических азербайджанцев из общины бахаи, привели к радикализации иранского общества и Исламской революции 1979 года. Иран был преобразован в исламскую республику. К власти в Совете Исламской Революции и в должности главы государства - рахбара пришли представители духовенства шиитов-двунадесятников** (марка 34).

В то же время меджлис и глава исполнительной власти, президент, неоднократно избирались демократическим путём. И президент, и большинство меджлиса выбирались из числа людей, не одобрявших рахбаром. **16 января 1979 года шахиншах Мухаммед Реза Пехлеви бежал из Ирана вместе со своей семьёй. При большом энтузиазме народа 1 февраля в Тегеран вернулся видный шиитский богослов, бывший в опале во время правления шахского режима и изгнанный из страны - идеолог революции, аятолла Рухолла Хомейни. Он скончался 3 июня 1989 года** (марка 35) и был похоронен в мавзолее, расположенном в 8 км к югу от Тегерана.

4 ноября 1979 радикально настроенные студенты захватили посольство США в Тегеране, взяв 52 сотрудника посольства в заложники (марка 36). В обмен на освобождение дипломатов Иран потребовал выдачи шаха, который скрылся в Соединённых Штатах. Министр иностранных дел Садек Готбзаде, пытавшийся урегулировать ситуацию, впоследствии был обвинён в заговоре против Хомейни и расстрелян. США не выдали шаха и наложили на Иран санкции, большинство из которых действуют по сей день. 24 апреля 1980 года американцы попытались освободить персонал своего посольства, но потерпели крах. **В июне 1980 шах скончался.** В день вступления в должность Рональда Рейгана американские заложники были освобождены при посредничестве президента Алжира.

После Исламской революции 1979 года верхняя палата парламента была распущена, а Национальный консультативный совет переименован в Исламский консультативный совет (марка 37).

Депутаты парламента избираются всенародным голосованием на 4 года. Меджлис занимается составлением законопроектов и бюджета, ратификацией международных договоров. Кандидаты в депутаты Меджлиса утверждаются Советом стражей.

17 сентября 1980 президент Ирака Саддам Хусейн предъявил Ирану территориальные претензии относительно богатой нефтью территории Хузестана к востоку от реки Арвандруд. **Иракские войска форсировали пограничную реку 22 сентября и перешли в наступление. Так началась ирано-иракская война. Она завершилась в 1988 г. (марки 38 и 39) без убедительной победы одной из сторон, хотя обе заявили о своем военном триумфе (марка 40). Экономический ущерб от боевых действий для Ирака и Ирана оценивался в 350 млрд долларов. В ходе конфликта погибло приблизительно 180 000 иракских солдат и 500 000 иранских, а также не менее 20 000 мирных жителей. Ранения получили около 1,5 миллиона человек с обеих сторон. Количество пленных солдат не опубликовано, но удалось вернуть**




38. Марка Ирана в память 8-летней войне с Ираком, 1988г.



39. Марка Ирана в память о гибели школы в войне с Ираком, 1988г.



40. Марка Ирана, к 9-ой годовщине войны с Ираком, 1989г.



40.1. Блок марок Ирана, к возвращению пленных после войны, 2007г.

пленных иранских солдат только к 2006 году (марка 40.1). В общей сложности Ирак и Иран потеряли до 1,3 процента своего населения. Стороны также понесли значительные материальные потери: 4600 танков (2500 у Ирака и 2100 у Ирана), 1650 артиллерийских орудий, 485 самолётов (305 у Ирака и 180 у Ирана), 30 военных кораблей. Большинство приграничных с Ираком городов густонаселённого района Хузестана оказались разорены. Была повреждена инфраструктура нефтяной промышленности. Война обошлась Ирану в 500 млрд долларов США, и при этом с самого начала войны рост ВВП не прекратился, а по её окончании ускорился.

После революции 1979 года Британия приостановила все дипломатические отношения с Ираном. Британское посольство было закрыто вплоть до 1988 года (марка 41). Плохо влияла на отношения государств поддержка оказываемая Британией Ираку во время ирано-иракской войны.


Очередное обострение отношений произошло после президентских выборов в Иране в 2009 года, вызвавших массовые акции протеста. Аятолла Хомейни назвал 19 июня 2009 года Британию «наибольшим злом» из всех западных государств, обвиняя правительство Британии в участие его агентов в усилении эмоционального накала бунтующих толп. 29 ноября 2011 года иранские демонстранты разгромили посольство Британии в Иране, комплекс дипмиссии был закрыт, началась эвакуация персонала.



42. Марки-сцепки Ирана, к столкновениям в Мекке паломников, 1988г.

В декабре 2011 года все иранские дипломаты в Британии были отозваны на родину по требованию британского МИДа. 23 августа 2015 года британское посольство в Тегеране возобновило свою работу.

31 июля 1987 года во время хаджа иранцев в Мекку произошли столкновения с полицией, в ходе которых погибли 402 человека, подавляющее большинство из них (375 человек) были иранскими паломниками



41. Марка Ирана, к прекращению всех отношений с Британией, 1986г.

Саудовская Аравия и большинство арабских стран осудили за это Иран, в ответ Тегеран во всем обвинил саудовские власти (марка 42). В марте 1988 года конфликт вокруг хаджа получил продолжение - Саудовская Аравия совместно с Организацией исламского сотрудничества определила квоту на ежегодное число паломников из Ирана - 55 тыс. человек. Иран же потребовал квоту в 150 тыс. паломников. В апреле 1988 года Саудовская Аравия разорвала отношения с Ираном, а Тегеран принял решение бойкотировать хадж. Только в марте 1991 года двусторонние отношения были восстановлены, а Иран получил квоту на 105 тыс. паломников.

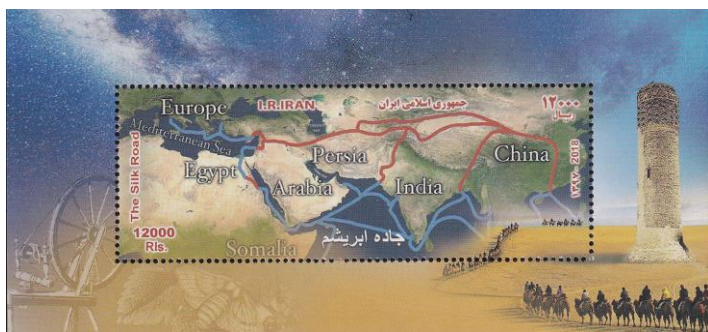
В воскресенье 3 июля 1988 года произошла катастрофа авиалайнера Airbus A300B2-203 авиакомпании Iran Air над Персидским заливом (марка 43). Самолет совершал коммерческий пассажирский рейс IR655 по маршруту Тегеран-Бендер-Аббас-Дубай. Через 7 минут после вылета из Бендер-Аббаса он был сбит над Персидским заливом ракетой «земля-воздух», выпущенной с ракетного крейсера ВМС США «Vincennes». Погибли все 290 человек, находившиеся на борту самолёта - 16 членов экипажа и 274 пассажира (в том числе 65 детей). Во время пуска ракеты крейсер «Vincennes» находился в территориальных водах Ирана.



43.Марка Ирана в память о сбитом США самолете Ирана, 1988г.

Американское правительство заявило, что авиалайнер Iran Air по ошибке был идентифицирован как истребитель F-14 ВВС Ирана. Иранское правительство, однако, утверждает, что «Vincennes» сознательно атаковал гражданский самолёт.

Российско-иранские отношения были установлены ещё в 1592 году при Рюриковичах, когда в Персии правила династия Сефевидов. В первой половине XIX века после двух русско-персидских войн Персия попала под сильное влияние Российской империи. В советский период Иран также поддерживал тесные связи с СССР, прежде всего экономические. Даже исламская революция и поддержка Ираном афганских моджахедов не привели к разрыву экономических связей двух стран. В постсоветский период экономическое сотрудничество между Россией и Ираном остаётся тесным. При поддержке России в Иране сооружен ряд промышленных объектов.



44.Марка Ирана с картой-схемой Шелкового пути, 2018 г.

Иран с успехом использует своё географическое положение. Реализация проекта «Один пояс - один путь» - проект «Шелковый путь 2.0» (марка44) позволит сделать страну незаменимым партнером не только Китая, но и Индии, России и государств Центральной Азии. План Си Цзиньпина, начавший свое осуществление в 2013 году, с самого начала был с воодушевлением принят

Тегераном. Этот проект, стоимостью в \$1 триллион и длиной в 10-15 лет, должен соединить Китай с международными рынками с помощью разветвленной сети наземных и морских торговых путей, проходящих через всю Евразию, что ставит Иран в самый центр китайских глобальных амбиций.

Иран имеет дипломатические представительства в большинстве стран мира. В то же время, как и многие другие исламские государства, Иран не признаёт Израиль.

У Ирана нет дипломатических отношений с США. Иран - член многих международных организаций: ООН, ОИК, ОПЕК, SAARC, а также является наблюдателем при ШОС.

Сельскохозяйственный сектор составляет 10 % в структуре ВВП Ирана, в нём заняты около 25% работоспособного населения, 30 % ВВП занимает промышленность - 23 % населения.

Новый экономический курс, провозглашённый руководством Исламской республики, был нацелен на экономическую независимость Ирана от западных стран, а также на достижение максимальной занятости населения.

Организация стран - экспортёров нефти (ОПЕК) была основана на конференции в Багдаде 10-14 сентября 1960 года по инициативе пяти развивающихся нефтедобывающих стран: Ирана, Ирака, Кувейта, Саудовской Аравии и Венесуэлы (марка 45). Для 1960-х годов был характерен процесс деколонизации и образования новых независимых государств. В этот

период в мировой нефтедобыче господствовали семь крупнейших транснациональных компаний, так называемые «Семь сестёр»: Exxon, Royal Dutch Shell, Texaco, Chevron, Mobil, Gulf Oil и British Petroleum. ОПЕК была учреждена после того, как картель «Семь сестёр» в одностороннем порядке снизил закупочные цены на нефть, исходя из которых они выплачивали налоги и ренту за право разработки природных ресурсов нефтедобывающим странам.

Целью создания организации явилось стремление новых независимых государств получить контроль над своими ресурсами и их эксплуатацией с учётом национальных интересов. В 1960-х годах на мировых рынках существовало избыточное предложение нефти из-за чего и была создана ОПЕК для предотвращения дальнейшего падения цен. ОПЕК разработала своё коллективное видение добычи нефти и создала Секретариат организации, который вначале располагался в Женеве, а с 1 сентября 1965 года - в Вене. В настоящее время в ОПЕК входят 12 стран, а Россия входит в неё как наблюдатель с 1998 года. В 1978 году Иран стал членом Международного союза электросвязи (ITU) (марка 45.1) и получил возможность пользования спутниковой связью.



45.1. Марка Ирана, к годовщине вступления в МСЭ, 1978г.

В 1990-х годах стала активно развиваться инфраструктура, в первую очередь транспортная. Иран покрылся сетью качественных автомагистралей, но железнодорожный транспорт по-прежнему занимает весьма малую долю в общем объёме транспортных перевозок. **Новое развитие получили автомобилестроение** (марка 46), точное машиностроение. С целью скорейшего роста производства в этих отраслях правительство проводит их активную приватизацию.



46. Марка Ирана, иранские автомобили, 2002г.



47. Марка Ирана, метрополитен Тегерана, 2001г.

В 2000-е годы национальных нефтеперерабатывающих мощностей стало не хватать для обеспечения экономики, что привело к дефициту электроэнергии. Иран стал закупать огромное количество бензина за границей. К 2007 году этот показатель достиг 40 % от всего потребляемого в стране. Для борьбы с этим явлением правительство принимает долгосрочные меры - развитие альтернативных источников энергии, в первую очередь атомной. Иран обладает третьим в мире объемом запаса нефти (9,9 % от общемировых запасов). Это после Саудовской Аравии и Венесуэлы, занимая 5,5 % на мировом рынке торговли нефтепродуктами. С 2008 года Иран торгует своей нефтью на собственной бирже в евро и риалах. Основными потребителями иранской нефти стали с 2017 года Европа (35,5 %) и Азиатско-тихоокеанский регион (64,5 %). Иран обладает 16 % мировых запасов природного газа. Основные месторождения расположены на шельфе Персидского залива и на северо-востоке страны. Крупный металлургический комбинат Исфаханский металлургический комбинат в г. Исфахан. Он строился с 1967 года при поддержке СССР, введен в эксплуатацию к 1979 году и реконструирован в 1988 году. Последнее время особенное внимание уделяется диверсификации иранской экономики благодаря развитию таких отраслей как точное машиностроение, атомная промышленность, автомобильное машиностроение, ракетно-космическая промышленность, а также нанотехнологиям, медицине, информационным технологиям.

Тегеранский метрополитен открыт в 1999 году, и в настоящее время состоит из 7 линий, общая длина которых превышает 264,7 км (марка 47). Ведётся строительство ещё двух линий. Метро соединяет Тегеран с крупным городом-спутником Кередж. Метро началось

строиться в 1970 году французской компанией, потом было прервано из-за революции и завершено строительство китайской компанией NORINCO.

Российско-иранские отношения (ранее - русско-персидские) были установлены в 1592 году при Рюриковичах, когда в Персии правила династия Сефевидов. В первой половине XIX века после двух русско-персидских войн Персия попала под сильное влияние Российской империи. В советский период Иран также поддерживал тесные связи с СССР, прежде всего экономические. **25 декабря 1991 года Иран выразил готовность продолжать отношения с Россией как государством-преемником СССР (марка 47.1).** Экономическое сотрудничество между Россией и Ираном остаётся тесным. Договора об основах взаимоотношений и принципах сотрудничества между Российской Федерацией и Исламской Республикой Иран вступил в силу 5 апреля 2002 г. Иран является членом ШОС с 2005 года и БРИКС с 1 января 2024 года.



47.1. Марки-спенки, к 420-летию дипломатических отношений России с Персией, 2012г.

Йемен. Древнейшими известными царствами на территории Йемена были Катабан, Хадрамаут, Саба и Химьяр. В IV веке весь Йемен был объединён химьяритами, которые приняли иудаизм в качестве государственной религии. В последующие века Йемен подпадал под влияние Эфиопии, Ирана, арабских династий, Египта, Османской империи. В 1802 году султан Ахмед Абд-аль-Карим подписал с британцами договор, по которому Аден стал «открытым портом для всех товаров, поступающих на британских кораблях». В городе была учреждена **фактория Ост-Индской компании.** В 1839 году британцы захватили Аден, формально составив договор купли-продажи, по которому султан за скромное вознаграждение передал Британии аденскую гавань и прилегающее селение. С этого события началась история британской колонизации

Южного Йемена - колонии Аден. Британия начала распространять своё влияние вглубь материка и в 1886 году образовался Протекторат Аден с управлением Британской Индией.

В результате Первой Мировой войны Османская империя была разгромлена. В годы войны британские войска оккупировали йеменский остров Камаран (1915) и прибрежную пустыню Тихаму с портовым городом Ходейда, которую в 1921 году Британия передала эмирату Асир (см. стр.3). Возник британо-йеменский конфликт 1918-28 годов. Горный Йемен был блокирован, его внешнеторговые связи прерваны. Южные районы стали театром постоянных столкновений британских войск и племен Йемена. Турки уступили Таиз получившему **независимость Йеменскому Королевству 30 октября 1918 года (Северный Йемен).** Зейдитский (одно из течений шиитского ислама) имам, шейх Яхья бен Мухаммед Хамид-ад-Дин провозгласил независимость страны, а через три дня объявил себя королём. Уже в следующем году он окончательно разорвал



Карта-схема Юга Аравийского полуострова, Аден до 1939 года



48. Марка Королевства Йемен, 1930 г.



49. Марка коронной Британской колонии Аден, 1939г.



50. Марка Британской колонии Аден для штата Куайти, Шихр и Мукалла, 1946г.

вассальные отношения с Турцией. Государство Яхьи, занимавшее в то время горный Йемен, стало центром объединительного движения йеменских племен. В 1920 году Йеменское королевство получило название **Йеменское Мутаваккилийское Королевство и начало выпускать почтовые марки в 1930 году (марка 48).** Однако после капитуляции турок британцы занимали порт Ходейда с 1918 по 1921 год.

2 августа 1935 годп британский

парламент принял Акт об управлении Индией, согласно которому Аден отделялся от Индии в отдельную коронную колонию (вступил в силу 1 апреля 1937 г.) (марка 49), включавшую также остров Перим и острова Курия-Мурия, под управлением губернатора. Так в 1937 году острова Курия-Мурия, которые в 1854 году султан Омана уступил Британии, были присоединены к британской колонии Аден. Трудно складывались отношения Британии с местными властями, о чем свидетельствуют попытки придать вид самоуправления отдельным штатам (эмиратам) – Куайти, Шихр и Мукалла (марка 50). К 1950 году Аден стал одним из основных мировых бункеровочных портов с ежегодным оборотом около 6300 судов. Кроме того, порт ежегодно обслуживал до полутора тысяч одномачтовых каботажных кораблей, обеспечивавших торговлю между странами Персидского залива, Красного моря и Восточной Африки. Британия, пытаясь сохранить на юге Аравийского полуострова свои позиции, искала новые формы организации южнойеменских протекторатов: 11 февраля 1959 г. была образована Федерация Арабских Эмиратов Юга (ФАЭЮ), включившая в себя 16 южнойеменских княжеств, кроме султанатов Катири и Куайти отказавшихся вступить в Федерацию. ФАЭЮ оказалась формальным образованием и фактически не действовала.



51. Марка Объединенных Арабских Государств, 1959г.

В целях консолидации арабских народов 8 марта 1958 года были созданы Объединённые Арабские Государства (марка 51) - конфедеративное государственное образование в составе Объединённой Арабской Республики и Йеменского Мутаваккилийского

Королевства (марка 52). Всего через 3 месяца после распада ОАР конфедерация была официально упразднена 26 декабря 1961 года. Единственный косвенный эффект, которого добился Г.А.Насер с помощью создания Объединённых Арабских Государств, это свержение монархии в Йемене через 9 месяцев после распада конфедерации - 26 сентября 1962 года.



52. Марка Мутаваккилийского Королевства Йемен, 1952г.



53. Марка Федерации Южной Аравии, 1967г.

8 января 1963 года колония Аден вошла в состав Федерации Южной Аравии как Штат Аден (марка 53). 14 октября 1963 года началось восстание народно-освободительных сил в регионе Дали (Дала), переросшее в войну. Осенью

1967 войска Британии были вынуждены покинуть Йемен через аэропорт и морской порт Адена до 30 ноября 1967 года.


Король Йемена имам Ахмед ибн Яхья Хамидадин скончался 18 сентября 1962 года.



54. Марка Йеменской Арабской республики, 1-ая годовщина революции, 1963г



55. Марка Народной Республики Южного Йемена, 1971г.



56. Марка Народной республики Южного Йемена, минаметная позиция, 1968г.



57. Марка Республики Йемен, к 3-ей годовщине образования, 1993г.



58. Марка НДРЙ, в поддержку палестинской борьбы за независимость, 1970г.

Новым королём был провозглашён принц имам Мухаммед аль-Бадр.

Йеменская армия при поддержке танков 26 сентября 1962 года штурмом взяла королевский дворец Дар аль-Башаир в Сане. В ходе переворота имам Мухаммед аль-Бадр был свергнут и провозглашена Йеменская Арабская Республика (ЙАР) (марка 54). Был

сформирован Совет революционного командования во главе с Абдаллой ас-Саллялем. В тот же день в Сану и Таиз прибыли египетские войска для поддержки новой власти. Началась длительная гражданская война.

30 ноября 1967 была провозглашена Народная Демократическая Республика Йемен (НДРЙ) (марка 55). 30 ноября 1968 года она была переименована в Народную Республику Южного Йемена (марка 56), а 22 мая 1990 года объединилась с Йеменской Арабской Республикой (ЙАР) в Республику Йемен (марка 57). С 1970 года правительство НДРЙ (Южного Йемена) приняло просоветскую ориентацию. Советский Союз оказал большую финансовую, экономическую и военно-техническую помощь НДРЙ. Республика активно поддержала борьбу палестинского народа за независимость (марка 58) Следующие два десятилетия прошли в соперничестве между двумя государствами, выливавшемся в 1972 и 1979 годах в вооружённые конфликты.

В 1967 году перестала существовать Федерация Южной Аравии и Протекторат Южной Аравии вместе со штатами Куайти Сейюна и Катири Сейюна султана Аль-Хусейн ибн Али, созданные в 1949 году (марка 59). В мае 1989 года бывшие лидеры НДРЙ вновь провозгласили на юге независимое государство Народная Демократическую Республику Йемен (марка 60), однако к июлю того же года вооружённое выступление южан было подавлено йеменской армией.

В 1942-68 годы Британией были образованы, упомянутые выше, протектораты йеменских штатов, часть которых выпускали свои почтовые марки: Верхняя Яфа (марка 61), Махра-штат (марка 62), штат Куайти в Хадрамауте (марка 63), штаты Куайти и Катари Сейюна (марка 59).



59.Марка протектората Британии Южной Аравии, Катири штат Сейюна, 1966г.



60.Марка Народной Демократической республики Йемен, 1989г.



61.Марка протектората Британии Штат Верхняя Яфа, Юная Аравия, 1967г.



62.Марка протектората Британии Штат Махра, Южная Аравия, 1967г.

После бурного восстания 23 ноября 2011года с требованиями ухода президента А.Салеха, произошла революция, в результате которой президент Салех подписал Указ о передаче



63.Марка протектората Британии Штат Куайти в Хадрамауте, Юж.Аравия, 1967г.



63.1. Марка Йемена, к 50-летию революции 26 сентября, 2013г.

полномочий вице-президенту страны Абд Раббо Мансур аль-Хадив в столице Саудовской Аравии Эр-Рияде, в присутствии короля Абдаллы ибн Абдель Азиза Аль-Сауда и наследного принца Наифа бин Абд аль-Азиза аль-Сауда. В 2013 году выпуск почтовых марок в стране прекращен выпуском юбилейной марки к 50-летию революции (марка 63.1.).

В середине августа 2014 года хуситы («Ансар Аллах» - шиитская военизированная группировка, поддерживаемая Ираном) в ряде регионов страны начали проводить массовые демонстрации после того, как власти объявили о сокращении субсидий на нефтепродукты, что привело к росту цен на бензин в два раза. Основным их требованием была отставка «коррупцированного кабинета». Президент Хади 22 января 2015 года подал прошение об

отставке. 5 февраля 2015г. хуситы заявили о роспуске палаты представителей и формировании переходного совета, состоящего из 551 участника из всех провинций Йемена.

Совет выбрал состав президентского совета. С 2015 года и по сегодняшний день в Йемене идет гражданская война между хуситами и правительственными войсками, с участием вооруженных сил, в том числе авиации, из коалиции 10-ти арабских стран региона во главе с Саудовской Аравией. В стране царит гуманитарная катастрофа и экономическая разруха. ООН пытается привести воюющие стороны к мирным переговорам. Россия принимает в них активное участие.

9 мая 2023 года в Адене состоялась консультативная встреча с участием 330 представителей партий, движений, профсоюзов, организаций гражданского общества, национальных и духовных лидеров Южного Йемена.

Южнойеменские политические партии и общественные организации подписали национальный устав о создании независимого федеративного государства на юге Йемена. В документе сказано: «Национальный пакт предусматривает восстановление государства Народная Демократическая Республика Йемен, которое существовало на территории провинций южного Йемена, в связи с тем, что проблема народов юга - это территориальный и демографический вопрос, возникший в результате краха проекта единства Йемена и оккупации юга со стороны Йеменской республики. Южное государство будет построено как федеративное демократическое гражданское арабское и мусульманское государство, обладающее суверенитетом». Название будущего государства будет определено на референдуме по конституции. А 7 октября 2023 года началась Война в палестинском городе Газа. 19 октября 2023 года хуситы вступили в войну с Израилем на стороне ХАМАС. 18 декабря 2023 года США с коалицией нескольких стран объявили об операции «Страж процветания» по защите международного судоходства от хуситов.



Оман. В доисторическое время на территории Омана находились одни из самых ранних ареалов древних людей. Через прибрежную полосу Омана пролегал основной путь расселения людей из Африки в Южную и Юго-Восточную Азию. Жители Омана приняли ислам ещё при жизни пророка Мухаммеда. С 751 года они установили выборный порядок (иджма) смены имамов - духовных лидеров, взявших на себя и функции управления регионом. Оманский берег вызвал интерес Португалии, вторгшейся в Маскат в 1507 году. Португальское владение в значительной мере определило облик города.

Играя на противоречиях между египтянами и неджскими ваххабитами, британская дипломатия подтолкнула арабских правителей Пиратского берега Рас-эль-Хайма к подписанию в 1835 году ежегодно возобновлявшегося Первого морского перемирия, согласно которому шейхства были обязаны в период сбора в море жемчужных раковин воздерживаться от междоусобных морских войн. С этого времени берег был переименован в Берег Перемирия, или **Договорный Оман. В 1843 году соглашение было продлено на 10 лет, а в 1853 году превращено в договор «о вечном мире» (марка 64). Эмираты выпускали почтовые марки на своих территориях, примером которых могут служить марки эмиратов Шарджа (марка 64.1) и Эль-Фуджейра (марка 72), в составе Договорного Омана (зависимые).**

В 1968 году Британия заявила о намерении прекратить отношения протектората с государствами Договорного Омана и 1 декабря 1971 года Британия объявила о расторжении договоров с шейхствами.

На следующий день эмираты Абу-Даби, Аджман, Дубай, Эль-Фуджайра, Шарджа и Умм-эль-Кайвайн образовали **Объединённые Арабские Эмираты** (марка 71). 11 февраля 1972 года к ним присоединился Рас-эль-Хайма.



64. Марка Британского протектората Договорный Оман, 1961г.



64.1. Марка Эмирата Шарджа в составе Договорного Омана, 1963г.

В первой половине XIX столетия Оман был могущественнейшим государством Аравии, благодаря поддержке британцев. Омону принадлежали и персидские владения Могистан и Ларистан, с торговыми городами Бендараб и Линге, с островами Ормуз, Кишм, Ларедш и Хендшам, берега Белуджистана до Пассани в Британской Индии. Ему также принадлежали восточный берег Африки - Васамба - от экватора до мыса Делгадо, с островами Патта, Ламу, Пемба, Занзибар, Маерия, Кильва, остров Сокотра. В 1856 г. азиатские и африканские владения Омана были разделены между двумя сыновьями султана, но в 1875 г. персы вернули себе свои владения.

В марте 1891 Британия навязала султану Маскат секретный договор, превращавший **Маскат в британский протекторат** (марка 65). 25 сентября 1920 представители Британии, Маската и имамата Оман подписали Сибский договор, признававший фактическую независимость Омана и содержащий взаимный отказ Маската и Омана от вмешательства во внутренние дела друг друга. В 1955 году, в связи с открытием в Омани крупных запасов нефти, султан Маската при поддержке Британии ввёл свои войска в Оман с целью его оккупации. Имам Омана был изгнан из страны. В 1958 году договор 1891 года о британском протекторате над Маскатом был заменен новым соглашением, предусматривавшим передачу Британии острова Масира в качестве военной базы сроком на 99 лет, а также предоставление военно-воздушной базы в районе города Салала (Дофар). В обмен Британия обязалась оказывать Масату вооруженную помощь и предоставлять ему ежегодно вооружение на сумму в 1250 тысяч фунтов стерлингов. **В 1959 году в состав Султаната Маскат вошёл Имамат Оман** (марка 66).



65. Марка Британской Индии для протектората Маскат, 1949г.



66. Марка Британского протектората Маскат и Оман, 1970г.

В 1964 году в Омани была обнаружена нефть, а 23 июля 1970 года сын правящего султана Саида бен Таймура Кабус сместил своего отца, организовав переворот. Этим закончилась эпоха изоляции и традиционализма в Омани, новый султан начал бурную модернизацию страны, широко поддержанную народом.

В том же 1964 году началось восстание в Дофаре. Кабус бен Саид возвращается в Оман. На следующий год мятежный сын был посажен под домашний арест по приказу отца-султана. Находясь

под арестом, Кабус бен Саид имел возможность принимать отдельных гостей из Великобритании, вместе с которыми он готовил заговор с целью свержения своего отца.

23 июля 1970 года бескровный дворцовый переворот удался - правящий султан отрекся в пользу сына, и Кабус бен Саид вззошел на престол, а также занял должности премьер-министра, министра иностранных дел и министра обороны. В августе того же года он провозгласил объединение страны вместо султаната Маскат и имамата Оман возник единый султанат Оман.

Последний имам Омана, Галиб бен Али аль-Хинай, в начале 1960-х годов бежавший после свержения в Саудовскую Аравию, получил поддержку со стороны своих покровителей и других арабских стран, но эта поддержка прекратилась в 1980-х годах. Он выпускал собственные почтовые марки, в которых государство называлось «Государство Оман» (марка 67).

Благодаря решительным действиям султана при поддержке Британии и Ирана в 1976 году был разгромлен сепаратистский Фронт освобождения Дофара, с 1965 года пытавшийся отколоть от Омана провинцию Дофар (марка 68) и создать там режим, подконтрольный Южному Йемену.



67. Марка сепаратного государства Оман, 1967г.



68. Марка сепаратного государства Дофар, 1972г.

Главный источник пополнения казны в Омане - это торговля нефтью, запасы которой в султанате весьма значительны. Основная часть нефтедобывающих и нефтеперерабатывающих предприятий находятся в личной собственности султана Омана и приносят ему каждый год десятки миллиардов долларов дохода (марка 69). С начала 1970-х гг. в

Омане развернулось интенсивное строительство первоклассных автомобильных дорог. В 1981 Кабус сформировал Консультативный совет, который в 1991 был преобразован в Совет шуры (марка 70). В ноябре 1996 султан Кабус подписал первый Основной закон (конституцию) Омана, которым определены полномочия султана и порядок престолонаследия. Конституция впервые провозглашает основные права граждан.

В настоящее время под суверенитетом Омана по-прежнему находится эксклав на аравийском полуострове Мусандам, отделённый от основной территории страны частями эмиратов Фуджейра, Рас эль-Хайма и Шарджа (все они входят в ОАЭ). Административно Мусандам образует одноимённую мухафазу (губернаторство) Омана. Примерно на полпути между Мусандамом и остальным Оманом находится ещё один оманский эксклав - Мадха, занимающий около 75 км², окружённый территорией эксклава Хор Факкан эмирата Шарджа. Внутри же Мадхи находится ещё один эксклав Шарджи - Нахва, площадью около 8 км². Кроме того деревня Хадт, расположенная между территориями Омана и эксклавом эмирата Аджман (ОАЭ) Масфут, находится под совместным контролем султаната и эмирата.



69. Марка Султаната Оман, султан Кабус бен Сауд, 2012



70. Блок марок Омана, к 100-летию статуи Свободы, 1986

Объединенные Арабские Эмираты. В 1922 году британцы установили контроль за правом шейхов предоставлять концессии на разведку и добычу нефти. Однако в Договорном Омане нефтедобыча не велась и основной доход эмиратам приносила торговля жемчугом. С началом добычи нефти в 1950-х в регион начался приток иностранных инвестиций, доходы от торговли нефтью позволили существенно поднять уровень жизни местного населения. Но эмираты оставались под британским протекторатом, против которого в 1964 году выступила Лига арабских государств, декларировавшая право арабских народов на полную независимость.

В 1968 году, после обнародования решения правительства Британии о намерении вывести до конца 1971 года британские войска из районов, расположенных восточнее Суэцкого канала, в том числе из государств Персидского залива, эмираты подписали соглашение об образовании Федерации арабских эмиратов Персидского залива. В эту федерацию должны были войти Бахрейн и Катар, но позднее они образовали самостоятельные государства.



72. Марка Эмирата Эль-Фуджейра, шейх Мохамед Аль Шарджи, 1965г.



73. Марка Эмирата Шарджа, зависимый, к 100-летию Красного Полумесяца, 1963г.



80. Марка Эмирата Рас-Эль-Хайма, к Олимпиаде в Мюнхене, 1972г.



81. Марка Объединенных Арабских Эмиратов, 2-ая годовщина независимости, шейх Зайда Аль Нахайян, 1973г.

2 декабря 1971 года шесть из семи эмиратов Договорного Омана объявили о создании



71. Марка Объединенных Арабских Эмиратов, 2-летие создания, 1973г.

федерации под названием Объединённые Арабские Эмираты (марка 71). В него вошли эмираты: эль-Фуджейра (марка 72), Шарджа (марка 73), Хор Факкан (марка 74), Аджман (марка 75) и Манамы - анклав Аджмана (марка 76), Дубай (марка 77), Абу-Даби (марка 78), Ум-эль-Кайвайн (марка 79). Седьмой эмират, Рас-эль-Хайма (марка 80), присоединился к ней в 1972 году.

Верховный совет Федерации 22 октября 1969 года избрал первым президентом Федерации эмира княжества Абу-Даби шейха Зайда ибн Султана Аль Нахайяна (марка 81).

Предоставление независимости совпало с резким скачком цен на нефть и нефтепродукты, вызванным жёсткой энергетической политикой Саудовской Аравии, что облегчило новому государству самостоятельные шаги в области экономики и внешней политики.

Благодаря доходам от нефти и умелому вложению средств в развитие промышленности и сельского хозяйства, образованию многочисленных свободных экономических зон, Эмираты в самые короткие сроки смогли достигнуть относительного экономического благополучия. Получили значительное развитие сфера туризма и финансов.



74. Марка Эмирата Хор Факкан, панарабские игры в Каире, 1965г.



75. Марка Эмирата Аджман, Мазератти, 1971г.




76. Марка Манамы, анклав Эмирата Аджман, Кадилак, 1972г.

В 1990-1991 годах войска Объединённых Арабских Эмиратов приняли участие в освобождении Кувейта от иракской экспансии Саддама Хусейна (см. далее).



77. Марка Эмирата Дубай, сеть телекоммуникаций, 1971г.



78. Марка Эмирата Абу-Даби, годовщина выступления августа 1971 года, 1971г.



79. Марка Эмирата Ум-эль-Кайвайн, фил. выставка 1966г.

Основа экономики ОАЭ - рэкспорт, торговля, добыча и экспорт сырой нефти и газа. Добыча нефти - приблизительно 2,2 миллиона баррелей в день, большая часть производится в эмирате Абу-Даби. Другие нефтяные производители по важности: Дубай, Шарджа и Рас аль-Хайма. Нефть обеспечила быстрый рост экономики ОАЭ всего за несколько десятилетий, однако и

другие секторы экономики также развивались достаточно быстро, особенно внешняя торговля. **ОАЭ лежат на полпути между производственными экономическими путями Дальнего Востока и Европы, что способствует превращению страны в международный экономический центр (марка 82).** Примером этому может служить экономическое сотрудничество ОАЭ со многими странами, в том числе с Республикой Казахстан (марка 83). В



83. Марка Объединенных Арабских Эмиратов, к договору с Казахстаном, шейх Халифа бен Зайда аль-Нахайян и Нурсултан Назарбаев, 2015г.

конце 2017 года приверженность ОАЭ к поддержке светских сил на Ближнем Востоке стала доминирующей движущей силой внешней политики этого государства. **С 1 января 2024 года ОАЭ является участником БРИКС.**



82. Марка ОАЭ, к 50-летию Торговой Палаты Абу-Даби, 2019г.

В стране хорошо развита транзитная транспортная инфраструктура, в частности, есть шесть международных аэропортов. В дополнение к аэропортам и морским портам в ОАЭ имеются развитые телекоммуникации (марка 77). Существенные инвестиции вкладываются в

строительство современных зданий и заводов по опреснению воды. Растет спрос на пресную воду не только у населения для бытовых нужд, но и у предприятий для полива почти 100 миллионов деревьев, посаженных за последние 25 лет.

В последнее время доля доходов от добычи и переработки нефти в общем объеме ВВП снижается, что связано с мерами правительства по диверсификации экономики. Одновременно растёт значение других секторов экономики в структуре ВВП, в том числе строительства, торговли, туризма и сельского хозяйства. Несмотря на бесплодный и засушливый характер местности, для которой характерны очень низкий уровень осадков и отсутствие рек, инвестиции в сельское хозяйство помогли построить заводы по опреснению воды, делая эту отрасль экономики всё более и более самостоятельной и доходной. Некоторые сельскохозяйственные культуры, например, земляника, даже экспортируются в Европу.

Государственное устройство Объединённых Арабских Эмиратов представляет собой уникальное сочетание республиканского и монархического строя. ОАЭ являются федеративным монархическим государством из семи эмиратов - абсолютных монархий. Государство возглавляется эмиром Абу-Даби, правительство - эмиром Дубая. ОАЭ вступили в БРИКС с 1 января 2024 года.



84. Марка ОАЭ, вид Мечети шейха Зайда, 2010г.

Мечеть шейха Заида - одна из шести самых больших мечетей в мире. Расположена в Абу-Даби - столице Объединенных Арабских Эмиратов. Названа в честь шейха Заида ибн Султана Аль Нахайяна - основателя и

первого президента Объединенных Арабских Эмиратов, похороненного рядом. **Мечеть была официально открыта в месяц Рамадан в 2007 году (марка 84).**



Эксклавы Омана и ОАЭ
 Оман (ОАЭ) Абу-Даби (ОАЭ)
 Дубай (ОАЭ) Шарджа (ОАЭ) Аджман (ОАЭ)
 Умм эль-Кайвайн (ОАЭ)
 Рас эль-Хайма (ОАЭ) Фуджейра (ОАЭ)

Кувейт. Город Эль-Кувейт (столица страны) был основан в 1613 году. В XVIII веке он был захвачен группой кланов бедуинского племени Аназа, переселившихся на берега Персидского залива из Катарского полуострова Неджда. Там они основали первое поселение Бану-Халид южнее устья Тигра. Во главе него в 1762 году стал первый эмир Кувейта Сабах I. Занимая выгодное положение на берегу естественной гавани Персидского залива, Бану-

Халид стал крупным портом. Вскоре Кувейт стал предметом спора между британцами и турками. Формально Кувейт находился под управлением Османской империи, однако его экономические связи с соседними арабскими эмиратами были гораздо сильнее, чем с турецкими городами. Британия была коммерчески и стратегически заинтересована в Кувейте, ввиду его близости к Британской Индии. Британия организовала в мае 1896 года государственный переворот, во время которого шейх Мухаммед был убит, а к власти пришёл шейх Мубарак. **В 1897 году в Кувейте была размещена британская военно-морская база**, что вызвало протест со стороны Османской империи.



85. Марка Британского протектората Кувейт, 1958г.

23 января 1899 года между Кувейтом и Британией был заключён договор, согласно которому контроль за внешней политикой и безопасностью Кувейта переходил Британии.

В обмен на это Британия обязалась содержать королевскую семью. 27 октября 1913 года шейх Мубарак подписал обязательство о предоставлении Великобритании монопольных прав на разработку нефти в Кувейте. **В 1914 году британское правительство подписало договор, по которому Кувейт считался «Независимым эмиратом под британским протекторатом»** (марка 85). После окончания Первой мировой войны и окончательного разгрома Османской империи протекторат Британии над Кувейтом получил международное признание.

22 июня 1941 года, в день нападения Германии на Советский Союз, Британия разместила в Кувейте и в Ираке крупный воинский контингент. В августе британцы совместно с советскими войсками заняли Иран. Последние британские солдаты покинули территорию Кувейта летом 1961 года.

19 июня 1961 года Эмират Кувейт стал независимым государством (марка 86). В 1970-1980-е годы, благодаря экспорту нефти, Кувейт превратился в одно из богатейших государств мира, уровень жизни в этой стране был одним из самых высоких. Однако отношения с соседями - Ираком и Саудовской Аравией складывались непросто. Труднее всего было с Ираком, который взял курс на аннексию эмирата. Чтобы предотвратить аннексию нового государства, в 1961 году в Кувейт был срочно переброшен британский контингент в 5-7 тыс. солдат, взамен которого в конце того же года были введены миротворческие вооружённые силы Лиги Арабских Государств. В 1977 году Саудовская Аравия оккупировала спорные острова Кару и Умм-эль-Марадим, выгнав оттуда кувейтские войска и местное население. Вскоре после окончания войны с Ираном 2 августа 1990 года Саддам Хусейн оккупировал эмират. 7 августа марионеточное «Временное правительство свободного Кувейта» провозгласило Республику Кувейт, а 28 августа Кувейт был объявлен 19-й провинцией Ирака под названием Ас-Саддамия. Эти события привели к перебоям нефтяных поставок импортёрам кувейтской нефти. США создали международную коалицию и в



86. Марка Эмирата Кувейт, к независимости, 1960г.



87. Марка Эмирата Кувейт, к 1-ая годовщине войны с Ираком, 1991г.

ходе военной операции (январь - февраль 1991 года) освободили Кувейт. Отступая на север, иракские войска применяли тактику выжженной земли, поджигая все нефтяные вышки и взрывая нефтепроводы.

Результатом этого стали колоссальные убытки, понесённые Кувейтом. **Иракская оккупация разорила Кувейт и уничтожила его процветание, столица Эль-Кувейт была разграблена, большинство коренного населения бежало в Саудовскую Аравию и другие сопредельные страны, тысячи кувейтцев погибли** (марка 87). Во время войны

с Ираком экономика Кувейта сильно пострадала из-за того, что Ирак преднамеренно осуществил сброс миллионов тонн нефти в Персидский залив. Кувейт за несколько лет восстановил былое процветание. Ежегодная добыча нефти составляет порядка 100 млн тонн, природного газа более 4,5 млрд кубометров.

Союзные отношения США с Кувейтом в области обороны и безопасности определены договором о военном сотрудничестве от 1991 года, сразу после окончания войны с Ираком. Кроме

этого, в 2004 году Кувейт получил статус союзника, не являющегося членом НАТО. В 2003-2011 годы в Кувейте находилось в среднем 25 тысяч военнослужащих США, расположенных на нескольких базах. **Благодаря этому сотрудничеству Кувейт вложил большие средства на оснащение вооруженных сил с помощью своих западных союзников (марка 88).**



88. Марки из малого листа Кувейта, к 22-годовщине освобождения страны, 2013г

Кувейт - старейшая, но не единственная страна Персидского залива с выборным законодательным органом, при этом эмир и глава правящего семейства здесь также проходит процедуру выборов и утверждения, в отличие от наследных монархий соседних стран. В Кувейте женщины имеют политические права наравне с мужчинами.

Экономика Кувейта - небольшая, основанная на нефти. **Кувейтский динар - самая дорогая денежная единица в мире.** У Кувейта имеются два государственных суверенных фонда (Фонд будущих поколений и ...), в который ежегодно отчисляется 10% от доходов, их стоимость составляет 527 млрд долларов. Ежегодная добыча нефти составляет порядка 100 млн тонн, природного газа более 4,5 млрд кубометров.

Бахрейн. В III тысячелетии до н. э. Бахрейн обладал процветающей развитой цивилизацией и был известен как центр Дильмуна. Страна на островах у берега залива была одной из мощных торговых империй древнего мира благодаря своему стратегическому положению на перекрёстке торговых путей. Она просуществовала около двух тысяч лет, с 2200 до 1600 гг. до н. э. Дильмун господствовал на большей части Персидского залива. Упадок Дильмуна пришёлся на 1600—1000 гг. до н. э., а около 600 г. до н. э. он был полностью поглощен Вавилоном. В IV—VI веках н.э. Бахрейн находился под властью Сасанидского Ирана, а в VII-XIX веках вошёл в состав Арабского халифата.



89.Марка Британской Индии для протектората Бахрейн, 1938г.



90.Марка Британского протектората Бахрейн, 1957г.



91.Марка Государства Бахрейн, шейх аль-Халифа, 1976г.



92.Марка Королевства Бахрейн, король Хамад ибн Иса аль-Халифа, 2015г.

В начале XIX века Аль-Халифа построил крепость Рифа. Вскоре был подписан договор с Британией, по которому шейх уступал ей контроль над иностранными делами Бахрейна, взамен получив военную защиту. **Британское правление продолжалось до 1871 года, пока над островом не был официально установлен британский протекторат (марки 89).** Почти весь XIX век англичанам удавалось сохранять контроль над регионом Персидского залива и торговыми путями в Индию.

В конце 1920-х годов началось активное проникновение на острова американских нефтяных монополий. Так, в 1929 году на Бахрейне была учреждена американская нефтедобывающая компания «Бахрейн Петролеум Компании оф Калифорния» (БАПКО). **Именно в Бахрейне в**

1932 году была обнаружена первая нефть в коммерческих объёмах с арабской стороны Персидского залива, и вскоре начался её экспорт. Её открыли как раз тогда, когда рухнул мировой рынок жемчуга, а торговля жемчугом являлась главной статьёй дохода Бахрейна.

В 1935 году в Бахрейне появилась первая британская военная база, в связи с нефтяными промыслами. Постепенно в эмирате росли настроения к получению независимости действиями эмира Бахрейна шейха Салмана бен Хамед Аль-Халифа (марка 90).

15 августа 1971 года была провозглашена независимость государства Бахрейн (марка 91). Иран и Ирак пытались аннексировать территорию островов как свои исконные земли. С целью противостояния попыткам Ирана аннексировать Бахрейн в 1981 году был образован Совет сотрудничества стран Персидского залива в составе Бахрейна, Кувейта, Омана, ОАЭ, Катара и Саудовской Аравии. Бахрейн оказывал экономическую помощь странам, воевавшим с Израилем в 1967 году. После подписания египетско-израильского договора в 1979 году Бахрейн разорвал дипломатические связи с Египтом и восстановил их только после гибели президента А.Садата в 1981 году.

Бахрейн разрешил размещение на своей территории военных баз США в ответ на поставку вооружения. Пятый флот - оперативный флот ВМС США, в зону ответственности которого входит западная часть Индийского океана и Персидский залив. Основной пункт базирования флота - в Джуффэйре, около Манамы. В состав флота входят на ротационной основе корабли Атлантического и Тихоокеанского флотов ВМС США.

Нынешний правитель Бахрейна шейх Хамад ибн Иса Аль-Халифа пришёл к власти 6 марта 1999 года по наследству от отца Салмана бен Хамед Аль-Халифа. 14 февраля 2002 года эмир подписал закон о поправках к действовавшей Конституции. В соответствии с подписанным законом эмират был преобразован в конституционное королевство, а сам эмир Бахрейна провозглашался королём (марка 92).

После нападений на саудовские дипмиссии в Иране в 2016 году Бахрейн разорвал дипломатические отношения с Ираном.

Бахрейн - развивающееся государство, экспортёр нефти и газа. Развит офшорный банковский бизнес. В оазисах население выращивает финиковые пальмы (занимают 2/3 обрабатываемой земли), цитрусовые, фрукты, помидоры, кормовые культуры, овощи, орехи. Жители также занимаются ловлей рыбы и креветок. В стране развит международный туризм.

Катар. Полуостров, на котором располагается современный Катар, был заселён ещё в III-II тысячелетия до н. э. Информация о Катаре встречается в рукописях древнегреческого

историка Геродота. В частности Геродот упоминает о населявших Катар племенах, являвшихся искусными мореплавателями. В VII веке Катар вошел в состав Арабского халифата. После распада Халифата в X веке история Катара неразрывно связана с Бахрейном. Сначала Катар входит в состав управляемого из Бахрейна государства карматов, являющаяся одной из двух ветвей шиитов. Государство карматов прекратило своё существование уже в XI веке и Катар получил самостоятельность. А в 1510-х годах Катар вместе с Бахрейном оккупируют португальцы. Вскоре после



Карта-схема Катара в составе ОАЭ в 1968-71гг.

этого они подверглись нападению со стороны Турции и так же, как многие остальные страны региона, вошли в состав Османской империи. Под руководством династии Аль Тани территория Катара к концу XIX века приобрела современные очертания. Важным моментом в истории страны является то, что члены династии Аль Тани решили принять новую радикальную версию ислама - ваххабизм. В связи с этим в 1867 г. началась катаро-бахрейнская война, чем воспользовалась Британия, в 1868 году вмешавшаяся в конфликт и заключившая с Катаром союзный договор. В 1871 году Османская империя вновь завоевала Катар и установила здесь жесткий режим правления. В начале XX века опасность для Катара стало представлять ваххабистское государство Неджд, угрозу вторжения которого в Катар удалось отразить только благодаря помощи Британии. В июле 1913 Британия добила отказ Османской империи от претензий на Катар и заключила с ним соглашение от 3 ноября 1916 года о британском протекторате

(марка 93). Этот договор был обновлён в 1934 году с предоставлением большей автономии (марка 94).



93. Марка Британии для Британского протектората Катар, 1957г.



94. Марка протектората Британии Эмирата Катар, 1966г.



95. Марка Катара, нефтепереработка, 1982г.




96. Марка Эмирата Катар, 2 года независимости, 1973г.

Крупные нефтяные месторождения в стране были открыты в конце 1930-х годов. Добыча нефти в Катаре началась в 1940 году, но была прекращена в период Второй мировой войны (марка 95). Англо-франко-американо-голландская компания «Петролеум девелопмент оф Катар» получила в 1935 году концессию на разведку, разработку и добычу нефти в Катаре сроком на 75 лет. Но сама добыча нефти этой компанией началась лишь в 1947 году. Рабство в Катаре было официально отменено лишь в 1952 году.

Под влиянием Великобритании Катар вместе с Бахрейном и княжествами Договорного Омана попытались организовать **Федерацию Арабских Эмиратов Залива**. Однако переговоры между сторонами в 1968-1969 годах привели к серьёзным разногласиям между Катаром и современными ОАЭ.

2 апреля 1970 года Катар получил временную конституцию, а 29 мая 1970 года было сформировано первое правительство страны, состоявшее из десяти министров, семеро из которых являлись членами династии Аль Тани. **1 сентября 1971 года Катар стал независимым государством** (марка 96). В 1971 году было открыто гигантское нефтегазоконденсатное месторождение North с помощью нефтяной компании Shell. В 1974 году в стране начала осуществляться переработка нефти. В 1975 году весь капитал нефтедобывающих и нефтеперерабатывающих фирм в Катаре был выкуплен правительством страны.



97. Блок марки Катара, арабский скакун, 2014г.

Большое развитие в Арабских эмиратах, в том числе и в Катаре, издавна получило разведение своих пород арабских скакунов (марка 97). В эмиратах постоянно участвуют в международных скачках и организуют их у себя под огромные призовые фонды.

Во внешней политике Катар преимущественно ориентируется на сотрудничество с соседними государствами региона Персидского залива, преимущественно на Саудовскую Аравию. 29 апреля 2003 года в Катаре был проведен референдум по принятию проекта постоянной конституции страны, в котором 96,6 % избирателей поддержали проект новой конституции. Согласно этой конституции, Катар остался абсолютной монархией. Главой государства и правительства является эмир, который назначает членов **Совета министров и Консультативного совета**. Власть его ограничена лишь рамками шариата.

Катар - богатая страна с современной, хорошо развитой инфраструктурой. Основные отрасли промышленности: нефте- и газодобывающая, нефте- и газоперерабатывающая, производство удобрений, сталелитейная, цементная. Общие запасы нефти на 2000 г.: 900 млн т, ресурсы газа - 20 трлн куб. м. Это третьи в мире (после России и Ирана) запасы природного газа. Мощности Катара по производству СПГ (на 2022) составляют 106 млрд куб. м/г (77 млн т/г до регазификации).