

История стран Среднего Востока в почтовых марках

В период середины 4-го до начала 2-го тысячелетия до н. э. складываются **основы шумерской цивилизации**, при которой возникают древнейшие города (Урук и Ур – на севере от Персидского залива, в Южной Месопотамии), развивается сложное искусство, гончарное ремесло, обмен. Храмы приобретают монументальный облик, их система управления, социальная роль и хозяйство усложняются; для нужд последнего изобретается усовершенствованная система учёта - письменность: пиктографическое письмо, предшественник исторической клинописи.



Карта Среднего Востока в наше время

Первым значительным иранским государством стало Мидийское царство, основанное в конце VIII - начале VII века до н. э., со столицей в Хамадане (Экбатана). Мидийцы совместно с вавилонянами разгромили Ассирийскую империю, захватили северную Месопотамию и Урарту.

В 553 году до н. э. молодой персидский царь Аншана и Парсы Кир II из рода Ахеменидов, сын персидского царя Кира I, выступил против мидийцев, являясь сыном царевны Манданы, дочери царя Мидии Астиага. Кир II захватил Экбатаны и объявил себя царём Персии и

Мидии. **Иго столицей был Пасаргады, где находится гробница царя Кира II (марка 1.1).** Её высота 11,1 метра.

Македонский полководец Александр Македонский начал военный поход против персов, к 330 году до н. э. разгромив империю Ахеменидов, при нем была осквернена могила царя Кира II. После смерти Александра Македонского в 323 году до н. э. его империя распалась на несколько отдельных государств.

Парфянский царь Митридат I вскоре начал завоевательные походы против Селевкидов и включил в состав своей державы Персию, а также Междуречье. В 92 году до н. э. между Парфией и Римом была проведена граница по руслу Евфрата, но римляне почти сразу вторглись в пределы западных парфянских сатрапий и потерпели поражение.

В 224 году сын правителя небольшого городка Хейр в Парсе (нынешний Шираз на юге Ирана) Ардашир Папакан, разгромил армию парфян Артабана IV и основал вторую Персидскую империю - Ираншахр («Царство ариев») - со столицей в Фирузабаде, став основателем новой династии - Сасанидов. Она продержалась до 651 года и пала под ударами арабов.

Термин «Средний Восток» (англ. *Middle East*) возник в 1850-е годы в Британской Индийской администрации. Однако большую известность он приобрёл благодаря американскому военно-морскому теоретику Альфреду Тайеру Мэхэну, применившему этот термин в 1902 году для обозначения «**области между Аравийским полуостровом и Индией**».

В то время Британская и Российская империи боролись за влияние в центральной Азии (это соперничество получило название Большая игра). **Мэхэн осознавал значение не только самого региона, но и его сердца — Персидского залива (марка 1.2).** Он назвал окружающий Персидский залив регион Средним Востоком, считая его вторым по важности после морского прохода - Суэцкого канала.

Британцы должны были контролировать этот канал, чтобы предотвратить продвижение русских в направлении Британской Индии. На территории стран Среднего Востока найдены



1.1. Марка Турции, 2500 лет Персидской империи, вид гробницы царя Кира II, 1971



1.2 Блок марок Исламской Республики Иран, карты Персидского залива разных веков, 2006г.

Оман, Саудовская Аравия, Объединенные Арабские Эмираты.

По историческому развитию и географическому расположению их часто смешивают со странами Ближнего Востока, в которые входят: Египет, Ирак, Израиль, Иордания, Кипр, Ливан, Палестина, Сирия, Турция. Автор отразил историю этих стран в соответствующей статье.

Древнейшая история стран этого региона не может не вызывать уважения. Но в данной статье она лишь упоминается в связи с ее влиянием на события уже новейшего времени. В средние века на территории Среднего Востока образовалась Османская империя как преемница Арабского Халифата. В 632 году был основан Арабский Халифат со столицей в Медине, охвативший практически всю территорию Аравийского полуострова. В результате завоеваний и добровольных присоединений к IX веку арабское государство превратилось в огромную империю. Собственно Османская империя была создана в 1299 году тюркскими племенами Османа I в северо-западной Анатолии. В 1453 году после падения Константинополя Османское государство стало именоваться империей. Контролируя Средиземноморье, Османская империя являлась связующим звеном Европы и стран Востока на протяжении шести веков.

Поражение Османской империи в ходе Первой мировой войны в значительной степени было вызвано Арабским восстанием, которое сыграло роль пятой колонны. Британский археолог, путешественник, военный, шпион, писатель и дипломат Томас Эдвард Лоуренс (1888 -1935), по прозвищу Лоуренс Аравийский, сыграл решающую роль в координации восстания. В 1916 году восстал шериф Мекки Хусейн бен Али. Первым его успехом стало взятие Джидды. 29 октября 1923 года, вскоре после подписания Лозаннского мирного договора 24 июля 1923 года, было провозглашено создание Турецкой Республики, являвшейся преемницей Османской империи.

3 марта 1924 года был окончательно ликвидирован Османский халифат. Полномочия и обязанности халифата были переданы Великому национальному собранию Турции. Территории, ранее входившие в состав Османской империи, стали захватывать Европейские державы – Британия, Франция, Италия (см. статью автора по Ближнему Востоку).

Саудовская Аравия. Зарождение Саудовского государства началось в 1727 году в центральном регионе Аравийского полуострова (марка 1.1). Тогда местный правитель Мухаммад ибн Сауд сделал столицей страны Эд-Дирью. Он объединил обе части Эд-Дирьи,

месторождения многих видов минерального сырья. Обнаружены месторождения нефти, наибольшие по количеству запасов в мире, главным образом в бассейне Персидского залива и Каспийского моря. По запасам нефти, природного горючего газа и самородной серы Средний Восток занимает первое место в мире. Значительны также запасы цинка, барита, боратов, лития, корунда, ртути, асбеста, фосфоритов, железной руды, калийных солей, свинца, вольфрама, меди, пирита, сурьмы, флюорита, целестина, бирюзы, лазурита и других полезных ископаемых.

К странам Среднего Востока относятся страны: Бахрейн, Иран, Йемен, Кувейт, Катар,



Карта Османской империи в начале XIX века

прилагал усилия к укреплению своего общества и объединению его членов, создавал экономические связи и построил новый район в Самхане, известный как район Эт-Тарфия в Эд-Дирьине. Он перенес туда центр управления и приказал выстроить стены вокруг Эд-Дирьи для защиты от внешних угроз.



1.3. Блок марки Саудовской Аравии, 300 лет государству, 2022г.

Мухаммад ибн Сауд и основатель ваххабизма Мухаммад ибн Абдуль-Ваххаб объединились в 1744 году против Османской империи с целью создания единого мощного государства. Этот союз положил начало правящей по сей день династии Саудов, но был ликвидирован Османской империей через 73 года, в 1817 году. **Несмотря на победу Османской Империи, всего через 7 лет, в 1824 году, было основано Второе Саудовское государство со столицей в Эр-Рияде (марка 1.3).** Главой вновь созданного Саудитского государственного образования стал **Турки ибн Адаллах ибн Мухаммед ибн Сауд**, представитель боковой ветви Саудитов; его резиденцией стал Эр-Рияд. В

1834 году Турки скончался, власть унаследовал бежавший из египетского плена сын Фейсал. Под правлением Саудитов эмират постепенно усиливался, подавляя восстания племён и заставляя соседние государственные образования платить ему дань. Будущий основатель саудовской аравийской империи Абдул-Азиз ибн Абдурахман Аль Сауд был из семьи Саудов. В 1922 году 22-летний Абд аль-Азиз начал свои многочисленные войны с захвата Эр-Рияда. 1904 году эмир Эр-Риада Рашиди обратились за помощью к Османской империи. Те ввели свои войска, но на сей раз потерпели поражение и удалились. **В 1912 году Абд аль-Азиз захватил весь эмират Неджд с Эр-Риадом (марка 1).** Во время Первой мировой войны в июне 1916 года Мекки Хусейн ибн Али аль-Хашими призвал арабское население начать восстание против турок. Восстание привело к тому, что **2 ноября 1916 года собрание арабских эмиров провозгласило Хусейна королём арабской нации.**

Тогда же в Мекке было образовано арабское правительство, ключевые посты в котором занимали его сыновья. Король Хусейн ибн Али решил объединить под своей властью Аравийский полуостров. Но он встретил противника в лице эмира Неджда Абд аль-Азиза ибн Сауда. В мае 1919 года сын Хусейна Абдалла захватил Турабу, но через несколько дней недждийцы атаковали его отряд и наголову разбили. Саудиты готовились напасть на Хиджаз, но в июне британцы вступились за своего союзника Хусейна, потребовав от Абдул-Азиза ибн Сауда оставить Турабу и Эль-Хурму. Британские войска прибыли в Джидду, и Саудиты вынуждены были отступить. В 1920 году, используя сильную поддержку британцев, стремящихся утвердиться на территории осколков Османской империи, Абдель Азиз окончательно разбил Рашиди.



1. Марка Королевства Неджд, 1925г.



2. Марка эмирата Хиджаз, 1922г.



3. Марка королевства Неджд и Хиджаз, 1929г.



4. Марка Эмирата Нижний Асир, 1914г.

Хиджа́з - территория на западе Аравийского полуострова, часть Саудовской Аравии. Историческое место возникновения ислама, здесь находятся священные города мусульман Мекка и Медина, а также столица Джидда. **В 1916 году было образовано независимое королевство**

Хиджаз (марка 2). Оно возникло в результате восстания арабских племён против Османской империи. Первым королём Хиджаза был Хусейн бен Али (1916-1924 годы).

В 1925 году силами Абдель Азиза ибн Сауда была захвачена Мекка и весь Хиджаз. В результате этого захвата было создано объединённое **Королевство Неджд и Хиджаз** (марка 3).

Эмират Асир (*Нижний Асир*) (марка 4 и рис.8) — государство, существовавшее в 1910-1934 годах на территории современной провинции Асир Саудовской Аравии, а также ряда других областей. Столицей эмирата был город Саба.

После захвата саудитами Асира, Эль-Хасы и Катифа 23 сентября 1932 года королевство Неджд и Хиджаз было **переименовано в Саудовскую Аравию** (марка 5). Абд аль-Азиз стал королём государства. В марте 1938 года в Саудовской Аравии были открыты колоссальные нефтяные месторождения. Из-за начала Второй мировой войны их разработка началась лишь в 1946 году и к 1949 году в стране уже была хорошо налаженная нефтяная индустрия. **Нефть стала источником богатства и процветания государства** (марка 6). Страна обладает вторыми по величине доказанными запасами нефти и **является крупнейшим экспортёром нефти в мире. Контроль над месторождениями нефти и газа принадлежит государственной компании Saudi Aramco.** Саудовская Аравия обладает небольшими месторождениями полезных ископаемых:

золото, серебро, железо, медь, цинк, марганец, вольфрам, свинец, сера, фосфат, мыльный камень и полевоы шпат, в добыче которых участвует в основном иностранный персонал. Потребности в воде страны в основном обеспечиваются установками опреснения воды, с большим электропотреблением от мощной системы электроснабжения тепловыми электростанциями.

Ежегодно в Мекку направляются миллионы паломников, **исполняя Хадж** (марка 7). В стране бурно развиваются современные отрасли промышленности, в том числе благодаря **развитию системы связи и телекоммуникаций** (марка 8).



Карта-схема
Эмирата Нижний
Асир, 1923-34гг.



5.Марка Королевства
Саудовская Аравия,
1934г.



6.Марка Королевства
Саудовская Аравия,
нефтехранилища,
1966г.



7.Марка Кор. Саудовской
Аравии, Кааба в Мекке, 1976г.



8.Марка Кор. Саудовская
Аравия, система связи и
телекоммуникаций, 1981г.

Дамба Вади Ханифа протяженностью 120 км простирается от высот Аль-Хайсия на севере до Аль-Хаира на юге города Эр-Рияд (марка 6.1). Вади Ханифа на протяжении веков был краугольным камнем истории Эр-Рияда, служа естественной водной артерией, поддерживающей сельское хозяйство и поселения. Названная в честь племени Бану Ханифа, долина была жизненной линией для ее жителей, обеспечивая водой для орошения и поддерживая различные формы жизни в иначе засушливом регионе. Плодородная почва и обилие воды способствовали сельскому хозяйству, которое поддерживало рост поселений и торговли. На этой обширной территории, отличающиеся красотой природы, были построены развлекательные заведения расположены по обе стороны водного канала Вади Ханифа длиной 57 км.

Он был уникально перестроен с парками с полным набором услуг, чтобы посетители могли наслаждаться зелеными насаждениями у озер в радостной атмосфере на свежем воздухе.

Отель «Shubra Palace» расположен на одной из крупнейших улиц города, называемой Шубра-стрит, в Таифе (марка 9), Саудовская Аравия, и использовался королевской семьей в качестве своей летней резиденции. Дворец был назван в честь другого дворца, построенного в Каире, Египет. Изначально здание представляло собой двухэтажный дом, который был построен в

1858 году, но в 1905 году его отремонтировали, добавив еще два этажа. **В 1995 году, почти через 150 лет после своего создания, дворец был преобразован в музей наследия.**

Саудовская Аравия является ключевым членом в таких организациях как Лига арабских государств, Совет сотрудничества арабских государств Персидского залива, Организация Исламского сотрудничества, **Организация стран-экспортёров нефти (ОПЕК)** (марка 10.1).

Почтовый музей Саудовской Аравии находится в Эр-Рияде. История почты на территории нынешней Саудовской Аравии берёт своё начало во времена Древнего Египта. В 1900—1908 годах между Мединой и Дамаском была проложена железная дорога, известная как Хиджазская железная дорога, в связи с чем был выпущен ряд железнодорожных марок, а финансирования строительства железной дороги также были эмитированы гербовые марки. В октябре 1916 года вышли в обращение первые почтовые марки Хиджаза. В середине 1970-х годов в Саудовской Аравии работало 228 почтовых отделений и почтамтов. Ещё более 500 деревень обеспечивались почтовой связью с помощью передвижных почтовых отделений. **Эффективная почтовая сеть теперь охватывает все города и деревни королевства с 478 основными и 180 филиалами** (марка 10.2).

В настоящее время страной управляет король - Салман бен Абдул-Азиз, один из младших сыновей основателя королевства Абдул-Азиза ибн Абдуррахмана, умершего в 1953 году, и сыновья нынешнего короля Мухамед бин Салман (слева), Мохамед бен Найев бин Абдул-Азиз (справа) (марка 10).



10.1. Марка Саудовской Аравии, 50 лет ОПЕК, 2010г.



10.2. Марка Саудовской Аравии, автосортировка почты, 1982г.



6.1. Марка Кор. Саудовская Аравия, вид на Вади Ханифа дамбу, 1963г.



9. Марка Кор. Саудовской Аравии, вид дворца Шубра в Таифе, 1984г.



10. Марка Кор. Саудовской Аравии, правящая семья, 2015г.

Король Салман бен Абдул-Азиз рожд.1935 года, был губернатором Эр-Риада, вошел на престол в 2015 году, получил исламское образование и занимался научной теологией, почётный доктор нескольких университетов, в т.ч. зарубежных и МГИМО МИД России.

Его старший сын, наследный принц - Мухаммед ибн Салман ибн Абдул-Азиз Аль Сауд, рожд. 1986 года, получив юридическое образование в университете короля Сауда, стал советником своего отца в 2009 году. Был назначен заместителем наследного принца и министром обороны после восшествия своего отца на престол в 2015 году. После был назначен наследником престола в 2017 году и премьер-министром в 2022 году. Реформатор государственного и хозяйственного уклада страны. Королевство координировало энергетическую политику с Россией, укрепляло отношения с Китаем. **Правление наследного принца является авторитарным.** Критика действующего режима, даже самая умеренная, карается тюремным заключением. Политических диссидентов систематически подвергают репрессиям с использованием таких методов, как тюремное заключение и пытки. В 2017 году Мухаммед провёл чистки в госаппарате, арестовав множество саудовских принцев, правительственных министров и бизнесменов после создания антикоррупционного комитета.

СССР был первой неарабской страной, признавшей 100 лет назад - 19 февраля 1926 года, Королевство Саудовская Аравия. В феврале 2021 опубликовано Соглашение между Правительством Российской Федерации и Правительством Королевства Саудовская Аравия о военном сотрудничестве.

Иран. Историю Ирана часто делят на два периода: домусульманский и мусульманский. Исламизация иранского общества привела к фундаментальным изменениям его культурной, социальной и политической структуры. Однако и после принятия ислама прежние духовные ценности отнюдь не исчезли. Более того, они оказали сильное влияние на зарождающуюся в стране новую культуру, которую ряд ученых называет иранским исламом. В современном Иране сохраняются многие домусульманские традиции и обряды.

Ислам пришёл в Иран с арабскими завоевателями в VII веке, что привело к вытеснению из Персии зороастризма. Только в 1501 году шах Исмаил I утвердил шиитский ислам государственной религией Империи Сефевидов. Персия пережила несколько столетий войн и восстаний. В 1846 году Персия заключила договор с Россией. Россия получила большие торгово-промышленные права и право постоянно держать военные суда в Реште и Астрабаде. **Следующий шах - Настреддин-шах Каджар** (марка 11), после поездок в Европу (1873, 1878, 1889 годы),



11. Марка Персии, Настреддин-шах Каджар 1882г.



11.1. Марка Ирана, к 100-летию первой марки, 1965г.



12. Блок марок Ирана, к 100-летию принятия конституции, 2006г.

произвел некоторые нововведения и под конец заслужил ненависть мулл, как неверный и как деспотичный сократитель их прав, за что был убит в 1896 году. В результате протеста аристократии, духовенства и интеллигенции его сын **Мозафереддин-шах был вынужден принять конституцию в октябре 1906 года и создать меджлис (парламент)** (марка 12). **Шах умер через 40 дней после принятия конституции от сердечного приступа** (марка 13).

Почтовые марки стали выпускаться в Персии только в 1865 году (марка 11.1). В 1902 году были выпущены местные марки для Тегерана и Тебриза (марки 14 и 15), а также Мешхеда (марка 16). В 1912 году выпущены служебные марки для провинции Внутренний Азербайджан (марка 17). Машхад (Мешхед) является священным городом шиитов. В нём расположен Мавзолей Имама Резы, особо почитаемого в Иране. Место его мученической гибели (по-арабски - машхад).



13. Марка Персии, Мазафарад-Дин-шах, 1906г.



14. Марка Персии для Тегерана, 1902г.



15. Марка Персии для Тебриза, 1902г.



16. Марка Мешхеда, частный выпуск Виктора Кастейна, 1902г.



17. Марка Персии для Внутреннего Азербайджана, служебная, Ахмад-шах, 1912г.



18. Марка Персии, Мухаммед Али-шах, 1908г.

Англо-персидская война между Великобританией и Персией продолжалась с 1 ноября 1856 по 4 апреля 1857 года. Причиной войны были претензии Персии на контроль над афганским городом Герат. Англичане высадились на юге Персии 4 декабря 1856 года на острове Харк, а 9 декабря десантировалась с него на материк и 10 декабря взяла город Бушир. Персия вскоре

сдалась и подписала мирный договора, разрешим Англии строить свою мощную военно-морскую базу в Бушире.

В 1907 г. было заключено британо-русское соглашение о разделе Ирана на сферы влияния, согласно которому Иран делился на три части: Северный Иран (Россия), Центральный (нейтральный и открытый Германии) и Южный (Англия). На престол в январе 1907 года, после смерти отца, вступил тюрок из династии Каджаров - Мухаммед Али-шах. При вступлении на престол он обещал соблюдать конституцию, дарованную его отцом в 1906, что, однако, его не выполнил. **Мухаммед Али совершил 24 июня 1908 г. переворот, разогнав с помощью Персидской казачьей бригады меджлис** (марка 18). Это привело к его отстранению от власти в 1909 году, к высылке из страны и к смерти в изгнании в Сан-Ремо.

Персидская казачья бригада (марка 19) - кавалерийское соединение по образцу терских казачьих частей, существовавшее в Персии в 1879 - 1920 годы. Персидский шах Настреддин-шах Каджар направился в 1878 году во вторую поездку в Европу. Сопровождавшие его по российскому Закавказью казаки произвели на него огромное впечатление своей формой, экипировкой и джигитовкой. Шах обратился к наместнику Кавказа Великому князю Михаилу Николаевичу с просьбой направить в Персию русских офицеров для создания и обучения персидской кавалерии.



19. Марка Персидской казачьей дивизии, 1920 г.



20. Марка Персии для британской оккупации Бушира, Ахмад-шах, 1915 г.



21. Марка Гилянской Советской республики, 1920 г.

Российские власти эту просьбу удовлетворили, рассматривая это как возможность усилить российское влияние в Персии. Обучение личного состава осуществляли военные инструкторы из состава русской военной миссии, а командиром бригады был российский офицер, получавший жалование от российского правительства. С 1884 года в составе бригады появилась артиллерийская батарея, позднее - пехота. В задачи бригады входила охрана шаха и высших

должностных лиц Персии, караульная служба при консульствах, дипломатических миссиях, министерствах, арсеналах, отделениях банков, подавление беспорядков в стране и взимание налогов с населения. В 1916 году бригада была **переформирована в дивизию**. С 1900 года в бригаде служил **будущий шах Ирана Реза-хан**.

После Октябрьской революции 1917 года большинство офицеров дивизии сражались на стороне Белого движения. В конце 1917 года в персидском порту Энзели с целью «советизации» российской дивизии в Персии высадился десант матросов-большевиков под командованием Ф. Раскольникова. Однако этот отряд был окружён подразделениями Персидской казачьей дивизии и был вынужден вернуться в Россию. Российские войска были выведены из Персии в конце 1917 - начале 1918 г. С 1918 года дивизия содержалась на средства английской миссии. В связи с опасениями нового вторжения советских войск в Персию части Персидской казачьей дивизии вплоть до начала 1920 г. патрулировали побережье Каспийского моря. Под давлением англичан Реза-хан сместил русского командующего и занял его место. В начале 1920 года Персидская казачья дивизия, в составе которой на тот момент насчитывалось до 120 русских военных инструкторов, была расформирована.

Во время Первой мировой войны Персия была оккупирована Британией и Россией, но осталась нейтральной. Тем не менее, на её территории происходили бои между войсками стран Антанты (Российская империя, Британская империя) с одной стороны и войсками Османской империи - с другой.

Британская почта в Бушире - была создана военной администрацией Британии в 1915 году при оккупации иранского порта Бушир во время Первой мировой войны. Несмотря на нейтралитет Персии, это была вторая оккупация британцами Бушира с 1857 года. Для **оккупированного Бушира в течение нескольких месяцев 1915 года издавались почтовые марки** (марка 20).

17 мая 1920 г. из Баку в Энзели направилась Волжско-Каспийская военная флотилия под командованием Федора Раскольникова и Серго Орджоникидзе. В Энзели находились корабли, уведённые Русской армией из российских портов. На следующий день флотилия выдвинула

ультиматум британским войскам, занимавшим Энзели, а по его истечении начались боевые действия, в результате которых британцы и белогвардейцы отступили, а Советская Россия получила контроль над кораблями.

Отряды дженгалийцев под командованием националиста Мирзы Кучек-хана воспользовались ситуацией и 4 июня 1920 г. взяли город Решт - столицу остана Гилян. **5 июня, после переговоров с советскими представителями, была провозглашена Гилянская Советская республика** (марка 21).

20 сентября 1920 г., захватив уведённый Русской армией флот, правительство РСФСР приняло решение о сворачивании своей военной операции в Персии и приступило к переговорам с шахским правительством. 26 февраля 1921 г. был заключён советско-иранский договор о постепенном выводе советских войск. Советские войска начали покидать Гилян в апреле и полностью были выведены к 8 сентября 1921 года. В Гилянской республике началась гражданская война. 2 ноября, пользуясь смутой, её заняли войска персидского правительства и республика была ликвидирована.

В 1913 году в **Персидском Восточном Курдистане** началось восстание (марка 22, не попала в обращение), которое было быстро подавлено.

Азадистан (азерб. *Azadistan*, буквально - *Страна Свободы*) — государство, провозглашённое на территории Иранского Азербайджана в начале 1920 года (марка 23, не попала в обращение) Демократической партией, возглавляемой Шейхом Хиябани, и просуществовавшее до сентября 1920 года, когда движение было подавлено войсками Тебризской национальной гвардии и Тебризских казаков.



22.Марка Персии, выпущенная повстанцами Курдистана, Ахмад-шах, 1913г.



23. Марка Азадистана, 1920г.



24.Марка Королевства Курдистан, 1923г.



25.Марка Британской оккупации внутр. Азербайджана на марках Российской империи, 1921г. (?)



26.Марка Персии в честь нового шахиншаха Реза-хана Пехлеви, 1926г.

10 октября 1921 года курды объявили о создании Королевства Курдистан со столицей в Сулеймании (Мосульский вилайет Ирака) на границе с Ираном, с частью его территории. Королём Курдистана стал Махмуд Барзанджи. Год спустя в курдских районах северного Ирака были обнаружены богатые месторождения нефти, из-за которых западные страны отказали в поддержке независимому Курдистану. Видимо, это сыграло решающую роль, т.к. для эффективной нефтедобычи британцы нуждались в стабильной и прочной государственной власти, которую племенные княжества обеспечить не могли. В ответ на это **в сентябре 1922 года курды вновь провозгласили независимое Королевство Курдистан** (марка 24, не попала в обращение). Согласно Лозаннскому мирному договору от 1923 года Курдистан был разделён между Турцией, Францией и Великобританией. В июле 1924 года британские войска ликвидировали Королевство Курдистан.



27.Марка Ирана, шахиншах Реза Пехлеви, 1936г.

В 1921 году в Персии происходило противостояние российских эмигрантских, советских и британских войск. **Русскими эмигрантами были выпущены марки «Оккупация внутреннего Азербайджана» британскими войсками** (марка 25, не попала в обращение).

В 1921 году, в разгар смуты и внешней интервенции, иранский офицер Реза-хан с помощью Персидской казачьей бригады с боями занял столицу Тегеран, и был назначен Ахмад-шахом военным губернатором и главнокомандующим, а через некоторое время - военным министром. В 1923 году Пехлеви был назначен премьер-министром. Используя своё положение и авторитет, он

подготовил свержение династии Каджаров. Учредительная ассамблея меджлиса 31 октября 1925 года объявила о низложении Ахмад-шаха Каджара. **12 декабря 1925 года Реза-хан Пехлеви был провозглашён новым шахиншахом Ирана** (марка 26).



28. Марка Персии, шлюп «Паланг», к 10-летию захвата власти шахом Пехлеви, 1935г.

В 1935 году Реза Пехлеви потребовал, чтобы иностранные государства стали официально использовать самоназвание государства - **Иран** (марка 27), вместо употреблявшегося до того названия **Персия**.

Берлин с 1933 года переводит отношения с Ираном на новый качественный уровень. Рейх начинает принимать активное участие в развитии экономики, инфраструктуры Ирана, реформе вооружённых сил монархии. В Третьем рейхе проходит обучение иранская молодёжь, военные, которых геббельсовская пропаганда называла «сыновьями Заратуштры». Немецкие идеологи объявили персов «чистокровными арийцами», и они специальным указом были освобождены от действия Нюрнбергских расовых законов.

Иранские молодежные организации создавались в стране по германскому образцу. В 1939 году бойскаутские отряды стали обязательными организациями в школах Ирана, а верховным их «вождём» стал наследный принц Мухаммед Реза Пехлеви. К началу Второй мировой войны организации бойскаутов были превращены в военизированные группы иранской молодежи, образцом для которых была гитлеровская Германия. В Германии принимали студентов из Ирана, так, почти все иранские врачи получили немецкое образование. Многие студенты, получившие немецкое образование, после возвращения на родину стали германскими агентами влияния. Германия были и основным поставщиком медицинского оборудования в страну. В результате к началу Второй мировой войны Третий рейх завоевал прочные позиции в Иране, и фактически страна превращалась в немецкую базу в регионе Ближнего и Среднего Востока.

В 1941 году в ходе Второй Мировой войны Реза Пехлеви попытался отказать Великобритании и СССР в размещении их войск на территории Ирана. Но британские и советские войска вторглись в Иран. **Иранская операция, также Англо-советское вторжение в Иран имела кодовое наименование - «Операция „Согласие“» - вооружённый конфликт между Великобританией (включая индийские колониальные войска), Австралией и СССР, с одной стороны, и Шахиншахским Государством Иран, с другой стороны, произошедший 25 августа - 17 сентября 1941 года.** Вторжение застало Иранское государство врасплох. По Персидскому коридору в период Второй мировой войны в Советский Союз были доставлены до 34 % грузов по программе ленд-лиза.

Операция проводилась с целью обеспечения безопасности иранских Абаданских нефтяных месторождений и налаживания путей снабжения Советского Союза (Персидский коридор), ведущего военные действия против стран «оси» и их союзников. Несмотря на занятое Ираном положение нейтралитета, Реза Пехлеви считался Антигитлеровской коалицией союзником нацистской Германии. Вторжение началось 25 августа 1941 года из Персидского залива силами ВМФ Великобритании и Австралии, сухопутных и военно-воздушных частей и соединений вооружённых сил Британской империи. С Южного Кавказа при поддержке авиации и Каспийской военной флотилии в северную часть Ирана вошли 44-я, 47-я армии Закавказского фронта, находившегося под командованием генерала Дмитрия Козлова и 53-я армия Средне-Азиатского Военного Округа. В операции приняли участие около 1-ой тысячи танков Т-26. Застигнутые врасплох иранцы не оказали сопротивления. Узнав о поражениях на всех фронтах, уже 29 августа 1941 года, шах приказал сложить оружие и сдаваться в плен. В добавок получили удар на Каспийском море от британского шлюпа «Шорхэм», который открыл 25 августа 1941 года огонь в Персидском заливе **по иранскому шлюпу «Паланг» (перс. «Леопард»), и первым же залпом потопил его** (марка 28).

16 сентября 1941 г. Реза Пехлеви отрекся от престола и шахом стал его сын Мухаммед Реза Пехлеви (марка 29). В 1942 году союзники приняли соглашение о суверенитете Ирана. Однако СССР вывел войска только в мае 1946 года, контролируя длительное время провинции Восточный и Западный Азербайджан. На территории, занятой советскими войсками, вплоть до их вывода существовали непризнанные государственные образования - **Мехабадская Республика (курдская)** и Южный Азербайджан - **«Демократическая Республика Азербайджан»** в Тебризе (с ноября 1945 по ноябрь 1946 года). Обе республики были ликвидированы войсками Ирана в декабре 1946 года. Многие руководители уничтоженного государства нашли убежище в Азербайджанской ССР.

В Тегеране произошла конференция 28 ноября - 1 декабря 1943 года, первая за годы Второй мировой войны конференция «большой тройки» — лидеров трёх стран: И. В. Сталина (СССР), Ф. Д. Рузвельта (США), У.Черчилля (Великобритания), Конференция была призвана разработать окончательную стратегию борьбы против Германии и её союзников.



28.1. Марка СССР, Тегеранская конференция, 1943г.

Толчком к возвышению поселения Тегеран как политического центра стало разрушение монголами соседнего города Рея в 1228 году. Жители разрушенного города устремились в почти нетронутый Чингисханом Тегеран. В 1553-1554 годах шах Тахмасп I, второй правитель династии Сефевидов, выстроил в Тегеране базар, а также городские стены со 114 (по числу сур Корана) орудийными башнями. Сефевиды выбрали Тегеран одним из своих главных бастионов. **Постоянную резиденцию в Тегеране, названную Шаһар бақ («4 сада»), строит Аббас II. Дворец Ниаваран начал строиться при последних шахах династии Каджарах и достраивался при шахах Пехлеви. Главное здание дворца было построено в середине XX века при Мухаммед Реза-шахе.** (марка 28.2). Город расположен на севере страны у подножья горного хребта Эльбурс, в 90 км к югу от побережья Каспийского моря. Население Тегерана с пригородами (Большой Тегеран) превышает 13 млн. человек. Тегеран отличается чрезвычайным разнообразием национального и конфессионального состава. Основу населения города составляют персы, азербайджанцы и мазендеранцы.



28.2. Марка Ирана, дворец Гелистан в Тегеране, шахиншах Мухаммад Ряза Пехлеви, 1949г.

В 1908 году в Персии была обнаружена нефть, что вызвало особенный интерес Британии к региону. Добычу нефти в Иране контролировал английский капитал. Основанная на крайне невыгодной Ирану концессии британского бизнесмена Уильяма Д'Арси британско-иранская Англо-персидская нефтяная компания (АИНК, с 1954 года – (BP) British Petroleum Company) уклонялась от выплат Ирану доли в добыче иранской нефти. Не меньший урон экономике Ирана наносило освобождение АИНК от подоходного налога и таможенных пошлин. Даже сам Иран не получал достаточно нефти для собственного потребления, а потому был вынужден импортировать её из Советского Союза.

15 марта 1951 Меджлис Ирана принял решение о национализации нефтяной промышленности Ирана, а 20 марта это одобрил сенат. После волны уличных протестов, кабинет министров 27 апреля 1951 года подал в отставку. **На следующий день, 28 апреля, новым премьер-министром был назначен Мохаммед Мосаддык (марка 31.1), а Меджлис единогласно проголосовал за закон о национализации нефтяной промышленности (марки 30 и 31).**




29.Марка Ирана, шахиншах Мухаммад Реза Пехлеви, 1951г.



30.Марка Ирана, к национализации Абаданского НПЗ, 1953г.



31. Марка Ирана, к национализации нефтепроводов от Абаданского НПЗ, 1953г.



31.1. Марка Ирана, 100 лет со дня рождения М.Мосаддыка, 1980г.

Нарастал политический кризис с конфликтом между М. Мосаддыком (потомком правившей до Пехлеви династии Каджаров) и сторонником ограничения шахской власти и старыми элитами, группировавшимися вокруг шаха Мохаммеда Резы Пехлеви. Действия Ирана вызвали бурю возмущения в правящих кругах и СМИ Великобритании. Началась прямая конфронтация: 26 мая 1951 года британцы подали дело на рассмотрение Международного суда ООН в Гааге. Иностранные державы перестали покупать иранскую нефть, а Иран не мог самостоятельно её продавать. **Абаданский нефтеперерабатывающий завод, один из крупнейших в мире, закрылся.** Работа на национализированных предприятиях не налаживалась,

так как АИНК запретила британским специалистам сотрудничать с иранскими властями, а у тех не хватало квалифицированного персонала. Уровень добычи нефти в Иране упал с 666 тыс. баррелей в день в 1950 году до 20 тыс. - в 1952 году. Абаданский кризис был усугублен морской блокадой торговых путей Королевским ВМФ Великобритании. **22 октября 1952 года Иран разорвал дипломатические отношения с Великобританией.** После чего Великобритания обратилась с жалобой в Совет Безопасности ООН, однако принятию лондонского проекта резолюции воспрепятствовали СССР и Индия. **Мосаддык попытался было договориться о поставках иранской нефти с СССР, но из-за отсутствия в то время у Советского Союза мощного флота нефтеналивных танкеров этого сделать не удалось.** Операция государственного переворота была начата в августе 1953 года. Стартовала мощная информационная кампания против Мосаддыка, которого обвиняли в коррупции, антимонархических, антиисламских и прокоммунистических взглядах.

Шах Мохаммед Реза Пехлеви с супругой выехал 11 августа в свою летнюю резиденцию на берегу Каспийского моря. В тот же день в город вошли отряды будущего премьера Ф. Захеда и правительство М. Мосаддыка после короткого боя было свергнуто, а сам он был арестован.

Шах торжественно вернулся из Италии 22 августа 1954 года, а у власти утвердилось




32. Марка Ирана, к возвращению шаха Р. Пехлеви, 1954г.



33. Марка Ирана, 12-летие Белой революции, 1975г.



34. Марка Исламской Республики Иран, к революции, 1979 г.



35. Марка Ирана к кончине аятоллы Рухолла Хомейни, 1989г.



36. Марка Ирана к захвату в 1979г. посольства США, 1988г.

правительство генерала Ф. Захеда (марка 32). Дипломатические отношения с Великобританией были восстановлены 5 декабря 1953 года. Было заключено соглашение 10 апреля 1954 года об образовании международного консорциума для разработки иранской нефти, включавшего BP, пятёрку американских компаний (Gulf Oil, Socal, Esso, Socony, Texaco), а также британско-голландская Royal Dutch/Shell. Компания BP получила 25 млн фунтов стерлингов компенсации от иранского правительства и 214 млн фунтов от Международного нефтяного консорциума.

В первой половине XX века значение ислама в политике Ирана было минимальным. **Однако Белая революция 1963 года** (марка 33), **вестернизация и насильственная деисламизация, проводимые шахом Мохаммадом Резой Пехлеви с участием министров - этнических азербайджанцев из общины бахаи, привели к радикализации иранского общества и Исламской революции 1979 года.** К власти в Совете Исламской Революции и в должности главы государства - **рахбара** пришли представители духовенства шиитов-двунадесятников.

В то же время меджлис и глава исполнительной власти, президент, неоднократно избирались демократическим путём. И президент, и большинство меджлиса выбирались из числа людей, не одобрявшихся рахбаром. **16 января 1979 года шахиншах Мухаммед Реза Пехлеви бежал из Ирана вместе со своей семьёй.** При большом энтузиазме народа 1 февраля в Тегеран вернулся видный шиитский богослов, бывший в опале во время правления шахского режима и изгнанный из страны - **идеолог революции, аятолла («знамение Аллаха») Рухолла Хомейни. Он скончался 3 июня 1989 года** (марка 35) и был похоронен в мавзолее, расположенном в 8 км к югу от Тегерана.

1 февраля 1979 года в Иран вернулся опальный аятолла Хомейни, который взял власть в свои руки. Было назначено новое переходное правительство. **В марте был проведён референдум о новом политическом устройстве, и 1 апреля 1979 года Иран был объявлен первой**


исламской республикой (марка 34). После Исламской революции 1979 года верхняя палата парламента была распущена, а **Национальный консультативный совет переименован в Исламскую консультативную Ассамблею** (марка 37). Депутаты парламента избираются всенародным голосованием на 4 года. Меджлис занимается составлением законопроектов и бюджета, ратификацией международных договоров. Кандидаты в депутаты Меджлиса утверждаются Советом стражей.



37. Марка Ирана, исламская консультативная Ассамблея, 1983г.

4 ноября 1979 радикально настроенные студенты захватили посольство США в Тегеране, взяв 52 сотрудника посольства в заложники (марка 36). В обмен на освобождение дипломатов Иран потребовал выдачи шаха, который скрылся в Соединённых Штатах. Министр иностранных дел Садек Готбзаде, пытавшийся урегулировать ситуацию, впоследствии был обвинён в заговоре против Хомейни и расстрелян. США не выдали шаха и наложили на Иран санкции, большинство из которых действуют по сей день. 24 апреля 1980 года американцы попытались освободить персонал своего посольства, но потерпели крах. **В июне 1980 шах скончался.** В день вступления в должность Рональда Рейгана американские заложники были освобождены при посредничестве президента Алжира в январе 1981 года.

В конце июля 1981 года, набрав 88% голосов, Мохаммад Али Раджаи был избран на пост президента Ирана. Был одним из лидеров Исламской республиканской партии. В августе 1980 года был назначен премьер-министром, в марте-августе 1981 года также занимал должность министра иностранных дел. Его политический курс базировался на форме конституционного права, которая подчёркивала привилегированное положение для ислама. Он настаивал на том, что бы контролировать государство должны мусульмане и считал необходимым, чтобы правительство сотрудничало с такими институтами, как Исламский революционный суд и **Корпус Стражей**



40.2. Марка Ирана, памяти президента Ирана Раджаи и премьер-министра Бахонара, 1981г.



40.3. Марка Ирана, памяти «экологической недели» в Персидском заливе, 1983г.



40.4. Марка Ирана, ополченцы Корпуса стражей Исламской революции, 1991г.

Исламской революции (КСИР), включая ополчение (марка 40.4). Корпус представляет собой элитные войска и службу госбезопасности, включающие в себя сухопутные войска, военно-морские силы, воздушно-космические силы, силы «Кудс» (специального назначения) и ополчение – «Басидж». Общая численность КСИР – более 350 тыс.чел., а Басидж – около 10 млн.чел. **Спустя две недели после инаугурации, 30 августа 1981 года Раджаи был убит в результате взрыва во время встречи с премьер-министром и секретарем Высшего совета национальной безопасности** (марка 40.2). Взрыв унёс жизни самого Раджаи, главы правительства Бахонара и ещё трёх человек. В результате расследования выяснилось, что взрыв был совершено агентом Народных моджахедов Ирана (МЕК) Масудом Кешмири, секретарём офиса Бахонара и Высшего совета национальной безопасности, который использовал поддельный паспорт и сбежал из Ирана после взрыва. Идеология организации – исламский социализм. Пойманы и казнены более 20 тыс.

Президент Ирака Саддам Хусейн 17 сентября 1980 предъявил Ирану территориальные претензии относительно богатой нефтью территории Хузестана к востоку от реки Арвандруд. **Иракские войска форсировали пограничную реку 22 сентября 1980 года и перешли в наступление.** Так началась ирано-иракская война. Она завершилась в 1988 г. (марки 38 и 39) без убедительной победы одной из сторон, хотя обе заявили о своем военном триумфе (марка40). В 1983 году в Иране произошли значительные экологические проблемы, связанные с военными действиями в регионе, т.н. «экологическая неделя». **В частности, в марте 1983 года, в ходе ирано-иракской войны, были повреждены нефтяные скважины в районе Навруз, что**


привело к масштабному разливу нефти в Персидский залив (марка 40.3). Экономический ущерб от боевых действий для Ирака и Ирана оценивался в 350-500 млрд долларов. В ходе конфликта погибло приблизительно 180 000 иракских солдат и 500 000 иранских, а также не менее 20 000 мирных жителей. Ранения получили около 1,5 миллиона человек с обеих сторон.




38. Марка Ирана в память 8-летней войне с Ираком, 1988г.



39. Марка Ирана в память о гибели школы в войне с Ираком, 1988г.



40. Марка Ирана, к 9-ой годовщине начала войны с Ираком, 1989г.



40.1. Блок марок Ирана, к возвращению пленных после войны, 2007г.

Количество пленных солдат не опубликовано, но удалось вернуть пленных иранских солдат только к 2006 году (марка 40.1). В общей сложности Ирак и Иран потеряли до 1,3 процента своего населения. Стороны также понесли значительные материальные потери: 4600 танков (2500 у Ирака и 2100 у Ирана), 1650 артиллерийских орудий, 485 самолётов (305 у Ирака и 180 у Ирана), 30 военных кораблей. Большинство приграничных с Ираком городов густонаселённого района Хузестана оказались разорены. Была повреждена инфраструктура нефтяной промышленности. Несмотря на большой ущерб экономике Ирана от войны, с самого её начала рост ВВП не прекратился, а по её окончании ускорился.

После революции 1979 года Британия приостановила все дипломатические отношения с Ираном. Британское посольство было закрыто вплоть до 1988 года (марка 41).



41. Марка Ирана, к прекращению всех отношений с Британией, 1986г.

Плохо влияла на отношения государств поддержка оказываемая Британией Ираку во время ирано-иракской войны.

Очередное обострение отношений, вызвавших массовые акции протеста, произошло после президентских выборов в Иране в 2009 году.

Аятолла Хомейни назвал Британию 19 июня 2009 года «наибольшим злом» из всех западных государств, обвиняя правительство Британии в участие его агентов в усилении эмоционального накала бунтующих толп. 29 ноября 2011 года иранские демонстранты разгромили посольство Британии в Иране, комплекс дипмиссии был закрыт, началась эвакуация персонала. В декабре 2011 года все иранские дипломаты в Британии были отозваны на родину по требованию британского МИДа. 23 августа 2015 года британское посольство в Тегеране возобновило свою работу.

31 июля 1987 года во время хаджа иранцев в Мекку произошли столкновения с полицией, в ходе которых погибли 402 человека, подавляющее большинство из них (375 человек) были иранскими паломниками Саудовская Аравия и большинство арабских стран осудили за это Иран, в ответ Тегеран во всем обвинил саудовские власти (марка 42). В марте 1988 года конфликт вокруг хаджа получил продолжение - Саудовская Аравия совместно с Организацией исламского сотрудничества определила квоту на ежегодное число паломников из Ирана - 55 тыс. человек. Иран же потребовал квоту в 150 тыс. паломников. В апреле 1988 года Саудовская Аравия разорвала отношения с Ираном, а Тегеран принял решение бойкотировать хадж. Только в марте 1991 года двусторонние отношения были восстановлены, а Иран получил квоту на 105 тыс. паломников.

В воскресенье 3 июля 1988 года произошла катастрофа авиалайнера Airbus A300B2-203 авиакомпании Iran Air над Персидским заливом (марка 43). Самолет совершал коммерческий пассажирский рейс IR655 по маршруту Тегеран-Бендер-Аббас-Дубай. Через 7 минут после вылета из Бендер-Аббаса он был сбит над Персидским заливом ракетой «земля-воздух», выпущенной с ракетного крейсера ВМС США «Vincennes». Погибли все 290 человек, находившиеся на борту самолёта - 16 членов экипажа и 274 пассажира (в том числе 65 детей). Во

время пуска ракеты крейсер «Vincennes» находился в территориальных водах Ирана. Американское правительство заявило, что авиалайнер Iran Air по ошибке был идентифицирован как истребитель F-14 ВВС Ирана. Иранское правительство, однако, утверждает, что «Vincennes» сознательно атаковал гражданский самолёт.

Иран с успехом использует своё географическое положение. Реализация проекта «Один пояс - один путь» - проект «Шелковый путь 2.0» (марка 44) позволит сделать страну незаменимым партнером не только Китая, но и Индии, России и государств Центральной Азии. План Си Цзиньпина, начавший свое осуществление в 2013 году, с самого начала был с воодушевлением принят Тегераном. Этот проект, стоимостью в \$1 триллион и длиной в 10-15 лет, должен соединить Китай с международными рынками с помощью разветвленной сети наземных и морских торговых путей, проходящих через всю Евразию, что ставит Иран в самый центр китайских глобальных амбиций.

Иран имеет дипломатические представительства в большинстве стран мира. В то же время, как и многие другие исламские государства, Иран не признаёт Израиль.

Иран с Афганистаном являются сверх близкими по языку и культуре. Государственный язык Ирана и государственные языки Афганистана относятся к Персидским языкам, благодаря чему жители Афганистана и Ирана свободно понимают друг друга. Афганистан, наряду с Таджикистаном, входит в зону влияния Ирана, в контексте Паниранизма. **События в Афганистане в 1979 году по смене власти близко были приняты в Иране** (марка 44.1). Но в 1998 году талибы захватили иранское консульство в Мазари-Шарифе и расстреляли находившихся там сотрудников и дипломатов; после этого инцидента Иран планировал военное вторжение в эту страну, но вмешательство Совета Безопасности ООН и США вынудили иранцев отказаться от этих планов.



44.1. Марка Ирана, 9 лет восстания народа Афганистана, 1988г.



44.2. Марка Ирана в поддержку борьбы группировки Хезболла в Ливане, 2008г.

В начале 1980-х годов Иран оказывал финансовую и моральную поддержку ливанским шиитским организациям. В 1982 году израильские вооружённые силы осуществили вторжение на территорию Ливана, в качестве контрмера Иран направил в эту страну подразделения Корпуса Стражей Исламской революции. Эти подразделения принимали участие в боях, а также помогали справиться с гуманитарной катастрофой в Ливане после взрыва в порту Бейрута. **С конца 1980-х годов Иран начал оказывать широкую поддержку ливанской группировке Хезболла, которая активно участвовала в войне Ливана и Палестины с Израилем** (марка 44.2)

У Ирана нет дипломатических отношений с США. Иран - член многих международных организаций: ООН, ОИК, ОПЕК, SAARC, а также является наблюдателем при ШОС.

Сельскохозяйственный сектор составляет 10 % в структуре ВВП Ирана, в нём заняты около 25% работоспособного населения, 30 % ВВП занимает промышленность - 23 % населения.



42. Марки-сценки Ирана, к столкновению в Мекке паломников, 1988г.



43. Марка Ирана в память о сбитом США самолете Ирана, 1988г.

Новый экономический курс, провозглашённый руководством Исламской республики, был нацелен на экономическую независимость Ирана от западных стран, а также на достижение максимальной занятости населения.

Организация стран - экспортёров нефти (ОПЕК) была основана на конференции в Багдаде 10-14 сентября 1960 года по инициативе пяти развивающихся нефтедобывающих стран: Ирана, Ирака, Кувейта, Саудовской Аравии и Венесуэлы (марка 45). Для 1960-х годов был характерен процесс деколонизации и образования новых независимых государств. В этот период в мировой нефтедобыче господствовали семь крупнейших транснациональных компаний, так называемые «Семь сестёр»: Exxon, Royal Dutch Shell, Texaco, Chevron, Mobil, Gulf Oil и British Petroleum. ОПЕК была учреждена после того, как картель «Семь сестёр» в одностороннем порядке снизил закупочные цены на нефть. Он выплачивал налоги и ренту за право разработки природных ресурсов нефтедобывающим странам исходя из этих цен.



45. Марка Ирана, к образованию ОПЕК, 1966г.

Целью создания организации явилось стремление новых независимых государств получить контроль над своими ресурсами и их эксплуатацией с учётом национальных интересов. В 1960-х годах на мировых рынках существовало избыточное предложение нефти из-за чего и была создана ОПЕК для предотвращения дальнейшего падения цен. ОПЕК разработала своё коллективное видение добычи нефти и создала Секретариат организации, который вначале располагался в Женеве, а с 1 сентября 1965 года - в Вене. В настоящее время в ОПЕК входят 12 стран, а Россия входит в неё как наблюдатель с 1998 года. **В 1978 году Иран стал членом Международного союза электросвязи (ITU) (марка 45.1) и получил возможность пользования спутниковой связью.**


Ещё во время ирано-иракской войны очень хорошо себя проявил «москитный» флот (марка 45.2), который и в мирное время активно используется для атаки на суда враждебных стран. В 1990-х годах стала активно развиваться инфраструктура, в первую очередь транспортная. Иран покрылся сетью качественных автомагистралей, но железнодорожный транспорт по-прежнему занимает весьма малую долю в общем объёме транспортных перевозок из-за горного рельефа страны. **Новое развитие получили автомобилестроение (марка 46), авиастроение (марка 46.1), ракетно-космическое и точное машиностроение.** С целью скорейшего роста производства в этих отраслях правительство проводит их активную приватизацию.



45.1. Марка Ирана, к годовщине вступления в МСЭ, 1978г.



45.2. Марка Ирана, иранский москитный флот, 1992г.



46. Марка Ирана, иранские автомобили, 2002г.



46.1. Марка Ирана, иранская военная авиация и ПВО, 2004г.

В 2000-е годы национальных нефтеперерабатывающих мощностей стало не хватать для обеспечения экономики, что привело к дефициту электроэнергии. Иран стал закупать огромное количество бензина за границей. К 2007 году этот показатель достиг 40 % от всего потребляемого в стране. Для борьбы с этим явлением правительство принимает долгосрочные меры - развитие альтернативных источников энергии, в первую очередь атомной – АЭС «Бушер», строящейся с помощью Госкорпорации «Росатом» Российской Федерации. В 2011 году введен в промышленную эксплуатацию 1-ый энергоблок мощностью 1,1

МВт, 2-ой будет введен в 2026 году, а 3-ий – в 2027 году. АЭС начата строительством в 1975 году немецким концерном «Сименс», но в 1980 году прекращено из-за санкций США. После

чего в 1992 году Правительствами РФ и Ирана было заключено новое соглашение о продолжении строительства этой АЭС.

Иран обладает третьим в мире объемом запаса нефти (9,9 % от общемировых запасов). Это после Саудовской Аравии и Венесуэлы, занимая 5,5 % на мировом рынке торговли нефтепродуктами. С 2008 года Иран торгует своей нефтью на собственной бирже в евро и риалах. Основными потребителями иранской нефти стали с 2017 года Европа (35,5 %) и Азиатско-тихоокеанский регион (64,5 %). Иран обладает 16 % мировых запасов природного газа. Основные месторождения расположены на шельфе Персидского залива и на северо-востоке страны. Крупный металлургический комбинат Исфahanский металлургический комбинат в г. Исфahan. Он строился с 1967 года при поддержке СССР, введен в эксплуатацию к 1979 году и реконструирован в 1988 году. Последнее время особенное внимание уделяется диверсификации иранской экономики благодаря развитию таких отраслей как точное машиностроение, атомная промышленность, автомобильное машиностроение, ракетно-космическая промышленность, а также нанотехнологиям, медицине, информационным технологиям.

Тегеранский метрополитен открыт в 1999 году, и в настоящее время состоит из 7 линий, общая длина которых превышает 264,7 км (марка 47). Ведётся строительство ещё двух линий. Метро соединяет Тегеран с крупным городом-спутником Кередж. Метро началось



47. Марка Ирана, метрополитен Тегерана, 2001г.



47.1. Марки-спенки, к 420-летию дипотношений России с Персией, 2012г.

строиться в 1970 году французской компанией, потом было прервано из-за революции и завершено строительство китайской компанией NORINCO.

Российско-иранские отношения были установлены ещё в 1592 году при Рюриковичах, когда в Персии правила династия Сефевидов. В первой половине XIX века после двух русско-персидских войн Персия попала под сильное влияние Российской империи. В советский период Иран также поддерживал тесные связи с СССР, прежде всего экономические. Даже исламская революция и поддержка Ираном афганских моджахедов не привели к разрыву

экономических связей двух стран. В постсоветский период экономическое сотрудничество между Россией и Ираном остаётся тесным. При поддержке России в

Иране сооружен ряд промышленных объектов. **25 декабря 1991 года Иран выразил готовность продолжать отношения с Россией как государством-преемником СССР (марка 47.1).** Экономическое сотрудничество между Россией и Ираном остаётся тесным. Договора об основах взаимоотношений и принципах сотрудничества между Российской Федерацией и Исламской Республикой Иран вступил в силу 5 апреля 2002 г. Иран является членом ШОС с 2005 года и БРИКС с 1 января 2024 года.

Договор о всеобъемлющем стратегическом партнерстве между РФ и Ираном, подписанный 17 января 2025 года Владимиром Путиным и Масудом Пезешкианом, официально вступил в силу 2 октября 2025 года. Документ, заключенный на 20 лет, фиксирует углубление взаимодействия в обороне, экономике (включая независимую платежную инфраструктуру), энергетике и безопасности, отражая переход отношений на новый качественный уровень.

Йемен. Древнейшими известными царствами на территории Йемена были Катабан, Хадрамаут, Саба и Химьяр. В IV веке весь Йемен был объединён химьяритами, которые приняли иудаизм в качестве государственной религии. В последующие века Йемен подпадал под

влияние Эфиопии, Ирана, арабских династий, Египта, Османской империи. В 1802 году султан Ахмед Абд-аль-Карим подписал с британцами договор, по которому Аден стал «открытым портом для всех товаров, поступающих на британских кораблях». В городе была учреждена **фактория Ост-Индской компании**. В 1839 году британцы захватили Аден, формально составив договор купли-продажи, по которому султан за скромное вознаграждение передал Британии аденскую гавань и прилегающее селение. С этого события началась история британской колонизации

Южного Йемена - колонии Аден. Британия начала распространять своё влияние вглубь материка и в 1886 году образовался Протекторат Аден с управлением Британской Индией.

В результате Первой Мировой войны Османская империя была разгромлена. В годы войны британские войска оккупировали йеменский остров Камаран (1915) и прибрежную пустыню Тихаму с портовым городом Ходейда, которую в 1921 году Британия передала эмирату Асир (см. стр.3). Возник британо-йеменский конфликт 1918-28 годов. Горный Йемен был блокирован, его внешнеторговые связи прерваны. Южные районы стали театром постоянных столкновений британских войск и племен Йемена. Турки уступили Таиз получившему **независимость Йеменскому Королевству 30 октября 1918 года (Северный Йемен)**. Зейдитский (одно из течений шиитского ислама) имам, шейх Яхья бен Мухаммед Хамид-ад-Дин провозгласил независимость страны, а через три дня объявил себя королём. Уже в следующем году он окончательно разорвал вассальные отношения с Турцией. Государство Яхьи, занимавшее в то время горный Йемен, стало центром объединительного движения йеменских племен. В 1920 году Йеменское королевство получило название **Йеменское Мутаваккилийское Королевство и начало**

выпускать почтовые марки в 1930 году (марка 48). Однако после капитуляции турок британцы занимали порт Ходейда с 1918 по 1921 год.

2 августа 1935 года британский парламент принял Акт об управлении Индией, согласно которому Аден отделялся от Индии в отдельную коронную колонию (вступил в силу 1 апреля 1937 г.) (марка 49), включавшую также остров Перим и острова Курия-Мурия, под управлением




Карта-схема Юга Аравийского полуострова, Аден до 1939 года

губернатора. Так в 1937 году острова Курия-Мурия, которые в 1854 году султан Омана уступил Британии, были присоединены к британской колонии Аден. **Трудно складывались отношения Британии с местными властями, о чем свидетельствуют попытки придать вид самоуправления отдельным штатам (эмиратам) – Куайти, Шихр и Мукалла** (марка 50). К 1950 году Аден стал одним из основных мировых бункеровочных портов с ежегодным оборотом около 6300 судов. Кроме



48. Марка Королевства Йемен, 1930 г.



49. Марка коронной Британской колонии Аден, 1939 г.



50. Марка Британской колонии Аден для штата Куайти, Шихр и Мукалла, 1946 г.

того, порт ежегодно обслуживал до полутора тысяч одномачтовых каботажных кораблей, обеспечивавших торговлю между странами Персидского залива, Красного моря и Восточной Африки. Британия, пытаясь сохранить на юге Аравийского полуострова свои позиции, искала



51. Марка Объединенных

Арабских
Государств, 1959г.

новые формы организации южноемениских протекторатов: **11 февраля 1959 г.** была образована **Федерация Арабских Эмиратов Юга (ФАЭЮ)**, включившая в себя 16 южноемениских княжеств, кроме султанатов Катир и Куайти отказавшихся вступить в Федерацию. ФАЭЮ оказалась формальным образованием и фактически не действовала.

В целях консолидации арабских народов **8 марта 1958 года** были созданы **Объединённые Арабские Государства** (марка 51) - конфедеративное государственное образование в составе Объединённой Арабской Республики и **Йеменского Мутаваккилийского**

Королевства (марка 52). Всего через 3 месяца после распада ОАР конфедерация была официально упразднена 26 декабря 1961 года. Единственный косвенный эффект, которого добился Г.А.Насер с помощью создания Объединённых Арабских Государств, это свержение монархии в Йемене через 9 месяцев после распада конфедерации - 26 сентября 1962 года.

8 января 1963 года колония Аден вошла в состав Федерации Южной Аравии как **Штат Аден** (марка 53). 14 октября 1963 года началось восстание народно-освободительных сил в регионе Дали (Дала), переросшее в войну. Осенью 1967 войска Британии были вынуждены покинуть Йемен через аэропорт и морской порт Адена до 30 ноября 1967 года.

Король Йемена имам Ахмед ибн Яхья Хамидадин скончался 18 сентября 1962 года. Новым королём был провозглашён принц имам Мухаммед аль-Бадр.



52. Марка Мутаваккилийского Королевства Йемен, 1952г.



53. Марка Федерации Южной Аравии, 1967г.

Йеменская армия при поддержке танков 26 сентября 1962 года штурмом **взяла королевский дворец Дар аль-Башаир в Сане.** В ходе переворота **имам Мухаммед аль-Бадр был свергнут и провозглашена**

Йеменская Арабская Республика (ЙАР) (марка 54). Был сформирован Совет революционного командования во главе с Абдаллой ас-Саллялем. В тот же день в Сану и Таиз прибыли египетские войска для поддержки новой власти. Началась длительная гражданская война.



54. Марка Йеменской Арабской республики, 1-ая годовщина революции, 1963г



55. Марка Народной Республики Южного Йемена, 1971г.



56. Марка Народной республики Южного Йемена, минаметная позиция, 1968г.



57. Марка Республики Йемен, к 3-ей годовщине образования, 1993г.



58. Марка НДРЙ, в поддержку палестинской борьбы за независимость, 1970г.

30 ноября 1967 была провозглашена **Народная Демократическая Республика Йемен (НДРЙ)** (марка 55). **30 ноября 1968 года** она была переименована в **Народную Республику Южного Йемена** (марка 56), а 22 мая 1990 года объединилась с Йеменской Арабской



59. Марка протектората Британии Южной Аравии, Катир штат Сейюна, 1966г.



60. Марка Народной Демократической республики Йемен, 1989г.



61. Марка протектората Британии Штат Верхняя Яфа, Юная Аравия, 1967г.



62. Марка протектората Британии Штат Махра, Южная Аравия, 1967г.

Республикой (ЙАР) в **Республику Йемен** (марка 57). С 1970 года правительство НДРЙ (Южного Йемена) приняло просоветскую ориентацию. Советский Союз оказал большую финансовую, экономическую и военно-техническую помощь НДРЙ. Республика активно поддержала борьбу палестинского народа за независимость (марка 58) Следующие два десятилетия прошли в соперничестве между двумя государствами, выливавшемся в 1972 и 1979 годах в вооружённые конфликты.

В 1942-68 годы Британией были образованы, упомянутые выше, протектораты йеменских штатов, часть которых выпускали свои почтовые марки: **Верхняя Яфа** (марка 61), **Махра-штат** (марка 62), **штат Куайти в Хадрамауте** (марка 63), **штаты Куайти и Катари Сейюна** (марка 59).

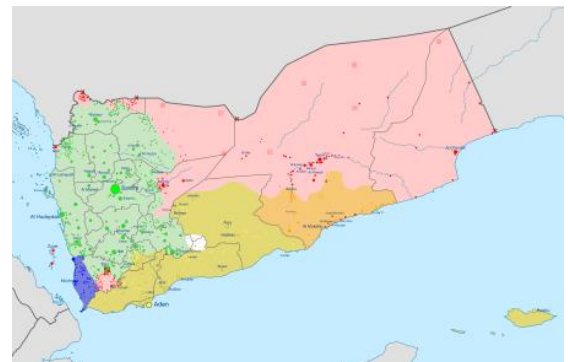
После бурного восстания **23 ноября 2011 года** с требованиями ухода президента А.Салеха, **произошла революция**, в результате которой президент Салех подписал Указ о передаче полномочий вице-президенту страны Абд Раббо Мансур аль-Хадив в столице Саудовской Аравии Эр-Рияде, в присутствии короля Абдаллы ибн Абдель Азиза Аль-Сауда и наследного принца Наифа бин Абд аль-Азиза аль-Сауда. **В 2013 году выпуск почтовых марок в стране прекращен выпуском юбилейной марки к 50-летию революции** (марка 63.1.).



63. Марка протектората Британии Штат Куайти в Хадрамауте, Юж. Аравия, 1967г.



63.1. Марка Йемена, к 50-летию революции 26 сентября, 2013г.



■ Под контролем вооружённых сил Йемена
■ Под контролем ВПС и хуситов
■ Под контролем ЮПС (с 2022 формально часть правительства Йемена)

В 1967 году перестала существовать Федерация Южной Аравии и Протекторат Южной Аравии вместе со штатами Куайти Сейюна и Катири Сейюна султана Аль-Хусейн ибн Али, созданные в 1949 году (марка 59). В мае 1989 года бывшие лидеры НДРЙ вновь провозгласили на юге независимое государство Народная Демократическую Республику Йемен (марка 60), однако к июлю того же года вооружённое выступление южан было подавлено йеменской армией.

Под контролем АКАП и Ансар аш-Шариа
Под контролем Исламского государства
Под контролем местных сил

В середине августа 2014 года хуситы («Ансар Аллаха» - шиитская военизированная группировка, поддерживаемая Ираном) в ряде регионов страны начали проводить массовые демонстрации после того, как власти объявили о сокращении субсидий на нефтепродукты, что привело к росту цен на бензин в два раза. Основным их требованием была отставка «коррупцированного кабинета». Президент Хади 22 января 2015 года подал прошение об отставке. 5 февраля 2015г. хуситы заявили о роспуске палаты представителей и формировании переходного совета, состоящего из 551 участника из всех провинций Йемена. Совет выбрал состав президентского совета. С 2015 года и по сегодняшний день в Йемене идет гражданская война между хуситами и правительственными войсками, с участием вооруженных сил, в том числе авиации, из коалиции 10-ти арабских стран региона во главе с Саудовской Аравией. В стране царит гуманитарная катастрофа и экономическая разруха. ООН пытается привести воюющие стороны к мирным переговорам. Россия принимает в них активное участие.

9 мая 2023 года в Адене состоялась консультативная встреча с участием 330 представителей партий, движений, профсоюзов, организаций гражданского общества, национальных и духовных лидеров Южного Йемена. Южнойеменские политические партии и общественные организации подписали национальный устав о создании независимого федеративного государства на юге Йемена. В документе сказано: «Национальный пакт предусматривает восстановление государства Народная Демократическая Республика Йемен, которое существовало на территории провинций южного Йемена, в связи с тем, что проблема народов юга - это территориальный и демографический вопрос, возникший в результате краха проекта единства Йемена и оккупации юга со стороны Йеменской республики. Южное государство будет построено как федеративное демократическое гражданское арабское и мусульманское государство, обладающее суверенитетом». Название будущего государства будет определено на референдуме по конституции. А 7 октября 2023 года началась Война в палестинском городе Газа. 19 октября 2023 года хуситы вступили в войну с Израилем на стороне ХАМАС. 18 декабря 2023 года США с коалицией нескольких стран объявили об операции «Страж процветания» по защите международного судоходства от хуситов.

Оман. В доисторическое время на территории Омана находились одни из самых ранних ареалов древних людей. Через прибрежную полосу Омана пролегал основной путь расселения людей из Африки в Южную и Юго-Восточную Азию. Жители Омана приняли ислам ещё при жизни пророка Мухаммеда. С 751 года они установили выборный порядок (иджма) смены имамов - духовных лидеров, взявших на себя и функции управления регионом. Оманский берег вызвал интерес Португалии, вторгшейся в Маскат в 1507 году. Португальское владение в значительной мере определило облик города.

Играя на противоречиях между египтянами и неджскими ваххабитами, британская дипломатия подтолкнула арабских правителей Пиратского берега Рас-эль-Хайма к подписанию в 1835 году ежегодно возобновлявшегося Первого морского перемирия, согласно которому шейхства были обязаны в период сбора в море жемчужных раковин воздерживаться от междоусобных морских войн. С этого времени берег был переименован в Берег Перемирия, эмираты в договор «о вечном мире» (марка 64). Эмираты выпускали почтовые марки на своих территориях, примером которых могут служить марки эмиратов Шарджа (марки 64.1 и 64.2) и Эль-Фуджейра (марка 72), в составе Договора Омана (зависимые).



64. Марка Британского протектората Договорный Оман, 1961г.



64.1. Марка Эмирата Шарджа в составе Договорного Омана, 1963г.



64.2. Марка Правительства Шарджи и его зависимые территории, Рамзес II, 1965г.

государством Аравии, благодаря поддержке британцев. Оману принадлежали и персидские владения Могистан и Ларистан, с торговыми городами Бендараб и Линге, с островами Ормуз, Кишм, Ларедш и Хендшам, берега Белуджистана до Пассани в Британской Индии. Ему также принадлежали восточный берег Африки - Васамба - от экватора до мыса Делгадо, с островами Патта, Ламу, Пемба, Занзибар, Маерия, Кильва, остров Сокотра. В 1856 г. азиатские и африканские владения Омана были разделены между двумя сыновьями султана, но в 1875 г. персы вернули себе свои владения.

В марте 1891 Британия навязала султану Маскат секретный договор, превращавший **Маскат в британский протекторат** (марка 65). 25 сентября 1920 представители Британии, Маската и имамата Оман подписали Сибский договор, признававший фактическую независимость Омана и содержащий взаимный отказ Маската и Омана от вмешательства во внутренние дела друг друга. В 1955 году, в связи с открытием в Омани крупных запасов нефти, султан Маската при поддержке Британии ввёл свои войска в Оман с целью его оккупации. Имам Омана был изгнан из страны. В 1958 году договор 1891 года о британском протекторате над Маскатом был заменен новым соглашением, предусматривавшим передачу Британии острова Масира в качестве военной базы сроком на 99 лет, а также предоставление военно-воздушной базы в районе города Салала (Дофар). В обмен Британия обязалась оказывать Масату вооруженную помощь и предоставлять ему ежегодно вооружение на сумму в 1250 тысяч фунтов стерлингов. **В 1959 году в состав Султаната Маскат вошёл Имамат Оман** (марка 66).



65. Марка Британской Индии для протектората Маскат, 1949г.



66. Марка Британского протектората Маскат и Оман, 1970г.

В 1964 году в Омани была обнаружена нефть, а 23 июля 1970 года сын правящего султана Саида бен Таймура Кабус сместил своего отца, организовав переворот. Этим закончилась эпоха изоляции и традиционализма в Омани, новый султан начал бурную модернизацию страны, широко поддержанную народом.

В том же 1964 году началось восстание в Дофаре. Кабус бен Саид возвращается в Оман. На следующий год мятежный сын был посажен под домашний арест по приказу отца-султана. Находясь под арестом, Кабус бен Саид имел возможность принимать отдельных гостей из Великобритании, вместе с которыми он готовил заговор с целью свержения своего отца.

23 июля 1970 года бескровный дворцовый переворот удался - правящий султан отрекся в пользу сына, и Кабус бен Саид вззошел на престол, а также занял должности премьер-министра, министра иностранных дел и министра обороны. В августе того же года он провозгласил объединение страны вместо султаната Маскат и имамата Оман возник единый султанат Оман.

В 1968 году Британия заявила о намерении прекратить отношения протектората с государствами Договорного Омана и **1 декабря 1971 года Британия объявила о расторжении договоров с шейхствами.**

На следующий день эмираты Абу-Даби, Аджман, Дубай, Эль-Фуджейра, Шарджа и Умм-эль-Кайвайн образовали **Объединённые Арабские Эмираты** (марка 71). 11 февраля 1972 года к ним присоединился Рас-эль-Хайма.

В первой половине XIX столетия Оман был могущественнейшим

Последний имам Омана, Галиб бен Али аль-Хинай, в начале 1960-х годов бежавший после свержения в Саудовскую Аравию, получил поддержку со стороны своих покровителей и других арабских стран, но эта поддержка прекратилась в 1980-х годах. Он выпускал собственные почтовые марки, в которых государство называлось «Государство Оман» (марка 67).

Благодаря решительным действиям султана при поддержке Британии и Ирана в 1976 году был разгромлен сепаратистский Фронт освобождения Дофара, с 1965 года пытавшийся отколоть от Омана провинцию Дофар (марка 68) и создать там режим, подконтрольный Южному Йемену.



69. Марка Султаната Оман, султан Кабус бен Саид, 2012



70. Блок марок Омана, к 100-летию статуи Свободы, 1986



67. Марка сепаратного государства Оман, 1967г.



68. Марка сепаратного государства Дофар, 1972г.


Главный источник пополнения казны в Омане - это торговля нефтью, запасы которой в султанате весьма значительны. Основная часть нефтедобывающих и нефтеперерабатывающих предприятий находятся в личной собственности султана Омана и приносят ему каждый год десятки миллиардов долларов дохода (марка 69). С начала 1970-х гг. в Омане развернулось интенсивное строительство первоклассных автомобильных дорог. В 1981 Кабус сформировал Консультативный совет, который в 1991 был преобразован в Совет шуры (марка 70). В ноябре 1996 султан Кабус подписал первый Основной закон (конституцию) Омана, которым определены полномочия султана и порядок престолонаследия. Конституция впервые провозглашает основные права граждан.

10 января 2020 года скончался бездетный султан Кабус бен Саид, а Хейсам бен Тарик Аль Саид был назван его преемником на экстренной сессии Совета Омана в Аль-Бустане. По сообщению государственного телевидения Омана, после смерти султана Кабуса бен Саида власти вскрыли письмо, в котором Хейсам был назван преемником. 13 января 2021 года было объявлено, что старший сын султана Хейсама принц Сейид Тейязин бин Хейсам бин Тарик Аль Саид назначен первым в истории Омана наследным принцем (марка 70.1). Этот пост был введен в январе 2021 года внесением изменений в законодательство.

В настоящее время под суверенитетом Омана по-прежнему находится эксклав на арабском полуострове Мусандам, отделённый от основной территории страны частями эмиратов Фуджейра, Рас эль-Хайма и Шарджа (все они входят в ОАЭ). Административно

Мусандам образует одноимённую мухафазу (губернаторство) Омана. Примерно на полпути между Мусандамом и остальным Оманом находится ещё один оманский эксклав - Мадха, занимающий около 75 км², окружённый территорией эксклава Хор Факкан эмирата Шарджа. Внутри же Мадхи находится ещё один эксклав Шарджи - Нахва, площадью около 8 км². Кроме того деревня Хадт, расположенная между территориями Омана и эксклавом эмирата Аджман (ОАЭ) Масфут, находится под совместным контролем султаната и эмирата.

С 18 июля 2025 года между правительствами России и Омана действует соглашение о взаимной отмене визового режима. Граждане Российской Федерации могут въезжать и пребывать на территории Омана без виз до 30 дней при каждом посещении при условии, что целью их въезда не является постоянное проживание, обучение или осуществление деятельности, требующей получения разрешения на работу. При этом суммарный срок пребывания не должен превышать 90 дней в течение календарного года.



70.1. Марка Омана, султан Сейид бин Тарик Аль Сауд, 2021г.

Объединенные Арабские Эмираты. В 1922 году британцы установили контроль за правом шейхов предоставлять концессии на разведку и добычу нефти. Однако в Договорном Омане нефтедобыча не велась и основной доход эмиратам приносила торговля жемчугом. С началом добычи нефти в 1950-х в регион начался приток иностранных инвестиций, доходы от торговли нефтью позволили существенно поднять уровень жизни местного населения. Но эмираты оставались под британским протекторатом, против которого в 1964 году выступила Лига арабских государств, декларировавшая право арабских народов на полную независимость.

В 1968 году, после обнародования решения правительства Британии о намерении вывести до конца 1971 года британские войска из районов, расположенных восточнее Суэцкого канала, в том числе из государств Персидского залива, эмираты подписали соглашение об образовании Федерации арабских эмиратов Персидского залива. В эту федерацию должны были войти Бахрейн и Катар, но позднее они образовали самостоятельные государства.



71. Марка Объединенных Арабских Эмиратов, 2-летие создания, 1973г.



72. Марка Эмирата Эль-Фуджейра, шейх Мохамед Аль Шарджи, 1965г.



73. Марка Эмирата Шарджа, зависимый, к 100-летию Красного Полумесяца, 1963г.

2 декабря 1971 года шесть из семи эмиратов Договорного Омана объявили о создании федерации под названием Объединённые Арабские Эмираты (марка 71). В него вошли эмираты: эль-Фуджейра (марка 72), Шарджа (марка 73), Хор Факкан (марка 74), Аджман (марка 75) и Манама - анклав Аджмана (марка 76), Дубай (марка 77), Абу-Даби (марка 78), Ум-эль-Кайвайн (марка 79). Седьмой эмират, Рас-эль-Хайма (марка 80), присоединился к ней в 1972 году.



74. Марка Эмирата



75. Марка Эмирата Аджман,



76. Марка Манама, анклав

Хор Факкан, пандарабские игры в
Каире, 1965г.


Мазератти, 1971г.

Эмирата Аджман,
Кадилак, 1972г.

Верховный совет Федерации 22 октября 1969 года избрал первым президентом Федерации эмира княжества Абу-Даби шейха Зайда ибн Султана Аль Нахайяна (марка 81).



77. Марка Эмирата Дубай,
сеть телекоммуникаций, 1971г.



78. Марка Эмирата
Абу-Даби, годовщина
выступления августа 1971
года, 1971г.



79. Марка Эмирата Ум-эль-Кайвайн, фил.
выставка 1966г.

Предоставление независимости совпало с резким скачком цен на нефть и нефтепродукты, вызванным жёсткой энергетической политикой Саудовской Аравии, что облегчило новому государству самостоятельные шаги в области экономики и внешней политики.



80. Марка Эмирата Рас-
Эль-Хайма, к Олимпиаде в
Мюнхене, 1972г.



81 Марка Объединённых
Арабских Эмиратов, 2-ая
годовщина независимости,
шейх Зайда Аль Нахайян,
1973г.



82. Марка ОАЭ, к 50-
летию Торговой
Палаты Абу-Даби,
2019г.

Благодаря доходам от нефти и умелому вложению средств в развитие промышленности и сельского хозяйства, образованию многочисленных свободных экономических зон, Эмираты в самые короткие сроки смогли достигнуть относительного экономического благополучия. Получили значительное развитие сфера туризма и финансов.

В 1990-1991 годах войска Объединённых Арабских Эмиратов приняли участие в освобождении Кувейта от иракской экспансии Саддама Хуссейна (см. далее). Основа экономики ОАЭ - реэкспорт, торговля, добыча и экспорт сырой нефти и газа. Добыча нефти - приблизительно 2,2 миллиона баррелей в день, большая часть производится в эмирате Абу-Даби. Другие нефтяные производители по важности: Дубай, Шарджа и Рас аль-Хайма. Нефть обеспечила быстрый рост экономики ОАЭ всего за несколько десятилетий, однако и другие секторы экономики также развивались достаточно быстро, особенно внешняя торговля. ОАЭ лежат на полпути между производственными экономическими путями Дальнего Востока и Европы, что способствует превращению страны в международный экономический центр (марка 82). Примером этому может служить экономическое сотрудничество ОАЭ со многими странами, в том числе с Республикой Казахстан (марка 83).



83. Марка Объединенных Арабских Эмиратов, к договору с Казахстаном, шейх Халифа бен Зайда аль-Нахайян и Нурсултан Назарбаев, 2015г.



83.1. Марка ОАЭ, берег Ал Раха в Абу-Даби, 2006г.



Эксклавы Омана и ОАЭ
 Оман (красный) Абу-Даби (ОАЭ) (оранжевый)
 Дубай (ОАЭ) (желтый) Шарджа (ОАЭ) (белый)
 Аджман (ОАЭ) (синий)
 Умм эль-Кайвайн (ОАЭ) (зеленый)
 Рас эль-Хайма (ОАЭ) (черный) Фуджейра (ОАЭ) (фиолетовый)

В конце 2017 года приверженность ОАЭ к поддержке светских сил на Ближнем Востоке стала доминирующей движущей силой внешней политики этого государства. **С 1 января 2024 года ОАЭ является участником объединения БРИКС.**

В стране хорошо развита транзитная транспортная инфраструктура, в частности, есть шесть международных аэропортов.

В дополнение к аэропортам и морским портам в ОАЭ имеются развитые телекоммуникации (марка 77). Существенные инвестиции вкладываются в строительство современных зданий и заводов по опреснению воды. Растет спрос на пресную воду не только у населения для бытовых нужд, но и у предприятий для полива почти 100 миллионов деревьев, посаженных за последние 25 лет.

Благодаря доходам от нефти и умелому вложению средств в развитие промышленности, сельского хозяйства, образованию многочисленных свободных экономических зон Эмираты в самые короткие сроки смогли достигнуть относительного экономического благополучия. **Получили значительное развитие сфера туризма и финансов** (марка 83.1).

В последнее время доля доходов от добычи и переработки нефти в общем объеме ВВП снижается, что связано с мерами правительства по диверсификации экономики. Одновременно растёт значение других секторов экономики в структуре ВВП, в том числе строительства, торговли и сельского хозяйства. Несмотря на бесплодный и засушливый характер местности, для которой характерны очень низкий уровень осадков и отсутствие рек, инвестиции в сельское хозяйство помогли построить заводы по опреснению воды, делая эту отрасль экономики всё более и более самостоятельной и доходной. Некоторые сельскохозяйственные культуры, например, земляника, даже экспортируются в Европу.



84. Марка ОАЭ, вид Мечети шейха Зайда, 2010г.

Государственное устройство Объединённых Арабских Эмиратов представляет собой уникальное сочетание республиканского и монархического строя. ОАЭ являются федеративным монархическим государством из семи эмиратов - абсолютных монархий. Государство возглавляется эмиром Абу-Даби, правительство - эмиром Дубая. ОАЭ вступили в БРИКС с 1 января 2024 года.

Каждые 5 лет происходят выборы президента и его заместителя из числа членов Федерального высшего совета.

Президент имеет широкие законодательные и исполнительные права, председательствует на заседаниях ФВС и имеет право накладывать вето на любые его решения. Также он имеет право издавать любые указы, за исключением тех, которые входят в компетенцию ФВС, назначать и смещать высших чиновников страны, распускать национальное собрание. Президент издаёт федеральные законы и контролирует их исполнение высшими чиновниками, утверждает смертные

приговоры, имеет право смягчать наказание или миловать преступников. С 13 мая 2022 года президентом страны является Мухаммад ибн Заид Аль Нахайян (третьим в истории страны).

Мечеть шейха Заида - одна из шести самых больших мечетей в мире. Расположена в Абу-Даби - столице Объединенных Арабских Эмиратов. Названа в честь шейха Заида ибн Султана Аль Нахайяна - основателя и первого президента Объединенных Арабских Эмиратов, похороненного рядом. **Мечеть была официально открыта в месяц Рамадан в 2007 году (марка 84).**

Кувейт. Город Эль-Кувейт (столица страны) был основан в 1613 году. В XVIII веке он был захвачен группой кланов бедуинского племени Аназа, переселившихся на берега Персидского залива из Катарского полуострова Неджда. Там они основали первое поселение Бану-Халид южнее устья Тигра. Во главе него в 1762 году стал первый эмир Кувейта Сабах I. Занимая выгодное положение на берегу естественной гавани Персидского залива, Бану-Халид стал крупным портом. Вскоре Кувейт стал предметом спора между британцами и турками. Формально Кувейт находился под управлением Османской империи, однако его экономические связи с соседними арабскими эмиратами были гораздо сильнее, чем с турецкими городами. Британия была коммерчески и стратегически заинтересована в Кувейте, ввиду его близости к Британской Индии. Британия организовала в мае 1896 года государственный переворот, во время которого шейх Мухаммед был убит, а к власти пришёл шейх Мубарак. **В 1897 году в Кувейте была размещена британская военно-морская база, что вызвало протест со стороны Османской империи.**

23 января 1899 года между Кувейтом и Британией был заключён договор, согласно которому контроль за внешней политикой и безопасностью Кувейта переходил Британии. В обмен на это Британия обязалась содержать королевскую семью. 27 октября 1913 года шейх Мубарак подписал обязательство о предоставлении Великобритании монопольных прав на



85. Марка
Британского
протектората
Кувейт, 1958г.

разработку нефти в Кувейте. **В 1914 году британское правительство подписало договор, по которому Кувейт считался «Независимым эмиратом под британским протекторатом» (марка 85).** После окончания Первой мировой войны и окончательного разгрома Османской империи протекторат Британии над Кувейтом получил международное признание.

22 июня 1941 года, в день нападения Германии на Советский Союз, Британия разместила в Кувейте и в Ираке крупный воинский контингент. В августе британцы совместно с советскими войсками заняли Иран. Последние британские солдаты покинули территорию Кувейта летом 1961 года.

19 июня 1961 года Эмират Кувейт стал независимым государством (марка 86). В 1970- 1980-е годы, благодаря экспорту нефти, Кувейт превратился в одно из богатейших государств мира, уровень жизни в этой стране был одним из самых высоких. Однако отношения с соседями - Ираком и Саудовской Аравией складывались непросто. Труднее всего было с Ираком, который взял курс на аннексию эмирата. Чтобы предотвратить аннексию нового государства, в 1961 году в Кувейт был срочно переброшен британский контингент в 5-7 тыс. солдат, взамен которого в конце того же года были введены миротворческие вооружённые силы Лиги Арабских Государств. В 1977 году Саудовская Аравия оккупировала спорные острова Кару и Умм-эль-Марадим, выгнав оттуда кувейтские войска и местное население. Вскоре после окончания войны с Ираном 2 августа 1990 года Саддам Хусейн оккупировал эмират. 7 августа марионеточное «Временное правительство свободного Кувейта» провозгласило Республику Кувейт, а 28 августа Кувейт был объявлен 19-й провинцией Ирака под названием Ас-Саддамия. Эти события привели к перебоям нефтяных поставок импортёрам кувейтской нефти. США создали международную коалицию и в ходе военной операции (январь - февраль 1991 года) освободили Кувейт. Отступая на север, иракские войска применяли тактику выжженной земли, поджигая все нефтяные вышки и взрывая нефтепроводы.

Результатом этого стали колоссальные убытки, понесённые Кувейтом. **Иракская оккупация разорила Кувейт и уничтожила его процветание, столица Эль-Кувейт была разграблена, большинство коренного населения бежало в Саудовскую Аравию и другие сопредельные страны, тысячи кувейтцев погибли (марка 87).** Во время войны с Ираком экономика Кувейта сильно пострадала из-за того, что Ирак преднамеренно осуществил сброс миллионов тонн нефти в Персидский залив. Кувейт за несколько лет восстановил былое процветание. Ежегодная добыча нефти составляет порядка 100 млн тонн, природного газа более 4,5 млрд кубометров.



86. Марка Эмирата Кувейт, к независимости, 1960г.




87. Марка Эмирата Кувейт, к 1-ой годовщине войны с Ираком, 1991г.

Союзные отношения США с Кувейтом в области обороны и безопасности определены договором о военном сотрудничестве от 1991 года, сразу после окончания войны с Ираком. Кроме этого, в 2004 году Кувейт получил статус союзника, не являющегося членом НАТО. В 2003-2011 годы в Кувейте находилось в среднем 25 тысяч военнослужащих США, расположенных на нескольких базах. **Благодаря этому сотрудничеству Кувейт вложил большие средства на оснащение вооруженных сил с помощью своих западных**

союзников (марка 88).

Кувейт - старейшая, но не единственная страна Персидского залива с выборным законодательным органом, при этом эмир и глава правящего семейства здесь также проходит процедуру выборов и утверждения, в отличие от наследных монархий соседних стран. В Кувейте женщины имеют политические права наравне с мужчинами.



88. Марки из малого листа Кувейта, к 22-годовщине освобождения страны, 2013г

Экономика Кувейта - небольшая, основанная на нефти. **Кувейтский динар - самая дорогая денежная единица в мире.** У Кувейта имеются два государственных суверенных фонда (Фонд будущих поколений и ...), в который ежегодно отчисляется 10% от доходов, их стоимость составляет 527 млрд долларов. Ежегодная добыча нефти составляет порядка 100 млн тонн, природного газа более 4,5 млрд кубометров.

Бахрейн. В III тысячелетии до н. э. Бахрейн обладал процветающей развитой цивилизацией и был известен как центр Дильмуна. Страна на островах у берега залива была одной из мощных торговых империй древнего мира благодаря своему стратегическому положению на перекрёстке торговых путей. Она просуществовала около двух тысяч лет, с 2200 до 1600 гг. до н. э. Дильмун господствовал на большей части Персидского залива. Упадок Дильмуна пришёлся на 1600—1000 гг. до н. э., а около 600 г. до н. э. он был полностью поглощен Вавилоном. В IV—VI веках н.э. Бахрейн находился под властью Сасанидского Ирана, а в VII-XIX веках вошёл в состав Арабского халифата.

В начале XIX века Аль-Халифа построил крепость Рифа. Вскоре был подписан договор с Британией, по которому шейх уступал ей контроль над иностранными делами Бахрейна, взамен

получив военную защиту. **Британское правление продолжалось до 1871 года, пока над островом не был официально установлен британский протекторат** (марки 89). Почти весь XIX век англичанам удавалось сохранять контроль над регионом Персидского залива и торговыми путями в Индию.



89.Марка
Британской
Индии для
протектората
Бахрейн, 1938г.



90.Марка
Британского
протектората
Бахрейн, 1957г.



91.Марка
Государства
Бахрейн, шейх аль-
Халифа, 1976г.



92.Марка Королевства Бахрейн,
король Хамад ибн Иса
аль-Халифа, 2015г.

В конце 1920-х годов началось активное проникновение на острова американских нефтяных монополий. Так, в 1929 году на Бахрейне была учреждена американская нефтедобывающая компания «Бахрейн Петролеум Компании оф Калифорния» (БАПКО). **Именно в Бахрейне в 1932 году была обнаружена первая нефть в коммерческих объёмах с арабской стороны Персидского залива, и вскоре начался её экспорт.** Её открыли как раз тогда, когда рухнул мировой рынок жемчуга, а торговля жемчугом являлась главной статьёй дохода Бахрейна.

В 1935 году в Бахрейне появилась первая британская военная база, в связи с нефтяными промыслами. **Постепенно в эмирате росли настроения к получению независимости** действиями эмира Бахрейна шейха Салмана бен Хамед Аль-Халифа (марка 90).

15 августа 1971 года была провозглашена независимость государства Бахрейн (марка 91). Иран и Ирак пытались аннексировать территорию островов как свои исконные земли. С целью противостояния попыткам Ирана аннексировать Бахрейн в 1981 году был образован Совет сотрудничества стран Персидского залива в составе Бахрейна, Кувейта, Омана, ОАЭ, Катара и Саудовской Аравии. Бахрейн оказывал экономическую помощь странам, воевавшим с Израилем в 1967 году. После подписания египетско-израильского договора в 1979 году Бахрейн разорвал дипломатические связи с Египтом и восстановил их только после гибели президента А.Садата в 1981 году.

Бахрейн разрешил размещение на своей территории военных баз США в ответ на поставку вооружения. Пятый флот - оперативный флот ВМС США, в зону ответственности которого входит западная часть Индийского океана и Персидский залив. Основной пункт базирования флота - в Джуффэйре, около Манамы. В состав флота входят на ротационной основе корабли Атлантического и Тихоокеанского флотов ВМС США.

Нынешний правитель Бахрейна шейх Хамад ибн Иса Аль-Халифа пришёл к власти 6 марта 1999 года по наследству от отца Салмана бен Хамед Аль-Халифа. 14 февраля 2002 года эмир подписал закон о поправках к действовавшей Конституции. В соответствии с подписанным законом эмират был преобразован в **конституционное королевство, а сам эмир Бахрейна провозглашался королём** (марка 92).

После нападений на саудовские дипмиссии в Иране в 2016 году Бахрейн разорвал дипломатические отношения с Ираном.

Бахрейн - развивающееся государство, экспортёр нефти и газа. Развит офшорный банковский бизнес. В оазисах население выращивает финиковые пальмы (занимают 2/3 обрабатываемой земли), цитрусовые, фрукты, помидоры, кормовые культуры, овощи, орехи. Жители также занимаются ловлей рыбы и креветок. В стране развит международный туризм.

Катар. Полуостров, на котором располагается современный Катар, был заселён ещё в III-II тысячелетии до н.э. Информация о Катаре встречается в рукописях древнегреческого историка Геродота. В частности Геродот упоминает о населявших Катар племенах, являвшихся искусными мореплавателями. В VII веке Катар вошел в состав Арабского халифата. После распада Халифата в X веке история Катара неразрывно связана с Бахрейном. Сначала Катар входит в

состав управляемого из Бахрейна государства карматов, являющаяся одной из двух ветвей шиитов. Государство карматов прекратило своё существование уже в XI веке и Катар получил самостоятельность. А в 1510-х годах Катар вместе с Бахрейном оккупируют португальцы. Вскоре после этого они подверглись нападению со стороны Турции и так же, как многие остальные страны региона, вошли в состав Османской империи. Под руководством династии Аль Тани территория Катара к концу XIX века приобрела современные очертания. Важным моментом в истории страны является то, что члены династии Аль Тани решили принять новую радикальную версию ислама - ваххабизм. В связи с этим в 1867 г. началась катаро-бахрейнская война, чем воспользовалась Британия, в 1868 году вмешавшаяся в конфликт и заключившая с Катаром союзный договор. В 1871 году Османская империя вновь завоевала Катар и установила здесь жесткий режим правления. В начале XX века опасность для Катара стало представлять ваххабистское государство Неджд, угрозу вторжения которого в Катар удалось отразить только благодаря помощи Британии. **В июле 1913 Британия добилась отказа Османской империи от претензий на Катар и заключила с ним соглашение от 3 ноября 1916 года о британском протекторате (марка 93). Этот договор был обновлён в 1934 году с предоставлением большей автономии (марка 94).**



Карта-схема Катара в составе ОАЭ в 1968-71гг.



93. Марка Британии для Британского протектората Катара, 1957г.



94. Марка протектората Британии Эмирата Катара, 1966г.




95. Марка Катара, нефтепереработка, 1982г.



96. Марка Эмирата Катара, 2 года независимости, 1973г.

Крупные нефтяные месторождения в стране были открыты в конце 1930-х годов. **Добыча нефти в Катаре началась в 1940 году, но была прекращена в период Второй мировой войны (марка 95).** Англо-франко-американо-голландская компания «Петролеум девелопмент оф Катар» получила в 1935 году концессию на разведку, разработку и добычу нефти в Катаре сроком на 75 лет. Но сама добыча нефти этой компанией началась лишь в 1947 году. Рабство в Катаре было официально отменено лишь в 1952 году.



97. Блок марки Катара, арабский скакун, 2014г.

Под влиянием Великобритании Катар вместе с Бахрейном и княжествами Договора Омана попытались организовать **Федерацию Арабских Эмиратов Залива**. Однако переговоры между сторонами в 1968-1969 годах привели к серьезным разногласиям между Катаром и современными ОАЭ. Катар получил временную конституцию 2 апреля 1970 года, а 29 мая 1970 года было сформировано первое правительство страны, состоявшее из десяти министров, семеро из которых являлись членами династии Аль Тани. **1 сентября 1971 года Катар стал независимым государством (марка 96).** В 1971 году было открыто

гигантское нефтегазоконденсатное месторождение North с помощью нефтяной компании Shell. В 1974 году в стране начала осуществляться переработка нефти. В 1975 году весь капитал нефтедобывающих и нефтеперерабатывающих фирм в Катаре был выкуплен правительством страны.

Большое развитие в Арабских эмиратах, в том числе и в Катаре, издавна получило разведение своих пород арабских скакунов (марка 97). В эмиратах постоянно участвуют в международных скачках и организуют их у себя под огромные призовые фонды.

Во внешней политике Катар преимущественно ориентируется на сотрудничество с соседними государствами региона Персидского залива, преимущественно на Саудовскую Аравию. 29 апреля 2003 года в Катаре был проведен референдум по принятию проекта постоянной конституции страны, в котором 96,6 % избирателей поддержали проект новой конституции. Согласно этой конституции, Катар остался абсолютной монархией. Главой государства и правительства является эмир, который назначает членов **Совета министров и Консультативного совета**. Власть его ограничена лишь рамками шариата.

Катар - богатая страна с современной, хорошо развитой инфраструктурой. Основные отрасли промышленности: нефте- и газодобывающая, нефте- и газоперерабатывающая, производство удобрений, сталелитейная, цементная. Общие запасы нефти на 2000 г.: 900 млн т, ресурсы газа - 20 трлн куб. м. Это третьи в мире (после России и Ирана) запасы природного газа. Мощности Катара по производству СПГ (на 2022) составляют 106 млрд куб. м/г (77 млн т/г до регазификации).

Нелепин В.Ф.
г. Санкт-Петербург
www.vladnel.com

Редакция 06.02.2026г.