

История стран Северной Африки в почтовых марках

Се́верная А́фрика, которую иногда называют **Белой Африкой** - регион, охватывающий территорию с площадью, приблизительно равной 10 млн км², на большей части которой расположена пустыня Сахара. Здесь находятся крупнейшие государства Африки: **Алжир, Тунис, Ливия, Египет, Судан, Южный Судан, Марокко, Западная Сахара**. Площадь каждой из самых крупных из них - Алжира Судана и Ливии - больше 1,5 млн км². Другое название этих стран - **Магриб** (араб. المغرب [эль-Магриб] «там, где закат») - название, данное средневековыми арабскими моряками, географами и историками странам Северной Африки, расположенным к западу от Египта.

Древнейшая история Северной Африки сопровождалась постоянными войнами и захватами территорий, государственными переворотами и революциями. К сожалению, это продолжается и в наше время.



Карта Северной Африки

Алжир. В 1825 году эмир Абд аль-Кадир был шерифом и имел право добавить к своему имени почётное отчество аль-Хасани («потомок аль-Хасана»), избранный алжирскими деями (правителями), стал нападать на европейские суда и купцов, что привело к столкновению с французским правительством, которое в июне 1827 года предприняло блокаду алжирских берегов. В 1827 году произошел инцидент, связанный с оскорблением деем аль-Хасани, французского консула (он ударил его опалом по лицу). Используя этот инцидент в качестве



1. Марка Алжира, вид города с мечетью Абд-эр-Рахман-эль-Ткальби в 1830 году, 1984г.



2. Марка Французского Алжира, к 100-летию завоевания, 1937г.



3. Марка Алжира к 100-летней годовщине эмира Абд-эль-Кадера, успешно воевавшего с французами, 1983г.



4. Марка Французского Алжира, 1926г.

предлога, **Франция в 1830 году быстро захватила Алжир** (марка 1), после чего взяла под контроль другие прибрежные населённые пункты. **Французское завоевание Алжира происходило в северной части современного Алжира с 1830 по 1847 годы** (марка 2). **Спротивление французской экспансии оказывали отряды националистических сил в Кабилии и на западе страны под командованием Абд аль-Кадера** (марка 3). После ряда поражений в результате мощного наступления французских войск сопротивление оккупантам приняло характер партизанской войны. Бойцы сопротивления сдались французским войскам в 1847 году. **В 1848 году Алжир был объявлен территорией Франции, возглавляемой французским генерал-губернатором и разделённой на департаменты во главе с префектами** (марка 4).

В 1940 году, во время Второй мировой войны, после капитуляции Франции перед гитлеровской Германией, Алжир становится источником сырья и продовольствия для Германии и Италии. **В ноябре 1942 года в Алжире был высажен англо-американский десант**. В наступлении на Тунис на стороне союзников принимают участие и **французские войска под командованием маршала Филиппа Петена** (марка 5), в значительной степени укомплектованные алжирцами, марокканцами и жителями других французских колоний в Африке. В 1943 году был создан **Французский Комитет национального освобождения в Алжире ФКНО** (фр. *Comité français de*

Libération nationale, CFLN) (марка 6). **ФКНО**, базировавшийся в Алжире, объединил Французский национальный комитет в Лондоне во главе с генералом Де Голлем и генералитет Французского гражданского и военного главнокомандования в Алжире во главе с генералом Жиро. **В 1954 году в Алжире был сформирован Фронт национального освобождения (ФНО)** (марка 7). ФНО начал войну за независимость, приведшую к большим жертвам (по разным оценкам, от 300 тыс. до 1 миллиона человек). Переговорный процесс завершился подписанием 18 марта 1962 года в городе Эвиан-ле-Бен соглашения о прекращении огня и самоопределении Алжира путём референдума.

Активное участие в военных действиях как во время захвата Алжира в середине XIX века, так и в период освободительной Алжирской войны принимал Французский иностранный легион (марка 8).

Соглашение о прекращении огня положило **конец Алжирской войне (1954-1962)** (марка 9). Алжир становится независимым социалистическим государством - **Алжирской Народной Демократической Республикой (АНДР)** (марка 10). Первое правительство независимого Алжира возглавляет лидер ФНО Ахмед Бен Белла, награжденный Хрущевым Н.С. в 1964 году звездой Героя Советского Союза.

Попытки созданной в 1961 году и ушедшей в подполье военно-фашистской организации ОАС (фр. Organisation armee secrete) сорвать выполнение соглашений, путём массового террора в городах, успеха не имели.

В 1965 году состоялся военный переворот и к власти пришел Хуари Бумедьен (марка 11), избранный президентом.

Ещё в 1957 году Францией вблизи города Регган в провинции Адрар, на юго-западе Алжира были начаты работы по строительству полигона для ядерных испытаний. 13 февраля 1960 года Франция провела первое атмосферное **ядерное испытание** (примерно 70 килотонн в тротиловом эквиваленте).



5. Марка Французского Алжира, маршал Петен, 1942г.



6. Марка Франции, Комитет национального освобождения в Алжире, 1943г.



7. Марка Алжира к 9-ой годовщине революции, 1963г.



8. Марка Алжира, участие Французского иностранного легиона в Алжирской войне, 1955г.



9. Марка Государства Алжир, 1962г.



10. Марка Алжира к 1-ой годовщине независимости АНДР, 1963г.

По официальным данным Франции всего в Алжире между 1961 и 1966 годами было произведено 30 атомных взрывов на двух полигонах. По алжирским данным, в некоторых районах возле Реггана уровень радиации даже сейчас намного превышает допустимые нормы. В дальнейшем, после освобождения Алжира, Франции пришлось подыскивать другой полигон. Для этой цели в 1963 году были выбраны атоллы Муруроа и Фангатауфа во Французской Полинезии.

В декабре 1965 года на космодроме Хаммагир произведён запуск первого французского спутника (марка 12), а в 1967 году космодром был закрыт. В 1964 году Франция вывела свои войска из Алжира, а к 1 июля 1967 года эвакуировала военные базы в Сахаре. В феврале 1968 года эвакуирована военно-морская база в Мерс-эль-Кебире. Экономические активы крупных французских компаний в Алжире, по букве Эвианских соглашений, остались в их руках, хотя имущество колонистов было национализировано. **Алжир вышел из НАТО.**

К концу 1980-х противоречия между сторонниками светской власти и исламистами переросли в гражданскую войну, закончившуюся разгромом фундаменталистов. **Крупномасштабная гражданская война** (марка 13) продлилась почти десятилетие, а отдельные инциденты наблюдаются и в настоящее время. За прошедшие годы война унесла свыше 100 тыс. человеческих жизней. В

апреле 1999 года президентом страны был избран министр иностранных дел страны, **известный политик Абдель Азиз Бутефлика**, руководивший страной 20 лет.



11. Марка Алжира, президент Хуари Бумедьен, 1979г.



12. Марка Франции к запуску в Алжире первого французского искусственного спутника земли, 1965г.



13. Марка Алжира к гражданской консолидации, 2000г.



14. Марка Алжира, к принятию новой конституции, 1991г.

На референдуме 23 февраля 1989 года была принята новая конституция страны, предусматривающая многопартийную систему и исламское участие в управлении страной (марка 14).

Абдэль Азиз Бутефлика был президентом Алжира в 1999 - 2019 годах. При нем крупномасштабная гражданская война продлилась почти десятилетие. Она унесла жизни свыше 100 тыс. человек от массовых расправ и тер. актов исламистов. Государству был причинён огромный экономический ущерб.

На всенародном референдуме 25 сентября 2005 года одобрен правительственный проект «Хартия за мир и согласие» - примирение сторон (марка 15).


Волнения в Алжире начались с начала декабря 2010 года, раньше, чем в Тунисе, вызваны безработицей, плохим положением молодёжи в Алжире, нехваткой жилья. Важную роль здесь сыграло и резкое подорожание продовольствия, нанёсшее удар по бедным слоям населения. Усилились под влиянием победы революции в Тунисе и приобрели заметный размах начиная с 1 января 2011 года. В 2011-12 годах в стране происходили многотысячные акции протеста против чрезвычайного положения, действовавшего 19 лет и отмененного 24 февраля 2012 (марка 16).



15. Марка Алжира, к референдуму «Хартии за мир и согласие», 2005г.



16. Марка Алжира ко дню победы народа, 2012г.



17. Марка Алжира, к 50-летию в составе стран ОПЕК, 2010г.

В феврале 2019 года в Алжире вспыхнули массовые протесты против выдвижения 82-летним президентом Алжира Абдэль Азиза Бутефликой своей кандидатуры на пятый срок. В результате выступлений протестующих Бутефлика отказался от участия в очередных выборах и созвал Общенациональную конференцию Алжира для разработки новой конституции. **На выборах в декабре 2019 года президентом был избран Абдельмаджид Теббун.** Общенациональный референдум состоялся 1 ноября 2020 года, 66,8 % проголосовавших граждан поддержали поправки в конституцию страны, которые предусматривали нахождение президента у власти не более двух сроков и сокращение его полномочий.

Алжир - слабо развитое аграрно-индустриальное, экспортирующее нефть государство. Основа экономики Алжира - это газ и нефть. Они дают 30 % ВВП, 60 % доходной части госбюджета, 95 % экспортной выручки. По запасам газа Алжир занимает 8-е место в мире и 4-е место в мире по экспорту газа. По запасам нефти Алжир на 15-м месте в мире и на 11-м месте по её экспорту. **Алжир вошел в состав стран ОПЕК в 1960 году** (марка 17). В сентябре 2005 получил статус ассоциированного члена Европейского союза. Власти Алжира прилагают усилия по диверсификации

экономики и привлечению иностранных и внутренних инвестиций в другие отрасли. Структурные изменения в экономике, такие, как развитие банковского сектора и строительство инфраструктуры, идут медленно, отчасти из-за коррупции и бюрократизма.

Тунис. В 814 году до н. э. колонистами из финикийского города Тира на территории современного Туниса был основан город Карфаген (марка 18). Карфаген боролся с Грецией за сферы влияния и торговые маршруты. В III веке до н.э. Карфагеном было захвачено царство Нумидия на Западе Северной Африки, памятники которых дошли до наших дней (марка 19). При правлении династии Магонидов карфагеняне стали основной силой в Западном Средиземноморье, однако греки в битве при Гимере в 480 году до н. э. отобрали это преимущество. Стычки между греками и карфагенянами переместились с Сицилии в Тунис. Карфаген стал основным соперником Римской республики в борьбе за контроль над западным Средиземноморьем в IV веке до н. э. Это вылилась в две Пунические войны в 218 - 202 годы до н. э. Знаменитый полководец Карфагена Ганнибал перешёл через Альпы и атаковал Рим, но не взял его. Карфаген был разрушен в 146 году до н. э. в ходе Третьей Пунической войны. Его территория стала римской провинцией Африка, а жители были проданы в рабство. Построенный в 238 году римский амфитеатр в Эль-Джеме был 4-ым по величине в Римской империи (марка 20). За I и II века н. э. Карфаген был отстроен по приказу императора Августа, а также были основаны новые города, часто на месте старых поселений пунийцев. Развитие Северной Африки было ускорено после того, как Септимий Север стал первым африканским императором Рима в 193 году. В 429 году северная Африка была захвачена у Западно-Римской империи вандалами. Тунис стал центром королевства вандалов и аланов, просуществовавшего до 534 года, когда войска византийского императора Юстиниана I разгромили его. Более столетия земли будущего Туниса находились под властью Византийской империи. Арабская армия под командованием Укбы ибн Нафи вторглась на территорию Туниса в



18. Марка Туниса, к 2800-летию основания Карфагена, 1988г.



19. Марка Туниса, Нумидийский мавзолей царя Гауда, I до н.э. 1996г.



20. Марка Туниса, римский амфитеатр в Эль-Джеме, 1931г.



20.1. Марка Туниса, 175 лет отмены рабства и подневольного труда, 2021г.

670 году. В 698 году был взят и разрушен византийский Карфаген, на месте которого был построен арабский Тунис.

В дальнейшем много столетий, до конца 19-го века в Тунисе правили арабские халифы.

При бее Ахмеде (1837-1855) в 1846 году было отменено рабство и подневольный труд (марка 20.1).



21. Марка Французского Туниса, 1906г.



22. Марка Туниса, подъемный мост в Бизерте, 1981г.



56. Марка России, к 100-летию русского исхода, 2020г.

В 1881 Франция навязала Тунису свой протекторат (марка 21), втянув его в состав своей колониальной империи. Французские войска просто перешли границу Туниса с территории Алжира. Армия прежнего бея капитулировала, а новый тунисский бей Мухаммад Ас-Садик подписал продиктованное ему соглашение,

установившее протекторат Франции над Тунисом. Однако народные массы упорно сопротивлялись захватчикам. Движение за независимость длилось многие десятилетия и, в конце концов, одержало победу, что привело к концу французского протектората.

Русская эскадра - тактическое соединение кораблей и вспомогательных военных судов Российского Императорского флота, а также мобилизованных пароходов, участвовавших в эвакуации из Крыма военнослужащих **Русской Армии генерала Врангеля** и гражданского населения, **не принявшего большевизм**. **21 ноября 1920 года флот был реорганизован в Русскую эскадру, состоящую из четырех отрядов** (марка 23). Её командующим был назначен контр-адмирал М.А.Кедров, а с января 2021 года – контр-адмирал М.А.Беренс. 1 декабря 1920 года Совет Министров Франции согласился принять **Русскую эскадру в порту Бизерта в Тунисе** (марка 22). 30 октября 1924 года, после признания правительством Франции Советского правительства, **Русская эскадра была официально расформирована**. В конце декабря 1924 года в Бизерту прибыла советская техническая комиссия во главе с академиком А.Н.Крыловым. Комиссия составила список судов, которые должны были быть переданы СССР. В Западной Европе поднялась волна протестов против выполнения франко-советской договоренности по части передачи эскадры, и Франция уклонилась от выполнения соглашения по флоту. **Оставшиеся в порту Бизерты корабли были проданы на слом** (марки не издавались).



24. Марка-виньетка Германского Рейха для Африканского корпуса, 1942г.



25. Марка туниса к освобождению страны союзными войсками, 1944г.



26. Марка автономного Королевства Тунис, городская стена г. Туниса, 1954г.



27. Марка Туниса, Мухаммед IV, 1955г.

Произошла Тунисская кампания - серия сражений Североафриканской кампании Второй мировой войны в 1942-43 годах на территории Туниса. Союзные войска в составе США, Британии и Франции, в результате военных действий принудили к сдаче в плен 230 000 немецких и итальянских солдат, включая большую часть «Африканского корпуса» под командованием сначала Эрвина Роммеля, а с 9 марта 1943 года - Фон Арнима (марка-виньетка 24). Союзники смогли победить войска Оси и освободить Тунис в мае 1943 года (марка 25).

В 1954 году гражданские волнения в Тунисе привели к началу переговоров о предоставлении Францией Тунису внутренней автономии с сохранением института монархии – **Автономное Королевство Тунис** (марка 26) **во главе с беем Мухаммедом IV** (марка 27). Французы вынуждены были считаться с протестами местного населения и, преодолев бурные возражения французских поселенцев, 20 марта 1956 года согласились подписать протокол о признании Францией независимости Туниса. Был объявлен **полный суверенитет Королевства Тунис** (марка 28). 25 марта



28. Марка суверенного Королевства Тунис, монастырь Ксар эль Рибат, 1956г.



29. Марка Тунисской республики, президент Х.Бургиба, 1960г.



30. Марка Тунисской республики, к провозглашению республики, през. Хабиб Бургиба, 1957г.



30.1. Марка Тунисской республики, 50 лет бомбардировки франц. авиацией тунисской деревни, 2008г.

1956 года состоялись выборы в Национальное собрание, на которых победила партия Нео-Дустур, а **Хабиб Бургиба возглавил правительство страны в должности премьер-министра** (марка 30). **В 1957 году монархия была ликвидирована и провозглашена Тунисская Респуб́лика** (марки 31 и 32). С начала 1960-х годов в стране установился однопартийный режим партии Нео-Дустур, переименованной в 1964 году в Социал-демократическую партию.


После провозглашения независимости президент Туниса Хабиб Бургиба объявил, что его целью является вывод всех французских войск из Туниса, включая Бизерту, после окончания переходного периода. **Вывод войск с юга страны был осуществлён в 1958 году, после того, как в ходе алжирской войны французская авиация по ошибке провела бомбардировку тунисской деревни Сакьет Сиди-Юсеф 8 февраля 1958 года** (марка 30.1). Начались военные действия тунисских и французских вооружённых сил. В ночь с 21 на 22 июля 1961 года Совет безопасности ООН провёл внеочередное заседание, на котором рассмотрел ситуацию в Тунисе. 22 июля было подписано соглашение о прекращении огня. Французские войска прекратили военные операции, отвечая только на атаки подразделений армии Туниса. В 8.00 23 июля 1961 года вступило в силу полное прекращение огня.

В 1987 году 7 ноября в стране произошла **Первая Жасминовая революция с введением Декларации демократии** (марка 31), когда бессменный президент страны Хабиб Бургиба с согласия всех ключевых министров и силовых ведомств был смещён премьер-министром Бен Али. Руководство страны сумело провести переход от однопартийной системы к многопартийной. Страна проводила прозападную политику, борясь с ростом исламского фундаментализма. В январе 2011 года в результате массовых акций протеста президент Бен-Али бежал из страны. События получили название **Второй Жасминовой революции** (марка 32) и положили начало Арабской весне. Председатель тунисского парламента Фуад Мебаза был провозглашён президентом. Страна перешла к демократическому пути развития.

Конституция, принятая еще при первом президенте в 1959 году, ввела многопартийную систему, светские суды и гражданские нормы семейных отношений (отменила многожёнство), женщинам были предоставлены избирательные права. 26 октября 2014 года состоялись первые после падения режима президента Бен Али и принятия новой конституции выборы в Ассамблею народных представителей.



31. Марка Туниса, к 2-летию независимости, 1959г.



32. Марка из малого листа Туниса к годовщине Декларации, 1-ой Жасминовой революции, 1988г.



33. Марка Туниса ко 2-ой Жесминной Революции, 2011г.

В декабре 2014 года президентом был избран Беджи Каид Эс-Сибси. Он умер 25 июля 2019 года. На президентских выборах 2019 года победил Каис Саид. Летом 1921 года в Тунисе начались уличные волнения, причиной которых стали коррупция (марка 34), безработица среди рабочих и

специалистов с высшим образованием, влекущих нищету (марка 35), а также репрессии к протестующим. Президент отстранил правительство, взяв на себя управление страной. Ассамблея осудила его действия, противоречащие конституции. Возник политический кризис. В сентябре 2021 года Каис Саид объявил о предстоящей реформе Конституции 2014 года и формировании нового правительства. 25 июля 2022 года состоялся референдум по проекту новой конституции, предусматривающей переход Туниса к режиму президентской республики.

При явке на уровне чуть выше 30 % избиратели поддержали проект подавляющим большинством (94,6 %). По мнению противников президента Саида, новая конституция наделяет главу государства фактически неограниченными полномочиями и может легко разрушить демократию, возникшую в ходе тунисской революции 2011 года. В декабре 2014 года президентом был избран Беджи Каид Эс-Сибси. Он умер 25 июля 2019 года. **На президентских выборах 2019**

года победил Каис Саид. В сентябре 2021 года Каис Саид объявил о предстоящей реформе Конституции 2014 года и формировании нового правительства.



36. Марка Туниса о борьбе с коррупцией, 2018г.



35. марка Туниса, уличное искусство о нищете, 2021г.

25 июля 2022 года состоялся референдум по проекту новой конституции, по которой Тунис переходит к режиму президентской республики. Избиратели поддержали проект подавляющим большинством, с явкой 30%.

Тунис - аграрно-индустриальная страна.

Основу экономики составляет сельское хозяйство. Второе место в национальном доходе занимает туризм, третье - лёгкая промышленность, в основном текстильная. По экспорту оливок и оливкового масла Тунис занимает четвёртое место в мире. В стране насчитывается более 50 млн оливковых деревьев. Тунис обеспечивает до 10 % мирового производства оливкового масла.

Крупные месторождения фосфоритов разрабатывают государственные компании.

Добыча нефти составляет 5 млн тонн, это обеспечивает внутренние потребности страны и даёт до 40 % экспортной выручки. Добыча газа - 335 млн м³ в 1999 году.

Ливия. В середине V века до н. э. Карфаген захватил обширные территории на западе Ливии, в Триполитании. С конца III века до н. э. Триполитания входила в состав Нумидии. Часть Киренаики в VI - V вв. до н. э. завоевали персы, в IV в. до н. э. - войска Александра Македонского; в IV - I вв. до н. э. Киренаика находилась под властью египетских Птолемеев. В 106 году до н. э. на территорию Ливии вторглись римляне, ливийские племена отступили в горы Джебель-Нефуса; начался захват глубинных районов Ливии. Во 2-й половине I в. до н. э. римляне оккупировали Триполитанию и Феццан, превратив Гарамантиду в своего вассала. Овладев затем Киренаикой, территория Ливии была разделена между римскими провинциями. В 395 году Киренаика вошла в состав Восточной Римской империи (Византии), Триполитания - Западной Римской империи. В середине V в. н. э. Триполитания была захвачена вандалами, а Гарамантида обрела независимость. Разгромив королевство вандалов в 533-534 годах, Византия объединила территорию Ливии под своей властью. **В 644 году территория Ливии была завоевана арабами до конца XIV века.** В 1510 году Триполи был взят испанцами, а в 1530 году подчинился рыцарям-иоаннитам. В 1551 году Триполи был отнят у них турецким пиратом Драгутом и подчинен власти турецкого султана. Только в 1869 году область Барка была отделена от Триполи и в 1879 году организована в особенный вилайет Бенгази.



36. Марка Италии для почты в Триполи и Берберии, 1909г.



38. Марки-сценки Социалистической Народной Ливийской Арабской Джамахирии, восстание против итальянцев в 1913 году, битва при Сокне, 1982г.



карта Ливии

Ливия традиционно делится на три части: Триполитания (запад), Киренаика (восток) и Феццан (юг) (см. карту).

С 1909 года в Триполи и Берберии работало почтовое отделение Италии (марка 36), а первое - работало в Бенгази с 1901 года (марка 37). Италия потребовала 28 сентября 1911 года от Османской империи права на беспрепятственную оккупацию Ливии. Султан Мехмед V отверг этот ультиматум. На следующий день Италия объявила Турции войну и начала военное вторжение в Ливию. Итальянские войска 30 сентября приступили к бомбардировке форта Триполи; война закончилась в 1912 году фактическим признанием победы Италии, а султан лишь подписал фирман



37.Марка
Италии для
почты в
Бенгази, 1901г.



37.1. Марка
Италии для
колония Ливия,
1912г.

по Лозаннскому мирному договору, предоставивший Триполитании и Киренаике автономию, и постановил вывести оттуда турецкие войска. Италия объявила Ливию своей колонией (марка 37.1). Но в самой Ливии вспыхнуло восстание арабских и берберских племен против итальянской оккупации под руководством ордена сенуситов, во время которого им удалось нанести итальянцам несколько чувствительных поражений, особенно в битве при Сокне (марка 38). Итальянские войска были разбиты и вынуждены были отступить к средиземноморскому побережью.

Триполитания частично отошла Италии как автономия.

К 1914 году Италия, постепенно проводя колонизацию, установила контроль над Триполитанией как самостоятельного автономного образования до 1919 года. В 1919 году была провозглашена Триполитанская Республика (марка 39). Однако 26 июня 1927 года Италия вновь добилась преобразования республики в отдельную колонию Триполитания до 1934 года (марка 40), а в 1934 году снова включена в одну итальянскую колонию Ливия до 1942 года. В связи с предстоящей капитуляцией Италии в 1943 году, Британия еще в конце 1942 года перевела Триполитанию под своё



39.Марка
Триполитанской
республики,
1926г.



40.Марка
Итальянской колонии
Триполитания, 1934г.



41.Марка
Британии
для Военной
Администра-
ции
Триполитании,
1950г.



42.Марка Итальянской
колонии Киренаика,
1934г.

административное управление, а в 1950 году оккупировала Триполитанию, введя военное управление (марка 41).

Киренаика и Феццан оказали сопротивление колонизации, возглавлявшееся суфийским орденом Сенусийя, тем не менее в Ливии поселилось 150 тысяч итальянцев. 25 октября 1920 года правительство Италии признало шейха Сиди Идриса эмиром Киренайки. Впоследствии Идрис стал королём Ливии. С 1922 года, после прихода фашистов к власти в Италии, Идрис находился в Египте и использовал его как базу для партизанского движения, ставившего целью независимость Ливии. В 1917 - 1922 гг. Адждабия был столицей государства Киренаика (марка 42) до её включения в итальянскую колонию Ливия (марка 43). В 1943 году Киренаика была оккупирована британскими войсками. В 1950 году Киренайки предоставлена внутренняя автономия (марка 44) до включения в состав Королевства Ливия в 1951 году (марка 48).

Феццан в 1911 - 1912 гг. вместе с остальной Ливией был оккупирован Италией в ходе Итало-турецкой войны, хотя до прихода к власти фашистского режима в 1923 году Италия слабо контролировала эту территорию. Лишь с приходом к власти Б.Муссолини Италия смогла овладеть этой территорией до 1943 года. В январе 1943 года французская армия под командованием генерала Леклерка заняла Марзук, установив французскую военную администрацию в столице Феццана городе Сабха (марка 45), однако фактически французы управляли регионом через знатное семейство Сайф Насра до 24 декабря 1951 г. Франция проводила в регионе административно-территориальные манипуляции, присоединив к Французскому Тунису с 1946 по 1951гг. город Гадамес (марка 46). Но столкнувшись с протестами населения города, Франция объединила провинцию Феццан с городом Гадамес в 1946 году (марка 46.1). Ливийские националисты начали выражать протест расчленению Феццана, и поэтому его ввели в Королевство Ливия. Выведение французских войск длилось 4 года (с 1 января 1952 года до 1956 года).



46.1. Марка Французского
Феццана-Гадамеса, 1946г.



43. Марка Итальянской колонии Ливия, 1941г.



44. Марка Британской Киренаики, 1950г.



45. Марка Французской военной территории Феццан, ген. Леклерк, 1949г.



46. Марка Французского Гадамеса, 1949г.



47. Марка-виньетка Рейха, Тобрук, 1942г.



48. Марка Британской колонии Киренаика для Ливии, 1951г.



49. Марка Королевства Ливия, 1956г.

В 1939 году Триполитания, Киренаика и Феццан были объединены в одну **Итальянскую колонию Ливия** (марка 43) под властью итальянского генерал-губернатора. Военные действия на этой территории в 1942-43 годах были ожесточенными. В них участвовали британские и французские войска, с одной стороны, и итальянские и немецкие войска с другой стороны. **Командовал войсками Оси генерал Э.Роммель, которому удалось победить британцев в ливийских сражениях. Истощённые британские войска были почти немедленно выбиты из Тобрука. Наступление Роммеля в мае 1942 года оттеснило их назад до Эль-Аламейна, всего в 160 км от Александрии (марка 47).** Эти усилия сильно истощили силы немцев, что привело к отставке Роммеля с заменой на Фон Админа и поражению в мае 1943 года. В связи с предстоящей капитуляцией Италии в 1943 году, Британия еще в конце 1942 года перевела Ливию под своё административное управление. **В 1943 году, после капитуляции и выхода из войны Италии, Британия оккупировала колонию Ливия (марка 48) до 8 марта 1951 года, когда было провозглашено независимое Королевство Ливия под управлением короля Идриса I (марка 49).** Первоначально королевство было федерацией трёх провинций - Киренаика, Триполитания и Феццан, а с апреля 1963 года - унитарное Государство Ливия (марка 50).

С открытием месторождений нефти и газа и началом их добычи в 1963 году страна пережила экономический подъём и социальную модернизацию. Группа организации «свободных офицеров» под предводительством 28-летнего полковника Муаммара Каддафи 1 сентября 1969 совершила государственный переворот и свергла монархию. Активную поддержку этим действиям оказали египетские спецслужбы. Король Идрис, находившийся в тот момент на лечении в Турции, бежал в Египет. Новый режим, возглавляемый Советом революционного командования, провозгласил Ливийскую Арабскую Республику (марка 51). Девизом Совета были «свобода, социализм и единство».

Британии и США в почти ультимативной форме было предложено в кратчайшие сроки ликвидировать своё военное присутствие в Ливии. Дни вывода английских войск (28 марта 1970 года) и американских (11 июня 1970 года) военных баз отмечались в стране как



50. Марка Государства Ливия, межд. выставка в Триполи, 1968г.



51. Марка Ливийской Арабской республики, к 6-летию республики, 1974г.



52. Марки-сцпки Ливии, к 15-летию вывода британских и американских войск из страны, 1986г.

национальные праздники (марка 52). В течение последующих четырёх лет были национализированы все нефтяные компании и прекращено действие всех соглашений о военном и

экономическом сотрудничестве, заключенных западными компаниями с правительством короля Идриса I.



53. Марка Соц. Нар. Ливийской Араб. Джамахирии, 9 лет Сентябрьской революции, 1978г.



54. Марка Великой Соц. Нар. Ливийской Араб. Джамахирии, декларация народной власти, 1994г.

2 марта 1977 года на чрезвычайной сессии Всеобщего народного конгресса республики в г.Сабха Ливийская Арабская Республика была преобразована в Социалистическую Народную Ливийскую Арабскую Джамахирию (то есть «государство масс») (марка 53). В 1992 году страна провозглашена Великой Социалистической Народной Ливийской Арабской Джамахирией (марка 54). Реальная власть в стране находилась в руках «революционных комитетов», которые формировались и подчинялись напрямую Каддафи, задачей которых является контроль за деятельностью формально существующих народных конгрессов и народных комитетов. Государство удерживало ключевые отрасли, прежде всего нефтегазовую промышленность, а также основные виды

внешнеэкономической деятельности, включая экспортно-импортные, валютно-финансовые операции. Большим значением для мусульманской страны имела эмансипация женщин (марка 55). В конце семидесятых - начале восьмидесятых годов Советский Союз поставил Ливии современное вооружение - танки, самолёты, системы ПВО, построил в Таджуре Центр ядерных исследований (NRC, ныне REWDRC) с исследовательским ядерным реактором мощностью 10 Мвт и термоядерной установкой Т-4М (Токамак). Невозвращенный Ливией долг был причиной напряженных отношений между Ливией и Россией и был прощен в апреле 2008 году во время визита Владимира Путина в Триполи.

2 апреля 1986 года на борту американского авиалайнера компании Trans World Airlines над Грецией (рейс Рим-Афины) произошёл взрыв, погибли четыре гражданина США. 5 апреля бомба взорвалась на дискотеке Ля-Белль (Западный Берлин), посещаемой американскими военнослужащими. Погибли два американских солдата и официантка из Турции, около 200 человек пострадало. США заявили, что обе акции были организованы ливийской разведкой.

По распоряжению президента США Рональда Рейгана американские самолёты с авиабаз в Великобритании и авианосцев в Средиземном море в ночь на 15 апреля осуществили акцию возмездия, нанеся удар по ливийской столице Триполи и городу Бенгази.

Погибло около 40 ливийцев, в том числе приёмная дочь Каддафи, и ещё свыше 200 человек были ранены.


Это привело к ещё более трагическим событиям. В 1988 году над Шотландией был взорван самолёт американской авиакомпании PanAm. Полагают, что это была месть Каддафи за гибель дочери. Тот факт, что приказ о подрыве самолёта отдал лично Каддафи, подтвердил в феврале 2011 года бывший министр юстиции Ливии Мустафа Абдель-Джалил.

Непросто складывались и отношения Ливии с Францией. С обретения независимости в 1951 году Ливия последовательно стояла на пути интересов Франции в Северной Африке. После прихода к власти Муаммара Каддафи в 1969 году противостояние только обострилось. Ливийские войска воевали с Чадом, на ливийские деньги вооружались и обучались экстремисты из Марокко и Алжира. Конфронтация достигла своего апогея 19 сентября 1989 года, когда в небе над Нигером ливийцы взорвали лайнер французской авиакомпании UTA с 170 пассажирами на борту.

В апреле 1992 года Совет Безопасности ООН по требованию США и Великобритании ввёл международные санкции против Ливии.



55. Марка СН Ливийской Арабской Джамахирии, эмансипация женщин, 1984г.




56. Марки-сценки Социалистической Народной Ливийской Арабской Джамахирии, развитие страны, 1986г.

В 1999 году итальянское правительство формально извинилось перед Ливией и согласилось выплатить компенсацию в 260 миллионов долларов США за ущерб, причинённый во время оккупации.

В 1987 году Каддафи вынужден был объявить о «джамахирийской перестройке». После многих лет строгого контроля над всеми видами хозяйственной деятельности стала поощряться частная инициатива, снова разрешено было открывать частные магазины и частный бизнес не только в сфере обслуживания, но и в обрабатывающей промышленности. (марка 56).

Ввиду малой эффективности и жёсткой критики по поводу трансформации Организации африканского единства в «клуб диктаторов» в середине 1990-х годов на африканском континенте вновь возродилась идея о создании Африканского союза. Главным сторонником преобразований выступал ливийский лидер Муаммар Каддафи. Главы государств и правительств государств-членов Организации африканского единства 9 сентября 1999 года приняли Сиртскую декларацию (названную по городу Сирт в Ливии), в которой говорилось о намерении создать Африканский союз (марка 57).

В 2000 году, во время саммита в Ломе (Того), был принят Учредительный акт Африканского союза, а в 2001 году, на саммите в Лусаке (Замбия), - план по реализации проекта новой организации. Тогда же была одобрена масштабная программа стратегии развития Африки - «Новое партнерство для развития Африки» (НЕПАД; англ. *New Partnership for Africa's Development, NEPAD*).



57. Марка Ливии, к Ассамблее 55-ти глав государств и правительств государств Организации африканского Единства, 1999г.

Африканский союз начал свою деятельность 9 июля 2002 года, заменив собой Организацию африканского единства.

Лишь в 2003 году после американской оккупации Ирака Муаммар Каддафи изменил свою политику, взял на себя ответственность, но не признал факт терроризма со своей стороны. Он объявил об отказе от разработок оружия массового уничтожения, допустил в страну международных экспертов и заявил о желании урегулировать вопрос о компенсациях жертвам терактов, несмотря на заявленную «непричастность» Ливии к ним. В январе 2004 года Ливия согласилась выплатить \$170 млн родственникам жертв теракта над Нигером. Специально созданный Международный

фонд благотворительных ассоциаций, который возглавлял один из сыновей Каддафи, урегулировал вопрос о компенсациях для жертв воздушных терактов. В августе 2004 года очередь наконец дошла до пострадавших при взрыве в Западном Берлине. Ливия согласилась выплатить денежную компенсацию жертвам взрыва на дискотеке «La Belle» 5 апреля 1986 года. Общая сумма компенсаций составляет \$35 млн. В то же время Ливия отказалась выплачивать компенсацию семьям погибших и раненых американцев. Более того, Ливия потребовала от США выплаты компенсаций ливийцам, пострадавшим при ответном авианалёте на Триполи и Бенгази.


В октябре 2004 года Ливия полностью освободилась от международных санкций.

В 2006 году Каддафи выступил с амбициозным планом создания Соединенных Штатов Африки, наряду с другими его проектами подземного водоснабжения и единой валюты (марка 57). Это вызвало негодование бывших колонизаторов Запада и привело к ликвидации Каддафи и Джамахирии.

Под влиянием революций в Тунисе и Египте в Ливии 17 февраля 2011 года прошёл «День гнева» массовые антиправительственные демонстрации, которые жестоко подавлялись полицией. Волнения переросли в гражданскую войну между сторонниками и противниками режима Каддафи.

27 февраля 2011 года в Бенгази повстанцами был образован **Переходный национальный совет Ливийской республики (ПНС)**, обратившийся за военной и дипломатической поддержкой к странам НАТО. 19 марта 2011 года начались бомбардировки Ливии странами западной коалиции (Франция, Британия, Испания, Дания, Норвегия, Канада, Катар, Италия, Германия). Кодовое название операции: «Одиссея. Рассвет». После убийства самого Муамара Каддафи 20 октября 2011 года,

гражданская война и иностранная интервенция в Ливии продолжились. Противостоящие бандформированиям и интервентам силы Переходного Национального совета Ливийской республики (глава - Сараджа) периодически отбивали эти города обратно. 16 мая 2014 маршал Халифа Хафтар объявил о начале широкомасштабной воздушной и наземной операции подконтрольных ему частей вооружённых сил в районе города Бенгази, назвав её «поправкой на пути к революции».



58. Марка Ливии, крепость Гадамес, 2015г.


В сентябре 2015 года стороны конфликта пришли к соглашению о создании **правительства национального единства Ливии (ПРЕ)** (марка 58). Тем не менее, гражданская война с участием различных группировок продолжилась. В 2016 г. в Абу-Даби и в 2017 года в Париже состоялись встречи Хафтара и Сараджа. **Им удалось договориться об установлении режима прекращения огня, а также о проведении в Ливии общенациональных выборов весной 2018 года** (марка 59). К августу 2017 Ливийская национальная армия Хафтара освободила от террористов 90 % территории страны. Бои закончились объявлением об освобождении Бенгази и взятием под контроль армией всех нефтяных месторождений, нефтяных портов и военных баз в стране. Однако, внешнее вмешательство помешало осуществлению достигнутой договоренности, хотя перемирие в целом соблюдается до наших дней.



59. Марка Ливии к 7-ой годовщине революции, 2018г.

17 апреля 2008 года Россия списала долг Ливии на \$4,5 млрд в обмен на многомиллиардный контракт для российских компаний. 30 января 2010 г. Россия и Ливия подписали контракт на сумму 1,3 млрд евро на закупку российских вооружений, включая стрелковое. 1 сентября 2011 МИД РФ заявило, что Россия признаёт Переходный национальный совет Ливии. Посольство Ливии в Москве встало на сторону повстанцев и подняло флаг Переходного совета. В тот же день представительство Джамахирии было открыто в штаб-квартире Евразийского союза молодёжи.

В феврале 2009 года ливийские власти прекратили выдачу виз гражданам государств шенгенской зоны, причиной этого стал тянувшийся с 2008 года дипломатический конфликт между Швейцарией и Ливией. Начало конфликту положил арест в Женеве сына Каддафи и его жены за избиение прислуги, в ответ на это Ливия ввела запрет на въезд в страну и деятельность на её территории швейцарцев.



60. Марка Ливии, день Мухтара, «Льва пустыни», 2016г.

Шейх Омара аль-Мухтара, руководил вооружённой борьбой населения Киренаики против итальянских захватчиков в 1923-1931гг., национальный герой ливийского народа. Известен как Лев пустыни (марка 60) Фактически Ливия в настоящее время представляет собой конгломерат из нескольких квазигосударств. Каждый из регионов Ливии обладает собственной спецификой; уровень жизни, безопасность на улицах, развитие инфраструктуры в них очень разные. В декабре 2015 года при поддержке Совета безопасности ООН было

образовано Правительство национального согласия и единства (ПНС) и Президентский совет, главой которых был избран Фаиз Сарадж. Заседания кабинета проходят в Триполи. Палата представителей поначалу поддерживала новое правительство, но впоследствии отозвала это решение, вступив в конфронтацию с ПНС. На востоке заседает альтернативное правительство, подчиняющееся Палате, во главе Абдаллой Абдурахманом ат-Тани. Также Палата представителей поддерживает главнокомандующего Ливийской национальной армией Халифу Хафтара. На начало 2019 года под контролем Хафтара находится около 90 % территории Ливии. Центральное правительство фактически управляет лишь Триполи и окрестностями. **1 июня 2022 года население Триполи вышло на протесты, требуя распустить органы власти и как можно скорее провести президентские и парламентские выборы.** Армия поддержала протестующих людей.

Египет. Древний Египет существовал с 3000 года до н.э. по 618 года до н.э. как Царство фараонов (марка 61), оставившее после себя огромное Культурное наследие (марка 62). В 332 г. до н. э. Египет был завоеван Александром Македонским. В том же году была основана Александрия (марка 63). Одно из Семи чудес света – Форосский маяк Александрии, высотой 150 метров (марка 64). Он был разрушен землетрясениями в 956 и 1303 годах. На его фундаменте в 1477 году была построена башня Кайт-бей цитадели (марка 63). В 30 года до н. э. произошла аннексия Египта Римом до 395 года н.э.



61. Марка Египта, долина пирамид в Гизе, 1985г.



62. Марка Египта, к 100-летию Национального музея, 2002г.



63. Марка Египта, Александрия – культурная столица мира, вид на башню Кайт-бей, 2010г.

Знаменитая Александрийская библиотека была основана в 185-246 годы. В ней хранилось более 700 тысяч ед. хранения. Погибла библиотека в 273 году в результате военных действий в городе. На её месте была построена новая современная библиотека в 2002 году (марка 65). Другая знаменитость - Абу-Симбел - скала на западном берегу Нила, в которой высечены два древнеегипетских храма во время правления Рамсеса II (ок. 1279-1213 годы до н. э.) (марка 63.1). Храм находится в Нубии, в 285 км южнее Асуана, близ современной египетско-суданской границы. Выдающаяся почти к самой реке скала из мелкозернистого песчаника, высотой в 100 м, названа в иероглифических надписях «священной горой» и, как можно предположить, была укреплена фортификационными сооружениями, и поэтому местность в надписях названа «крепостью Рамзессополисом».



63.1. Марка Египта, храм Абу-Симбел, 1972г.


Византийский период в истории Египта начался с раздела Римской империи в 395 году и завершился захватом частью Арабского халифата с 639 года, с момента его завоевания Амром ибн аль-Асом, основавшим Каир в 642 году. Началось распространение ислама. Арабы владели Египтом до его завоевания арабским халифатом в 868 году. Халифат владел Египтом до 1517 года.



64. Форосский вид маяка Александрии, 1998г.



65. Марка Египта, к открытию новой Александрийской библиотеки, 2002г.



67. Марка Кубы, имп. Наполеон Буонапарт в Египте, 1981г.

В XVI веке Египет был захвачен Османской империей и стал управляться как эялет (провинция) (марка 68). Пренебрежение центральной османской властью управлением территорией Египта привело к тому, что в 1798-1801 году - произошло вторжение французов под предводительством Наполеона, завоевавшим его с целью аннексии (марка 67). На короткое время он стал полем борьбы англо-французских интересов, но встретив длительное сопротивление, бесславно уехал во Францию в 1800 году, оставив часть войска. Остатки его армии вернулась в 1801 году с помощью судов других стран.

После этих событий эялет был преобразован в хедиват Египет - автономное вассальное государство под управлением Османской империи (марка 69). Первая египетская марка была выпущена в 1866 году, чему была посвящена памятная серия в 1946 году (марка 70)

Египет расширил свою власть вдоль западного побережья Красного моря вплоть до мыса Гвардафуй.

Попытка Хедивата в 1875 году захватить соседнюю Абиссинию провалилась. Непомерные военные расходы привели к тому, что хедив Исмаил продал английскому правительству египетскую часть акций компании Суэцкого канала (45 %), что не спасло положения и вынудило его 8 апреля 1876 года объявить о государственном банкротстве Египта. Европейские кредиторы заставили Исмаила ввести в правительство своих представителей, установивших новые налоги. Это вызвало недовольство хедива и населения. В апреле 1882 Франция и Британия, для демонстрации своей мощи недовольным египтянам и для поддержки хедиву, послали к Александрии свои военные корабли. Британцы высадили десант и с боями начали наступление на несколько городов Египта, вскоре захватив их. В сентябре 1882 года произошло решающее сражение между британскими войсками и армией Египта в районе города Тель-эль-Кебир. Египтяне, потеряв несколько тысяч солдат убитыми и ранеными, были побеждены, и Британия добилась установления полностью подчиненной им власти.



68. Марка эялета Египет, 1867г.



69. Марка хедивата Египет 1879г.



70. Марка Египта, к 80-летию выпуска первой марки Египта, 1946г.



71. Марка компании Суэцкого канала, 1868г.



72. Марка Франции для почты в Порт-Саиде, 1902г.



73. Марка Франции для почты в Александрии, 1902г.



74. Марка Англо-Египетского Судана, 1897г.



75. Марка Султаната Египет, 1914г.



76. Марка Королевства Египет, султан Фуад I, 1923г.

Франция принимала активное участие в строительстве и организации судоходства Суэцкого канала, созданной ими Компании Суэцкого канала в 1859 году, и завершилось в 1868 году (марка 71), а для почтового обращения своих подданных Францией были открыты два почтовых отделения в Порт-Саиде и в Александрии (марки 72 и 73). Организатором и руководителем строительством Суэцкого канала был Фердинанд Мари де Лессепе (марка 71.1).

В 1885 году в египетском Судане началось восстание махдистов, но Британия не проявила интереса к помощи египетскому правительству. Когда египетские войска эвакуировали гарнизоны из Сайла и Берберы, британцы аннексировали эти территории так же, как и часть своей соседней колонии - Британский Судан (марка 113). В него в 1897 году были введены египетские оккупационные войска (марка 74). В 1898 году, когда возвращение Судана было в британских интересах, а Египет попросил помочь с этим, Судан был провозглашён как кондоминиум Англо-Египетский Судан (марка 112).

В ходе Первой мировой войны, после объявления Османами войны Британской империи, Британия перестала признавать формальный суверенитет Османов над Египтом. Формально

британская оккупация закончилась после смещения последнего хедива Аббаса II 5 ноября 1914 и установлением Султаната Египет (марка 75). Вновь созданный Египетский султанат был объявлен британским протекторатом. 19 декабря 1914 года дядя последнего хедива Хусейн Камиль был объявлен султаном Египта и Судана.



71.1. Марка Панамы, 100-летие смерти Фердинанда Мари де Лессепса, 1996г.



77. Марка Египта, к подписанию Англо-Египетского договора от 26 августа, 1936г.



78. Марка из квартблока Британских сил в Египте, 1933г.

28 февраля 1922 года Британия в одностороннем порядке официально признала независимость Королевства Египет. Королём Египта и Судана стал Султан Египта и Судана Фуад I (марка 76). В августе 1936 году между Англией и Египтом был подписан договор (марка 77), согласно которому Египет становился полностью независимым государством (марка 79), однако британские войска оставались в зоне канала ещё на 20 лет до 1956 года (марка 78). В период фактической оккупации Британией Египта были созданы Египетские Экспедиционные Силы (марка 80) для ведения боевых действий в интересах Британии в других странах региона (марка 81). Египет во Второй мировой войне сохранял нейтралитет, но обеспечивал Британию поддержкой в построенных ими базах.

После Второй мировой войны при образовании государства Израиль решением ООН Египет, Сирия, Ливан, Трансиордания, Саудовская Аравия, Ирак и Йемен были против этих решений. Сразу же после ухода британских войск из подмандатной Палестины, еврейские и арабские военизированные формирования стремились к занятию ключевых пунктов, максимальному захвату территории и контролю над коммуникациями. Самый известный конфликт произошел в арабской деревне Дейр-Ясин, произошедший 9 апреля 1948 года. Он получил название **Резня в Дейр-Ясине, в ходе которых арабская деревня была захвачена еврейскими нерегулярными вооружёнными формированиями Иргун и Лехи** (марка 82), принадлежавшими к радикальным организациям сионистов-ревизионистов. В результате нападения на деревню были убиты, по разным оценкам, от 107 до 254 жителей деревни, 12 - ранены. Группы нападавших понесли потери 5 чел. убитыми и 50 - ранеными при общей численности нападавших 132 человека.

Возникшие конфликты привели к Арабо-израильской войне (марка 83), **развязанной в 1947 году и длившейся до 1949 года**. В результате войны Египет и другие арабские участники войны понесли поражение и вынуждены были заключить перемирие.



79. Марка Египта о содружестве арабских стран, 1945г.



80. Марка Египетских Экспедиционных Сил для Палестины, 1921г



81. Марка Египетских Экспед. Сил, 1918г.



82. Марка ОАР, к 17-летию резне в Дейр-Ясине, 1965г.



83. Марка Египта о наступлении на Газу, 1948г.



84. Марка Египетской республики, снятие оккупации сектора Газа, 1957г.

15 октября 1951 года парламент Египта утвердил закон о расторжении англо-египетского договора 1936 года и англо-египетского соглашения 1899 года по Судану. Три года спустя Британия согласилась вывести свои войска из зоны Суэцкого канала. Вывод был завершён к июлю 1956 года.

А 22-23 июля 1952 года «Движение свободных офицеров» во главе с генералом Мохаммедом Нагибом и подполковником Гамаль Абдель Насером свергло короля Фарука, обвинив его в провале войны с Израилем в 1948 году, тем самым начав египетскую революцию 1952 года (марки 85, и 86). Управление страной перешло к «Движению свободных офицеров». Президентом страны и главой Совета революционного командования (правительства) стал Мохаммед Нагиб, а Гамаль Абдель Насер – его заместителем. Противоречия между ними возникли в связи с социалистическими убеждениями Насера и запрете политических партий. После того, как 23 февраля 1954 года СРК собрался без Нагиба, 25 февраля он подал в отставку. День спустя Насер, занявший должности председателя Совета и премьер-министра, принял прошение и отправил бывшего президента под домашний арест. 26 октября 1954 года во время речи Насера в Александрии на него было совершено неудачное покушение. Насер по возвращении в Каир приказал начать масштабные чистки окружения Нагиба, в ходе которых были арестованы тысячи недовольных, в основном принадлежавших к Братьям мусульманам. Насер стал бесспорным руководителем страны.

23 июня 1956 года в ходе референдума подавляющим числом голосов новая конституция вступила в силу. Конституция официально упразднила монархию, объявляла Египетскую Республику, президентом которой был избран Гамаль Абдель Насер (марка 87).

26 июля 1956 года была произведена национализация Суэцкого канала (марка 88), спровоцировав Суэцкий кризис. В октябре 1956 года Египет подвергся агрессии со стороны Англии, и Израйля в зоне Суэцкого канала и оккупации Синайского полуострова Израилем. После вмешательства СССР 6 ноября 1956 года вступило в силу соглашение о перемирии, а 15 ноября в зоне канала были размещены первые подразделения сил ООН. Это была первая миротворческая операция Организации Объединённых Наций (марка 86.1). Угроза международной изоляции и глобальной войны вынудили Британию и Францию вывести свои войска из Египта в декабре 1956 года. Израиль окончательно вывел войска в марте 1957 года под давлением США, угрожавших ему санкциями. В 1956 году, во время Суэцкого кризиса, сектор Газа был занят Израилем, но через три месяца под давлением США и СССР был снова возвращён под контроль Египта (марка 84).

В Египте и Сирии 21 февраля 1958 года прошли референдумы об объединении в единое государство. Гамаль Абдель Насер был избран президентом Объединённой Арабской Республики - ОАР (марка 89).

28 сентября 1961 года офицеры сирийской армии захватили власть в Дамаске, арестовали и выслали из Сирии представителя Г.А.Насера - маршала Абдель Хаким Амера, объявив о выходе Сирии из ОАР. Несмотря на большую личную популярность Насера, Сирия вышла из ОАР из-за противоречий, вызванных претензиями Египта на ведущую роль. Объединённая Арабская Республика (Египет сохранил это официальное название по сентябрь 1971 года) стала унитарным государством. В 1961 году, после распада Объединённой Арабской Республики, политический курс страны стал резко меняться и правящая партия оказалась неготовой к этим переменам. Президент



85. Марка ОАР, к 10-летию революции, 1962г.



86. Марка ОАР, к 10-летию революции, 1962г.



86.1. Марка ООН, введение наблюдателей, 1966г.

Египта Гамаль Абдель Насер обвинил руководство Национального союза в реакционности и вместе с Национальным собранием ОАР и распустил его 7 ноября 1961 года. Насер в прокламации 4 ноября 1961 года заявил о решении создать новую, более совершенную, идеализированную и наделённую широкими правами политическую организацию - Арабский социалистический союз Египта (англ. Arab Socialist Union) - правящая и



87. Марка Арабской Республики Египет в память Гамаль Абдель Насера, 1972г.



88. Марка Египта 1-ая годовщина национализации Суэцкого канала, 1957г.



89. Марка Египта ко 2-ой годовщине создания ОАР, 1960г.




90. Марка ОАР, к годовщине создания Арабского Социалистического Союза, 1963г.



91. Марка Объединения Арабских Государств, ОАР и Северного Йемена, 1959г.

единственная легальная политическая организация Египта и Объединенной Арабской Республике в 1962 - 1978 годах (марка 90).

Арабские государства создавали несколько союзов. Одно из них формально существовало как **Объединённые Арабские Государства, конфедерация ОАР и Северного Йемена в 1958-1961**



92. Марка Египта, к образованию Конфедерации Арабских республик, 1971г.



93. Марка Египта с флагом Федерации Арабских Республик, 1972г.



94. Марка Египта, к 10-летию создания Африканского Почтового Союза, 1971г.



95. Марка ОАР, к 15-летию создания Лиги Арабских государств, 1960г.

годах (марка 91). Основным вдохновителем идеи Федерации Арабских Республик (ФАР) стал руководитель Ливии Муаммар Каддафи, его поддерживал неформальный лидер Арабского мира, президент ОАР Гамаль Абдель Насер. 1 сентября 1971 года одновременно прошли референдумы в Ливии, Египте и Сирии, на которых жители подавляющим большинством голосов одобрили создание федерации. В итоге, **17 апреля 1971 года в одной из ливийских столиц - городе Бенгази египетским, сирийским и ливийским руководителями был подписан договор о создании Федерации Арабских Республик (марка 92)**, однако о создании ФАР было объявлено лишь 2 августа 1971 года. С **1 января 1972 года федерация с едиными государственным флагом и гербом стала существовать официально (марка 93)**. В том же году Каддафи предложил создать союз ещё и между Ливией и Тунисом, но не сложился. После смерти Г.А.Насера в сентябре 1970 года от сердечного приступа новый египетский президент Анвар Садат, соратник Г.А.Насера, стал проводить антисоветскую внешнюю политику, сближая страну с Западом. Федерация оказалась к тому времени полностью нежизнеспособной и прекратила своё существование 11 ноября 1977 года.



96. Марка Египта к 1-ой годовщине войны «Судного дня» с Израилем, 1975г.

На совещании в Александрии 22 марта 1945 года была создана **Лига арабских государств** - международная организация, объединяющая арабские государства, а также ряд дружественных им неарабских, в которых арабский язык является одним из официальных. Состоит из 22 государств-членов. Высший орган организации - Совет Лиги, в котором каждое из государств-членов имеет один голос. **Штаб-квартира Лиги находится в Каире (марка 95)**.

В 1961 году был образован **Африканский Почтовый Союз Северной и Западной Африки (марка 94)**.

Противоречия между Египтом, Сирией и Израилем после первой войны 1947-49 годов **привели в 1967 году к так называемой, Шестидневной войне с Израилем**. Израиль вновь оккупировал Синайский



97.Марка Египта, к 3-ей годовщине войны «Судного дня», 1977г.



98.Марка Египта к открытию Суэцкого канала, през. Анвар Садат, 1975г.



99.Марка Египта к подписанию мира с Израилем, 1979г.



100.Марка Египта, к 3-летию вывода израильских войск из Египта и Синая, 1985г.

полуостров. Совбез ООН тогда вынес осуждающую Израиль резолюцию с требованием вернуть захваченные территории, а Болгария, Венгрия, Польша, СССР, Чехословакия, Югославия разорвали с ним дипломатические отношения.

Четвёртая арабо-израильская война («война Судного дня») (марка 96) началась **6 октября 1973 года** с нападения Египта и Сирии и завершилась через **18 дней**. При этом обе стороны понесли значительные потери (марка 97). 8 января 1974 г. на 101-м километре шоссе Каир - Суэц, в присутствии американской делегации, египетские представители подписали с израильтянами соглашение о разъединении войск. Израиль отводил свои войска на **32 км** от Суэцкого канала. Но только в 1975 году Суэцкий канал был окончательно разминирован и открыт для прохода судоходства (марка 98). В американском Кэмп-Дэвиде в 1979 году был подписан мирный договор с Израилем в обмен на Синайский полуостров и возвращение к всестороннему сотрудничеству стран-участников. Египет был исключен за этот мир из Лиги арабских государств на **10 лет** (марка 99). Советский Союз, как и арабские страны, расценил «кэмп-дэвидский сговор» крайне отрицательно, рассматривая его как неравноценную подмену международных переговоров по ближневосточному урегулированию. На параде в Каире в 1981 году президент Египта Анвар Садат был убит офицером-радикалом.

С помощью Советского Союза, Египет добился вывода израильских войск с захваченных территорий и Синая только в 1982 году (марка 100). В период с 14 октября 1981 года по 1 июня 2012 года в Египте действовало чрезвычайное положение, которое несколько раз продлевалось на различные сроки. Только к концу 1988 года Египту удалось добиться полного возврата утраченных территорий в ходе «войны Судного дня» (марка 101).

В 1990-х годах воинствующие исламские фундаменталисты серией терактов против туристической индустрии (марка 102) и убийств политических деятелей пытались дестабилизировать Египет, но в результате эффективных действий силовых структур страны к концу десятилетия их активность была остановлена.



101. Марка Египта, к возврату утраченных территорий в ходе войны 1973 года, 1988г.



102.Марка Египта с пирамидой и храмом в туристическом центре, 1985г.



103. Марка Египта к 60-ой годовщине независимости, в память о Г.А.Насере, 2012г.

В последние годы произошла смена руководства страны, связанной с влиянием либо исламских («Братьев-мусульман» и т.п.), либо светских кругов египетского общества. В феврале 2011 года отставка президента Хосни Мубарака, в 2012 году выборы президента Мухаммеда Мурси, свержение М.Мурси в июле 2013 года и избрание в мае 2014 года президента Абдул-Фаттах Халил Ал-Сиси, который считается последователем Гамаль Абдель Насера (марка 103), начался


постепенный переход к демократическому пути развития. Египет старается сотрудничать как с Россией, так и с США, а также с прочими западными державами.

К 1950-м годам на Ниле было построено несколько низконапорных плотин. Наиболее высокая из них – Асуанская, высотой 53 м, в районе первого Нильского порога с ёмкостью водохранилища 5 млрд м³. была построена британцами. **Строительство первой дамбы началось в 1899 году, а закончилось в 1902** (марка 104). Проект был разработан сэром Уильямом Виллкоксом и привлёк несколько выдающихся инженеров, включая сэра Бенджамина Бейкра и сэра Джона Эрда, чья фирма, «Джон Эрд и Компания», была главным подрядчиком. Высота построенной тогда плотины в периоды 1907-1912 и 1929-1933 годы наращивалась, но она обеспечивала сезонное регулирование стока лишь частично.

27 декабря 1958 было подписано соглашение между СССР и Египтом об участии Советского Союза в строительстве Высотной Асуанской плотины и предоставлении кредита для этого строительства. Генеральным проектировщиком был назначен институт «Гидропроект», главным инженером проекта - Н. А. Малышев. Советский проект гидроузла отличался коренным образом от утверждённого в 1952 году английской проектно-изыскательской фирмой «Александр Джиб». Был сохранён район створа, но плотина высотой 111 метров была размещена на 400 метров выше, деривация (отвод воды от русла реки по каналу) была принята комбинированной. Основную её часть составляют подводящий и отводящий каналы, и только участок в 315 метров выполнен в виде



104. Марка Египта, к 90-летию первой дамбы Асуанской плотины, 1992г.



105. Марка ОАР, к началу строительства Асуанского гидроузла, 1960г.



105.1. Марка Египта, 50 лет Асуанской плотины, 2010г.



106. Марка Египта, к перекрытию новой дамбой Нила, 1964г.

шести туннелей диаметром по 15 метров и длиной по 315 метров. Для создания деривации была выполнена открытая скальная выемка глубиной до 70 метров и объёмом около 10 млн м³. Камень из этой выемки использовали для отсыпки в плотину и для планировки строительной площадки. Туннели в строительный период после перекрытия русла отводили воду на недостроенное здание ГЭС, а во время эксплуатации вода по ним подаётся к турбинам и водосбросам, также размещённым в здании ГЭС.



107. Марка ОАР, перекрытие Асуанской дамбы, 1960г.

День официального открытия строительства - 9 января 1960 года (марка 105). В этот день президент Египта, нажав красную кнопку пульта взрывного устройства, произвёл взрыв скальной породы в котловане будущих сооружений (марка 107). **15 мая 1964 года было произведено перекрытие Нила** (марка 106). Это событие сопровождалось визитом делегации СССР во главе с Первым секретарем ЦК КПСС Н.С.Хрущевым, который вручил Г.А.Насеру и военному министру А.Х.Амеру **Звезды Героев Советского Союза и Ордена В.И.Ленина**.

Торжественное открытие и ввод в эксплуатацию Асуанского гидроэнергетического комплекса состоялись 15 января 1971 года (марка 105.1) при участии нового Президента ОАР Анвара Садата, который перерезал ленточку в голубой арке на гребне плотины, и Председателя

Президиума Верховного совета СССР Н. В. Подгорного.



108. Марки-сценки Египта, перемещенные древние памятники, храм Исиды, киоск Трояна, 1980г.



108.1. Марка Египта, сохранение храма в Фивах, 1974г.


Находившимся на берегу Нила и на острове Фивы храмам угрожало затопление водами образовавшегося водохранилища «Насер». Они состоят под охраной ЮНЕСКО как памятники Всемирного наследия. Это привело бы к разрушению постройки, сделанной из песчаника. В 1959

году началась кампания по спасению исторического наследия. Благодаря международной поддержке руины храмов удалось спасти путём перемещения на новое место - скалу у старого русла Нила в 180 м от первоначального местоположения храма. **На острове реки Нил Фивы были расположены древние памятники – храм Исиды и киоск Трояна, которые перенесли на остров Агилкия, в 500 метрах вверх по течению реки** (марки 108 и 108.1).

На сегодняшний день экономика Египта является одной из наиболее развитых и диверсифицированных экономик среди стран Африки и Ближнего Востока. Она включает в себя довольно развитую промышленность, а также быстро растущую сферу услуг. Сельское хозяйство всегда было основой египетской экономики. Еще в 70-е годы в сельском хозяйстве было занято 90% египетской рабочей силы. Быстрая индустриализация снизила долю сельского хозяйства в ВВП до 14,5%. В настоящее время в этой сфере занято около 30% рабочей силы. Около 20% рабочей силы занято в промышленности, доля которой в ВВП составляет 37,5%.

Египет обладает большими природными ресурсами. Добыча фосфатов сосредоточена в районе побережья Красного моря, в долине Нила - железной руды, в дельте Нила - поваренной соли.

Главный продукт экспорта Египта - нефть (марка 109.1). Основные залежи нефти располагаются в районе Синайского полуострова и Суэцкого залива. **Уже в начале XX века Египет входил в десятку крупнейших производителей нефти, национализированных в 1967 году** (марка109). Развито производство минеральных удобрений и стройматериалов. Из отраслей обрабатывающей промышленности особенно развито производство хлопчатобумажной пряжи и тканей, а также пищевкусовая и швейная отрасли. Главные центры пищевой промышленности - Каир, Александрия, Эль-Махалла-эль-Кубра. Чёрная металлургия - в Хелуане, цветная металлургия - в



109.Марка ОАР, к национализации нефтепромыслов, 1967г.



109.1. Марка ОАР, инсталляция нефтеперерабатывающего завода, 1959



110. Марка Египта, к Международном у конгрессу по хлопку, 1951г.



110.1. Марка Египта, аграрная реформа, 1977г.

Наг-Хаммади и Исмаилии, машиностроение - в Хелуане, судостроение в Порт-Саиде и Александрии. **Важнейшая техническая культура страны – хлопок, занимает первое место в мире по количеству сбора** (марка 110). Длинноволокнистый хлопок, выращенный в Египте, считается самым качественным в мире. Целлюлоза из египетского хлопка лучше всего для приготовления

пироксилинового пороха, поэтому его производству всегда уделялось повышенное внимание, как к стратегическому продукту.

В 1977 году в Египте проводилась аграрная реформа, которая заключалась в уменьшении числа субсидируемых государством продуктов питания с 20 до 4 (хлеб грубого помола, пшеничная мука, растительное масло и сахар) (марка 110.1) В январе 1977 года вспыхнули стихийные «хлебные бунты», вызванные повышением цен на продукты питания из-за сокращения государственных субсидий. Это было следствием общей экономической политики, а не конкретной аграрной реформы, и привело к резкому социальному подъему против решения правительства.

В сельском хозяйстве культивируются следующие пищевые культуры: рис, кукуруза, пшеница, бобовые, фрукты, овощи. Также разводится скот.

Судан. В древности значительную часть территории современного Судана, носившего название Нубия, большая часть которого была известна египтянам также как Куш, а другая - как Уауат; греки называли страну Эфиопией. **В XV—XVIII веках на территории нынешнего Судана существовали независимые государства - султанат Сеннар (марка 111) и султанат Дарфур,** покорившие многих соседей. Однако к середине XVIII века они распались на отдельные феодальные княжества и независимые кочевые племена.

В 1819-1838 годах Египет, захватив северные и центральные области Судана, передал их в 1841 году под управление вице-королю Египта под названием «Египетский Судан». Таким образом, Судан вошёл в состав Османской империи, но фактически стал владением Египта. В 1874 году Египет завоевал южную область Дарфур. Через 10 лет в Судане началось восстание местных племен, завершившееся взятием Хартума в 1885 году и изгнанием из страны европейских, турецких и египетских чиновников. Предводитель восстания вскоре умер, но созданное им государство, возглавляемое Абдаллахом ибн аль-Саидом, продержалось еще полтора десятка лет, и лишь в 1898 году восстание было подавлено англо-египетскими войсками (см. стр. 12).

В 1897 году Судан был оккупирован Египтом (марка 74). 19 января 1899 года Британия и Египет подписали соглашение об установлении совместного управления в Судане - англо-египетский кондоминиум (марка 112). Британские генерал-губернаторы управляли от имени хедива Египта. В каждую суданскую провинцию был назначен губернатор (мудир), два инспектора и несколько окружных комиссаров. Почти на все эти посты были назначены британские офицеры, прикомандированные к египетской армии, но с 1901 года в страну стали прибывать гражданские чиновники. Таким образом Судан стал **Британским протекторатом (марка 113).**



Карта-схема Судана



111. Марка Судана, Сеннар – столица исламской культуры, 2017г.



112. Марка Англо-египетского кондоминиума Судан, 1951г.



113. Марка Британского протектората Судан, 1898г.



114. Марка Судана, 1941г.



115. Марка Британских Средне-восточных сил, 1942г.

В ходе Второй мировой войны, в июне 1940 года, итальянская армия, действовавшая с территории Абиссинии, заняла часть территории Судана, но уже в 1941 году итальянцы были вынуждены уйти (марка 114), а Судан стал важной базой британских вооруженных сил в Африке - Средне-Восточных (марка 115). Военские части, набранные британцами из местного населения, участвовали в боевых действиях в Эритрее, Египте, Ливии, Тунисе (!)

15 октября 1951 года парламент Египта утвердил закон о расторжении англо-египетского договора 1936 года и англо-египетского соглашения 1899 года, египетский король Фарук был

провозглашён королём Египта и Судана (марка 116). Египет после Июльской революции 1952 года признал право суданского народа на самоопределение. В ноябре 1953 года состоялись выборы в парламент Судана, в 1954 году создано правительство переходного периода самоуправления (марка 117).



116. Марка Египта, кор. Фарук, 1945г.



117. Марка Судана, самоуправление, 1954г.



118. Марка Республики Судан, Международный конгресс, 1978г.

Однако сменявшие друг друга режимы были не способны справиться с проблемами сепаратизма, этнической разобщённости и экономической отсталости, несмотря на международное участие в решении этих проблем (марка 118).

В августе 1955 года суданский парламент принял решение об окончательном прекращении действия кондоминиума, и в том же году английские и египетские войска были

выведены из Судана. Судан был провозглашён 1 января 1956 года независимым государством - Республика Судан (марка 119).

Страна за это время пережила несколько военных и государственных переворотов (в 1958, 1964, 1965, 1969, 1971, 1985 – марки 120, 121, 122).




119. Марка Республики Судан, к независимости, 1956г.



120. Марка Республики Судан, Конгресс Лиги Арабских стран в Хартуме, 1958г.



121. Марка Судана, годовщина революции 25 мая, 1970г.



122. Марка Судана, конец гражданской войны, 1973г.

Основные доходы стране приносит сельское хозяйство, а также добыча нефти, которая выросла с 2 тыс. баррелей в сутки (1993 год) до 100 тыс. баррелей в сутки (2022 год). В 1999 году пущен нефтепровод из Хеглига (Южный Кордофан) и Юнити (Южный Судан) в Порт-Хартум. В Южном Судане добывается в настоящее время до 450 тыс. баррелей в сутки (10% от добычи Ирана), которые перекачиваются по нефтепроводу в Порт-Хартум. Промышленность развита слабо. До второй половины 2008 года экономика Судана быстро росла (рост ВВП более 10 % в 2006 и 2007 годах) - благодаря увеличению добычи нефти (при высоких ценах на нефть) и крупным иностранным инвестициям. Судан начал экспортировать нефть с конца 1999 года. С 2011 года наращивается добыча золота, в 2013 году добыто около 24 тонн. Сельское хозяйство остаётся значительным сектором экономики Судана - 80 % работающих и почти треть ВВП.

Согласно ежегоднику СИПРИ, с 2001 по 2007 год основным сторонником суданского правительства являлись Россия и Китай (марка 123).


Так, в 2004 году на долю России пришлось 99 % от общего числа военных закупок Судана - 297 миллионов долларов. Согласно тем же данным, в 2006 году Россией было поставлено Судану 41 %, а в 2007 году 96 % оружия и боеприпасов, на общую сумму в 54 миллиона долларов.

В декабре 2018 года - январе 2019 года Судан столкнулся с самыми масштабными выступлениями за все 30 лет, которые страной правил Омар аль-Башир (марка 124). В результате протестных выступлений погибло 37 демонстрантов. В свою очередь, правительство пообещало провести срочные экономические реформы. 11 апреля 2019 года суданская армия, взяв под свой контроль президентский дворец, радио и телевидение, поместила Омара аль-Башира под домашний арест. Утром 11 апреля 2019 года суданские военные распустили кабинет министров и Национальное собрание (марка 125).

В начале июня 2019 года силами безопасности Судана и силами быстрой поддержки, в том числе ополченцам «Джанджавид» было приказано подавить мирные протесты в Судане. Произошедшее 3 июня 2019 года в Хартуме получило название Хартумской резни. Десятки мирных демонстрантов были убиты. Переговоры командующего войсками генерала аль-Бурхана с оппозицией о формировании объединённого правительства были отменены. В 2019 году США признали Судан страной, поддерживающей сепаратизм и терроризм, и оказывают помощь военным группировкам через третьих лиц, пытаясь помешать мирному развитию страны при поддержке Китая и России.



123. Марка Судана, к сотрудничеству с Китаем, 2009г.



124. Марка Судана, к декабрьской революции, 2019г.



125. Марка Судана, к годовщине революции 11 апреля, 2019года, 2020г.

В ноябре 2020 года заключено соглашение между Суданом и Россией о размещении военной базы снабжения на побережье Красного моря. Хартум объявлен городом-побратимом Санкт-Петербурга в 2002 году. Китайская Народная Республика и Объединенные Арабские Эмираты принимают усилия по налаживанию экономики Судана, вкладывая в неё свои инвестиции.

В ночь на 25 октября 2021 года военные осуществили переворот и арестовали премьер-министра Абдулу Хамдука. Генерал Абдель Фаттах аль-Бурхан объявил чрезвычайное положение, о роспуске правительства и Суверенного совета. В телеобращении он заявил, что новое технократическое правительство будет руководить страной до следующих выборов, которые состоятся в июле 2023 года. Абдалла Хамдук ушёл в отставку 2 января 2022 года, а 5 декабря 2022 года суданские военные и основное продемократическое объединение «Силы за свободу и перемены» заключили соглашение о формировании в стране гражданского переходного правительства.

Однако, в апреле 1923 года вновь противоречия армии Судана и специальных войск быстрого реагирования привели к кровопролитному конфликту.

Южный Судан. Юг страны готовился к вооруженной борьбе с новым правительством Судана за самостоятельное развитие. На регион негативно повлияли две гражданские войны, первая - между христианским югом и мусульманским севером, вторая - арабов Судана против неарабских народов Юга, начавшиеся ещё до обретения Суданом официальной независимости, что привело к серьёзному упущению, отсутствию развитой инфраструктуры, значительным разрушениям и бегства населения.

Мирные переговоры между повстанцами Юга и правительством в 2003-2004 годах дали ощутимые результаты, не остановив, однако, вооружённых столкновений в ряде южных районов. В январе 2005 года стороны договорились, что **Южный Судан будет пользоваться автономией** в течение 6 лет, после чего вопрос о независимости этой территории будет вынесен на референдум, а **доходы от добычи нефти** в течение этого периода поровну делятся между правительством и повстанцами. **При этом в Южном Судане добывается 90% нефти Судана.**

После референдума в 2011 году Южный Судан стал независимым государством (марка 126). Президентом Южного Судана стал Салва Киир Маярдит (марка 126.1). Политика центральных властей по исламизации и арабизации вызвала повстанческие и сепаратистские движения и в других, имеющих исторические и этнические особенности регионах страны - Дарфуре, Кордофана, Бедже. **В Дарфуре противостояние доходило до масштабных боёв и резни**, а на востоке до 2006 года политико-вооружённое противостояние оказывал так называемый Восточный фронт народа беджа. Основная причина конфликтов - проблема распределения доходов от продажи больших запасов нефти, обнаруженных недавно на этих территориях.



126. Марка Южного Судана, 2012г



126.1. Марка Южного Судана, президент Салва Киур Маярдит, 2012г.

Между Республикой Южный Судан и Республикой Судан в мае-августе 2011 года произошёл вооружённый конфликт в спорной зоне Южного Кордофана, завершившийся соглашением о его урегулировании. Армия Южного Судана 10 апреля 2012 года захватила город Хеглиг, в котором находится значительная часть нефтяной инфраструктуры Судана (месторождение Хеглиг). Южный Судан объяснил захват города необходимостью предотвратить нападения со стороны Судана. В ответ Судан объявил всеобщую мобилизацию и пообещал сделать все возможное, чтобы отбить город. Суданские войска ушли из Хеглига.

Глава Народных сил обороны Уганды (УПДФ) Аронда Някайрима заявил, что страна поддержит Южный Судан, если между ним и Суданом начнется война. Запад постоянно вмешивается через своих посредников в разжигании конфликтов в своих колониальных целях.

Марокко (Эль-Магриб-эль-Акса - «дальний запад»). В XVII-XIX веках Марокко считалось пиратским государством, так как фактическая власть во многих городах находилась в руках морских



127. Марка Марокко, к 900-летию основания Марракеша, 1960г.



128. Марка Марокко, вид г. Феса, 1939г.



129. Марка Марокко, к 200-летию признания независимости США, 1987г.



130. Марка испанского эксклава Мелилья, 1894г.



131. Марка испанского Тетуана, 1896г.



132. Марка Испанской Западной Африки, 1949г.

пиратов. **Город Марракеш**, в честь которого королевство Марокко получило своё название, имеет почти тысячелетнюю историю. **Город был основан приблизительно в 1060 году Абу Бакром ибн Умаром в качестве новой столицы империи Альморавидов (марка 127).** В 1269 году город захватила династия Маринидов, при этом «главной» столицей Марокко оставался город Фес на севере страны, основанный в 789 году (марка 128), а Марракеш выполнял функцию «местной» столицы на юге. В течение нескольких столетий Марракеш нередко бывал фактически самостоятельным полунезависимым государством. В 1525 году город был захвачен династией Саадитов, и вернул себе статус столицы империи после того как Саадиты захватили Фес в 1549 году. **В 1669 году Марракеш захватила династия Алауитов, правящая в Марокко до настоящего времени.** В стране систематически происходили волнения и стычки сторонников и противников действующей власти.

Однако это не мешало Марокко осуществлять дипломатические функции. Так в 1777 году Марокко было **первым государством, признавшим независимость США** (марка 129). После завоевания Алжира французами в 1837 году, его глава - Абд аль-Кадир, объявив войну Франции, запросил помощи у марокканского султана Мулая Абд ар-Рахмана. Султан принял предложение, что послужило **началом 1-ой Франко-марокканской войны.** Франция направила боевые корабли для обстрела Танжера 6 августа 1844 года. Во время обстрела была уничтожена большая часть города и его укреплений. Французы затем обстреляли Эс-Сувейру. Французская армия одержала победу и над марокканской конницей в битве у реки Исли, после чего султан Мулай Абд ар-Рахман попросил мира и 10 сентября 1844 года заключил мирный договор с Францией у города Танжер.

В ходе Испано-марокканской войны 1859-1860 годов Королевство Испания заняло часть земель султаната Марокко. Война началась из-за инцидента в предместье афро-испанского города

Сеута и велась в северной части Марокко. Окончилась война заключением **мирного договора**. Марокканцы запросили мира после победы испанцев в битве при Тетуане. По договору **Испания получила навечно Сеуту и Мелилью** (марка 130); признавался суверенитет Испании над островами **Чафаринас** (3,5км от Марокко). Испания получала во владение прибрежную территорию **Сиди-Ифни** на юго-западе страны, **Тетуан** (марка 131) оставался под временным контролем испанской администрации до тех пор, пока султанское правительство не выплатит Испании всю контрибуцию. Вопреки согласшению о временном присутствии, Испания в 1934 году полностью утвердилась в Сиди-Ифни. В 1946 году Ифни был включён в состав **Испанской Западной Африки** (марка 132), а в 1958 году получил статус **отдельной провинции Ифни** (марка 133) и собственного генерал-губернатора. В 1956 году Марокко добилось независимости, объединив французскую и испанскую части страны, вступив в ООН (марки 132.1 и 132.2). Однако Ифни оставался под управлением испанской стороны до 1966 года, когда было заключено соглашение о его передаче Марокко, что состоялось тремя годами позже (марка 133.1).



132.1. Марка Марокко, 35 лет независимости, 1991г.



132.2. Марка Марокко, 50 лет образования ООН, 1995г.

Вопреки согласшению о временном присутствии, Испания в 1934 году полностью утвердилась в Сиди-Ифни. В 1946 году Ифни был включён в состав **Испанской Западной Африки** (марка 132), а в 1958 году получил статус **отдельной провинции Ифни** (марка 133) и собственного генерал-губернатора. В 1956 году Марокко добилось независимости, объединив французскую и испанскую части страны, вступив в ООН (марки 132.1 и 132.2). Однако Ифни оставался под управлением испанской стороны до 1966 года, когда было заключено соглашение о его передаче Марокко, что состоялось тремя годами позже (марка 133.1).

Мелилья, основанная финикийцами в VI веке, к концу XIX века оказалась **эксclaveм Испании** на территории Марокко. В 1893 году Мелилью атаковали берберские племена риффов. Так началась и вскоре завершилась Первая Мелильская кампания. В Мелилье и Сеуте 17 июля 1936 года начался военный мятеж, положивший начало заключительной фазе Гражданской войны в Испании (марки 134 и 135).



133. Марка испанской провинции Ифни, 1961г.



133.1. Марка испанской провинции Ифни, 25 лет владения, 1966г.



134. Марка к годовщине колледжа телеграфа для Сеуты, 1937г.



135. Марка Мелилья в Гражданскую войну, 1936г.

В конце XIX века Марокко стало объектом соперничества Испании, Франции, Британии, а в XX веке ещё и Германии. Захват Францией всей Сахары и части Судана, сделавший её властительницей почти всей Западной Африки, подстегнул её стремление к преобладанию и в соседних государствах, ещё сохранявших свою самостоятельность. Это сопровождалось непрерывными войнами и переворотами местных властителей, менявших свои **столицы** – **Марракеш** (марка 136), **Фес** (марка 137), **Танжер** (марка 138), **Алькасар** (марка 139).



136. Марка мест. почты Марракеша, 1893г.



137. Марка мест. почты Феса, 1897г.



138. Марка мест. почты Танжера-Феса, 1892г.



139. Марка Марокко для Алькасара, 1896г.



140. Марка Франции для почты в Марокко, 1891г.



141. Марка Французского Марокко, вид берега у Агадира, 1933г.



142. Марка Британии для агентства в Марокко, кор. Эдуард VIII, 1936г.

Англо-французским соглашением 8 апреля 1904 года Марокко было признано входящим в сферу французского влияния. Ещё за несколько лет до этого соглашения, с целью обоснования в стране почтового обслуживания, **Франция создала в 1891 году почтовые отделения в Марокко** (марки 140). Это вызвало протест со стороны Германии и в 1905 году, после посещения Марокко императором Вильгельмом II, германские представители начали действовать против французского влияния в Марокко. Они потребовали, чтобы французский проект реформ в Марокко был рассмотрен на конференции представителей заинтересованных держав, а не проведён одной только Францией. В результате все спорные вопросы были переданы на рассмотрение **международной конференции в Альхесирасе (Испания) в феврале 1906 года**. На конференции было решено, что большая часть территории Марокко будет передана Франции – **«Французское Марокко» как французский протекторат в Северной Африке** (марка 141). Он существовал с 1912 года, когда протекторат над Марокко был официально установлен Фесским договором, и до провозглашения независимости Марокко 2 марта 1956 года.

В протекторате существовала еще шерифская местная почта в 1912-13гг. (марка 146.2). Интересы Британии в Марокко были настолько сильны, что во **Французском и Испанском Марокко были созданы британские почтовые отделения** (марки 143 и 144), а также **британское почтовое агентство для Марокко** (марка 142). **В Марокко открылось и почтовое отделение Германии** (марка 145). **В состав французского Марокко не была включена большая часть северных и небольшая часть южных территорий страны, которые стали испанским протекторатом – «Испанское Марокко»** (марки 146 и 146.1).



143. Марка Британии для почты во Французском Марокко, 1937г.



144. Марка Британии для почты в Испанском Марокко, 1899г.



145. Марка Германии для почты в Марокко, 1900г.



146. Марка Испании для протектората Испанское Марокко, 1914г.



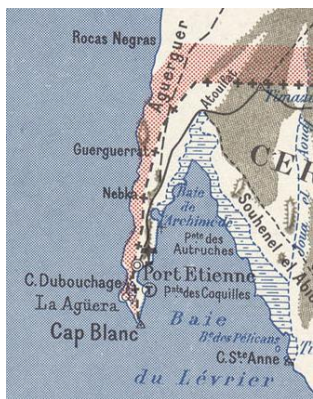
146.1. Марка Испанского протектората Марокко, 1948г.



146.2. Марка Шерифской почты в Марокко, 1913г.

По Фесскому договору от 30 марта 1912 года город Танжер превратился в город-государство под международным управлением в 1923 году, созданной в 1920 году Лиги Наций, хотя испанские войска и оккупировали его вновь в 1940 году под предлогом защиты города от итальянских фашистов.

Международная зона Танжер (1912-1956) - одна из немногих территорий в мире, которая из-за своего важнейшего стратегического местоположения имела особый статус. Город Танжер расположен у входа в Гибралтарский пролив. Прилегающая к нему территория общей площадью 373 км² и населением 40 тыс. чел., а также примыкающим водным пространством около 7км², имели «международный статус». Фактически это было совместным владением нескольких европейских колониальных держав, которые так и не сумели договориться о принадлежности данной территории.



Карта испанской колонии Агуэра, 1920г.

В 1923 году Франция (марка 147), **Британия** (марка 148) и **Испания** (марка 149) закрепили конвенцию об особом статусе Танжера, который был объявлен международной демилитаризованной нейтральной зоной. Фактически городом управляли правительства этих трёх стран. Вторая мировая война внесла неразбериху. Франция была оккупирована в 1940 году Германией. Этим воспользовалась **Испания, оккупировавшая Танжер и в 1940-1945, и после восстановления его международного статуса 31 августа 1945 года** (марка 150). После провозглашения независимости Марокко в 1956 Танжер был воссоединён с ним в 1957 году, а международная зона ликвидирована.

Во время Первой мировой войны марокканцев призывали во французскую армию. Около 8000 из них погибло на фронтах. В

последующие годы страну потрясли массовые выступления и политические кризисы со сменами султанов. Последний султан Мухаммед V был возвращён из ссылки 16 ноября 1955 года и снова был признан. В феврале 1956 года он успешно провел переговоры с Францией в Париже о независимости Марокко, а в 1957 году принял титул короля Королевства Марокко (марка 152).



147. Марка Французского Марокко для Танжера, 1929г.



75. Марка Британии для Танжера, 1936г.



149. Марка Испании для Танжера, 1926г.



150. Марка Испанского Танжера, 1948г.



151. Марка Сев. Марокко, кор. Мухаммеда V, 1956г.

В апреле 1957 года независимость получило и **Испанское Марокко**. В соответствии с соглашением с Испанией марокканцы в 1956-1958 годах установили контроль над некоторыми испанскими территориями в Северной Африке, так называемое **Северное Марокко (или Северная зона Марокко)** (марка 151). В этом регионе Африки Испании принадлежали: **Ифни** (марка 133), **сектор Тарфая (Мыс Хуби)** (марка 153), **Западная Сахара** (марка 132) и **Канарские острова (владение с 1404 года, а с 1821 года становятся провинцией Испании)** (марка 154). В континентальных испанских владениях значительным было местное мусульманское население, потому что исламская система кади была сохранена испанцами. В 1913 г. **город Тетуан** (марка 155) **был определен как столица всего Испанского Марокко, сохранив этот статус до 1956 года**. В годы испанской власти город также был одним из **еврейских центров Марокко** (марка 131), но с 1956 года произошел исход евреев из арабских стран в Израиль и в другие страны.

Сектор Тарфая (или Мыс Хуби) (марка 153) - часть колонии **Испанская Западная Сахара** (марка 154) на атлантическом побережье современного Марокко. Сектор расположен на границе с Западной Сахарой. В 1924 году были объединены в единую колонию **Испанская Сахара** (марка 158) колонии: **Мыс Хуби** вместе с **Рио-де-Оро** (марка 156) и **Агуэра** (марка 157), см. карты на стр. 26 и 27. После провозглашения независимости в 1956 году, Марокко потребовало возвращения сектора Тарфая, согласно условиям договора 1912 года. Испания была вынуждена это сделать, но только 2 апреля 1958 года по соглашению в Ангре Синтре, последовавшему за окончанием войны за Ифни.

Конфедеративная республика племён Эр-Рифа - государство, созданное после сокрушительной победы при Анвале в 1921 году восставшими против марокканского султана и



152. Марка Королевства Марокко, кор. Мухаммеда V, 1956г.



153. Марка Испании для Мыса Хуби, 1938г.



154.1. Марка Испанской колонии Западная Сахара, 1926г.



154. Марка испанской провинции Канарские острова, 1937г.



155. Марка (квартблок) Испании для Тетуана, 1908г.



156. Марка Испанской колонии Рио-де-Оро, 1912г.



157. Марка испанской колонии Агуэра, 1923г.

испанских колонизаторов жителей Эр-Рифа (горной области на севере Марокко). Во главе государства стоял Абд аль-Крим, носивший титул президента, или эмира. Республика просуществовала до 27 мая 1926 года. Дальнейшее сопротивление французам стало бесперспективным. Единство Марокко было объявлено восстановленным. Почтовых марок республика не выпускала.

В 1984 году Марокко вышло из Африканского союза в знак протеста против принятия в его состав Западной Сахары, которую Марокко считает своей территорией. В 2017 году Марокко заново

было принято в эту организацию. Марокко считается традиционным союзником США и Франции в регионе. В июне 2004 года при **короле Мухаммеде IV** (марка 159) Марокко получило статус главного союзника США, не входящего в НАТО. Тогда же были подписаны торговые соглашения с США и Европейским Союзом.

Марокканская экономика рассматривается как относительно либеральная экономика, функционирующая на основе закона спроса и предложения.

С 1993 года здесь проводится политика приватизации, вследствие чего некоторые секторы экономики перешли из государственного управления в частные руки. Одной из самых больших проблем пока является безработица, которая охватывает более 10 % работоспособного населения в 2022 году.

В сельском хозяйстве занято 39,1 % трудоспособного населения (2014), оно даёт 13,8 % ВВП (на 2015 год), площадь пригодных для сельского хозяйства земель составляет 12 % (9 млн га, из которых 1,5 млн га орошаемые). Доля продукции сельского хозяйства в экспорте составляет 25 %. Зерновые, бобовые и сахарная свёкла занимают 80 % обрабатываемых земель. Выращиваются пшеница, томаты, картофель. В сельскохозяйственном производстве страны погодный фактор остаётся решающим фактором, и поэтому применяется орошение (1,44 млн га). В стране принята программа по строительству водохранилищ и развитию водных ресурсов, позволившая обеспечить питьевой водой население, а также сельское хозяйство и другие секторы экономики, сохранив при этом водные ресурсы страны.

Главное полезное ископаемое Марокко - фосфориты, по производству которых страна занимает 3-е место в мире и 1-е место по их экспорту.

В промышленном масштабе добываются свинец, марганец, медь, кобальт, цинк, барит.

Имеются запасы железной руды; в 1963 году из-за спорного месторождения железной руды на границе с Алжиром произошёл пограничный конфликт.

В районе Джерада ведётся добыча каменного угля.

В Касабланке производится сборка автомобилей. В Мохаммедии и Сиди-Касеме работают нефтеперерабатывающие заводы. Текстильная промышленность: по всему миру славятся марокканская качественная поплиновая ткань, нижнее белье и джинсы.

Западная Сахара. Историческое название Западной Сахары - **Вади-Захаб (Рио-де-Оро)** - «Золотая речка» и **Сегнет-эль-Хамра** - «Красный ручей». Это спорная территория в Северной Африке. В конце XIX века в ходе колониального раздела Африки регион отошёл к Испании, что было подтверждено на Берлинской конференции 1884 года. **После этого Западная Сахара была известна под названием колония Испанская Западная Сахара** (марка 154.1). После получения независимости Марокко постоянно заявляло территориальные претензии на Западную Сахару.

В 1958 году Испанская Сахара получила статус испанской провинции (марка 158). В 1967 году испанские власти создали местный орган управления - Генеральную ассамблею Западной Сахары (Джамаа). 18 ноября 1967 года Испания вывела свою администрацию и подписала Мадридские соглашения, после чего Марокко и Мавритания поделили территорию между собой. **Сразу же после своего образования в мае 1973 года фронт ПОЛИСАРИО развернул вооружённую борьбу против испанцев** (марка 160). Основатель Фронт Полисарио - Эль-Уали

Мастафа Сайед. **В 1975 году Испания приняла решение отказаться от своей колонии и население в мае того же года перешло на освобождённую испанцами территорию** (марка 161). Под давлением со стороны Марокко в ноябре 1975 года были заключены Мадридские соглашения, согласно которым территория Западной Сахары должна была быть разделена между Марокко и Мавританией. Мавритания позже вынуждена была вывести свои войска из Западной



Карта-схема Марокко и Испанской Сахары

Сахары, несмотря на военную помощь Франции, и отказалась от территориальных притязаний на неё.



158. Марка Испанской Сахары, провинции Испании, 1959г.



159. Марка Королевства Марокко, кор. Мухаммед IV, 2004г.



160. Марка Западной Сахары, к 20-летию создания фронта ПОЛИСАРИО, 1993г.

27 февраля 1976 года Фронт ПОЛИСАРИО, при поддержке Алжира, ведший партизанскую войну против марокканских войск, провозгласил Западную Сахару независимым государством под названием Сахарская Арабская Демократическая Республика (САДР) (марки 162 и 163).

Эль-Уали Мостафа Сайед, западно-сахарский студент, приверженец создания арабского социализма, 1-ый президент САДР, был убит в бою с мавританскими

войсками в 1976 году (марка 164). В соответствии с «предложениями Генерального Секретаря ООН по урегулированию», на которые 30 августа 1988 года дали свое согласие Марокко и «Народный фронт освобождения Сегиет-эль-Хамра и Рио-де-Оро» (Фронт ПОЛИСАРИО), Совет Безопасности Организации Объединенных Наций принял 29 апреля 1991 года Резолюцию №690 (1991). На основании этой резолюции была создана «Миссия Организации Объединенных Наций по проведению референдума в Западной Сахаре» (МООНРЗС). Марокканцы не смогли переломить ход боевых действий и понесли тяжёлые потери. В начале августа 1979 года ПОЛИСАРИО разгромили танковый полк марокканцев в Лебуйрате, несколько десятков танков и десятки бронетранспортёров были захвачены в полностью исправном состоянии. Референдум до сих пор не состоялся из-за разногласий между сторонами по вопросу согласования списков лиц, имеющих право голосования на референдуме. В связи с этим, Совет Безопасности ежегодно своим решением продлевает срок работы МООНРЗС на очередной год.



161. Марка Марокко, к эвакуации населения в Марокко, 1975г.



162. Марка Западной Сахары, 1990г.



163. Марка Западной Сахары, к 20-летию создания ПОЛИСАРИО, 1993г.



164. Марка Западной Сахары, 1-ый президент САДР Эль-Уали Мостафа Сайед, 1993г.

Таким образом, Западная Сахара остаётся спорной территорией между Марокко, осуществляющим управление над территорией, и фронтом ПОЛИСАРИО, представляющим интересы коренного населения Западной Сахары и выступающим за её независимость. Многочисленные попытки установить мирный процесс и разрешить конфликт, последняя из которых были Переговоры в Манхессете 2007-2008 годов, пока привели лишь к прекращению огня, но не к политическому урегулированию ситуации.

В настоящее время независимость САДР признали 60 государств-членов ООН. Термин Рио-де-Оро используется в названии организации ПОЛИСАРИО, борющейся за полную независимость Сахарской АДР. Её название повторяется в названии марокканской провинции Вади-эд-Дахаб-эль-Кувира (Рио-де-Оро и Агуэра). В 2010-2011 годах в стране прошли акции протеста среди населения против политики Марокко. Известные учёные Ноам Хомский и Бернабе Лопес Гарсиа отметили эти события как отправную точку волнений, протестов и восстаний в странах арабского мира в 2010-2011 годах.

На июль 2014 года в зоне конфликта поддерживается режим прекращения огня. В Западной Сахаре по-прежнему находятся военные силы Марокко и ПОЛИСАРИО; таким образом, конфликт

окончательно не урегулирован. Фронт ПОЛИСАРИО несколько раз заявлял о готовности возобновить боевые действия, если возникнет такая необходимость.

14 ноября 2020 года лидер Сахарской Арабской Демократической Республики и генеральный секретарь ПОЛИСАРИО Брагим Гали объявил об окончании соблюдения режима прекращения огня с Марокко. Он также обвинил Марокко в нарушении перемирия. Начиная с 13 ноября 2020 года, армия САДР регулярно сообщает о серии ударов, нанесенных по позициям, военным базам и центрам снабжения марокканских войск, расположенным вдоль марокканской защитной стены

Нелетин В.Ф.
г. Санкт-Петербург
www.vladnel.com

Редакция 09.04.2026г.