

История стран Западной Африки с прибрежными островами в почтовых марках

Западная Африка - регион континента к югу от центральной Сахары, с запада и юга омываемый Атлантическим океаном. Естественной границей на востоке являются Камерунские горы.

Первые поселенцы прибыли в Западную Африку около 12 000 лет до н. э. Около 400 года до новой эры между западноафриканскими народами и цивилизациями Средиземноморья, в основном с Карфагеном, установились торговые контакты.

Такие государства, как **Гана, Мали и Сонгай** существовали в Западной Африке еще до прибытия европейцев. В XV веке на Гвинейском побережье свои колонии начали основывать португальцы, позже - французы и британцы, занимаясь торговлей рабами, в частности с Америкой. Гвинейский регион долгое время считался «могилой белого человека». Тропические заболевания (малярия, жёлтая лихорадка, сонная болезнь) в XVIII веке в первый же год истребили от 25 до 75 процентов новоприбывших европейцев. Ещё в 1870-х годах западноевропейские государства контролировали только десять процентов африканского континента, причём все их территории располагались вблизи побережья. Наиболее острая конкуренция развернулась в период империализма, в особенности после принятия Генерального акта Берлинской конференции в 1885 году. Кульминацией «драки за Африку» считается инцидент в Фашоде (поселок в южном Судане), поставивший в 1898 году Британию и Францию на грань войны. Суть инцидента - захват поселка французами, тогда как британцы стремились сохранить свой контроль над регионом Верхнего Нила в Судане и Египте. К 1902 году европейские державы контролировали 90 % территории Африки. К югу от Сахары самостоятельность сохраняли только Либерия, патронируемая США, и Эфиопия, отстаивавшая независимость от итальянцев.

В XX веке колониальные границы в Западной Африке укрепились, однако в 1960-х годах начались войны за независимость.

Западная Африка разделена противоречиями между франкоязычными и англоязычными странами. И дело не только в языковом барьере, но и в разных менталитетах и мировоззрениях. Связи бывших колоний с бывшими метрополиями нередко более тесные, чем с соседними государствами. Западноафриканское сообщество ECOWAS служит интеграции в регионе и старается создать мир в разных горячих точках: Сьерра-Леоне, Либерия, Кот-д'Ивуар.

По классификации ООН к региону относятся **18 государств, крупнейшие из которых - Нигерия, Мали и Мавритания, и 3 островных прибрежных государства.**

Сахэль (от араб. ساحل «берег, граница», в данном случае «граница Сахары») - обширная природная область в Африке между пустыней Сахара на севере и более плодородными районами к югу, известными под общим названием африканский регион Судан. Сахэль растянулся как полоса шириной 300—500 км на протяжении 3900 км с востока на запад, занимая площадь около 4 миллионов км². Частично в этом регионе расположены государства (с запада на восток) - **Сенегал, Мавритания, Мали, Буркина-Фасо, Нигер, Нигерия, Чад, Судан** и Эритрея.

Гана - африканская империя в Западном Судане в 750-1076 годах н. э. Впервые «Страну золота» упомянул географ багдадского халифа ал-Фазари в конце VIII века. Империя Гана основана народом сонинке языковой группы манде на базе более древнего государственного образования берберов; народ сонинке называл своё государство «Вагаду». Временем рождения древней Ганы считают VIII век н. э. В 734 г. вторгшиеся на юг Марокко арабы предприняли поход против Ганы. Из этого похода они привозят, по словам ал-Хакама, жившего в IX веке, «значительное количество золота». Процветание Ганы длилось почти два столетия, с середины IX по середину XI в. Подъем начался, когда племя сонинке оттеснило от власти берберов. Конец благоденствию империи в 1076 году положили движение берберских племён Альморавидов, разрушивших столицу страны Кумби. Нишу Ганы как золотоносной империи, процветающей благодаря торговле, заполнила новая империя Мали.



В 1482 году на побережье высадились португальские колонисты из экспедиции Диогу де Азамбужа, в её составе был Христофор Колумб, которые построили крепости Эльмину, Аксим, Шама и другие. Португальцы вывозили золото, поэтому страна тогда называлась Золотым Берегом и рабов.

Не отставали и другие европейские державы: Нидерланды, Швеция, Пруссия, Британия. **В XVI веке золото, вывозимое с Золотого Берега, составляло около 10 % от его общемировой добычи.**

В 1643 году датчане основывают здесь первые торговые фактории, в 1659 году форт Фредериксборг, а в 1661 году - Кристиансборг. Перешедшие после ликвидации в 1754 году Вест-Индской компании датской короне земли колонии Датский Золотой Берег с переменным успехом эксплуатировались метрополией, периодически подвергаясь нападениям со стороны племени ашанти, пока не были в 1850 году уступлены Британии за 10000 фунтов стерлингов. К середине XIX века Британия вытеснила с Золотого Берега европейских конкурентов. В 1844 году английский губернатор заключил с правителями прибрежных территорий народности фанти договор о признании ими **Британского протектората Золотой Берег** (марка 1). Ашанти оказывали упорное сопротивление попыткам Британской империи проникнуть вглубь материка. **В 1896 году территория ашанти была объявлена британским протекторатом, а в 1901 году включена в состав британской колонии Золотой Берег** (марка 2).

В 1940-х годах усилившаяся под руководством Кваме Нкрума освободительная борьба народов Золотого Берега увенчалась **провозглашением независимости 6 марта 1957 года страна и стала именоваться Ганой** (марка 3).



1. Марка Британского протектората а Золотой берег, кор. Виктория, 1884г.



2. Марка Британской колонии Золотой берег, кор. Георг V, 1902г.




3. Марка Британской колонии Золотой Берег, к независимости Ганы 1957г.



4. Марка Республики Гана к независимости, през. К. Нкрума, 1957г.



5. Марка Ганы, к конференции независимых Африканских государств, 1958г.



6. Марка Ганы ко Дню Свободы Африки, 1961г.

В 1945 году в соответствии с главой XII Устава Организации Объединенных Наций была создана Международная система опеки для управления неподлежными территориями, находящимися под отдельными соглашениями с управляющими ими государствами. **В целях контроля за управлением неподлежными территориями и обеспечения того, чтобы ответственные за управление правительства принимали надлежащие меры, с тем чтобы подготовить их к достижению целей Устава, Организация Объединенных Наций учредила Совет по Опеке в соответствии с главой XIII Устава. Этот Совет взял под опеку бывший Британский доминион Золотой Берег - Гану в 1958-60гг.** (марка 3.1). Кваме Нкрума ориентировался во внутренней и внешней политике на социалистические страны, в первую очередь на СССР и КНР (марка 4). Он проводил реформы, направленные на усиление государственного сектора в экономике и избавление страны от экономической зависимости со стороны колониальных держав, однако в стране крепло недовольство авторитарным стилем его правления, коррупцией и отсутствием ощутимых результатов преобразований.



7. Марка Ганы ко Дню Свободы Африки, 1959г.



8. Марка Эфиопии, создание ОАЕ, 1963г.



9. Марка Ганы, плотина и гидроэлектростанция на реке Вольта, 1966г.



3.1. Марка Ганы под управлением Совета по опеке ООН, 1959г.

Первая конференция народов Африки состоялась 8—13 декабря 1958 в Аккре, столице Ганы (марка 5). В ней приняли участие руководители 62 политических партий и профсоюзов из 27 стран континента. В качестве наблюдателей присутствовали делегации ряда неафриканских стран, в том числе делегация СССР. Конференция проходила под лозунгом борьбы за завоевание всеми народами Африки политической независимости.

В сентябре 1960 года на Генеральной ассамблее ООН СССР предложил проект освобождения от колониальной зависимости всех территорий Африки. **В ноябре аналогичный проект разработали 25 стран Африки и Азии, он был одобрен на сессии 14 декабря 1960 года (марка 7).** Тогда Ганой было предложено признать Днем Свободы Африки 15 апреля 1961 года (марка 6). Однако, таким Днем стало 25 мая 1963 года, признанным на 1-й конференции правительств африканских стран в Аддис-Абебе (Эфиопия), где была создана межгосударственная Организация африканского единства (ОАЕ) (марка 8), и был подписан её устав тридцатью африканскими странами.

Строительство плотины на реке Вольта шло с 1961 по 1965 годы (марка 9). Гидроэлектростанция плотины обеспечивает электроэнергией Гану и соседние страны Западной Африки, включая Того и Бенин. Плотина имеет ширину 660 метров и высоту 111 метров и ширину основания в 366 метров. При возведении плотины гидроэлектростанции образовалось водохранилище Акосомбо, также известное как озеро Вольта. Разработка осуществлялась по инициативе правительства Ганы и на 25 % финансировалось Международным Банком Реконструкции и Развития.



10. Марка СССР, памяти К. Нкруме, 1972г.



11. Марка Республики Гана, 2-ая республика, 1969г.



12. Марка Республики Гана, 5-ая годовщина Торгового Союза ECOWAS, 1980г.

В феврале 1966 года К. Нкрума был свергнут группой офицеров (марка 10). За этим последовала серия сменявших друг друга военных хунт и слабых гражданских правительств. Проводился курс на развитие частного предпринимательства и в 1969 году была провозглашена 2-ая республика (марка 11). В июне 1979 года младшие офицеры во главе с капитаном ВВС Джерри Ролингсом совершили очередной переворот, в ходе которого был убит командующий армией Ганы генерал Н. Одарти-Веллингтон.

18 июня 1979 были проведены парламентские выборы, победителем была объявлена Национальная народная партия (ННП), объединившая многих последователей К. Нкрумы.

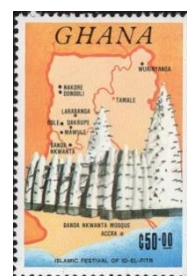
Руководство страны обратилось за **помощью международного торгового Союза ECOWAS (марка 12).** Однако ННП, несмотря на левую ориентацию, поощряло иностранные инвестиции в Гану и сохранило частный сектор экономики. **Население страны тем временем страдало от высокой детской смертности (марка 13).**

Недовольные политическим курсом страны офицеры устроили новый переворот 31 декабря 1981 года. **Населению страны приходится надеяться на бога и верить исламу (марка 14).** В 1990 году было объявлено о начале перехода к гражданскому правлению. В 1992 году была принята новая конституция страны, предусматривающая многопартийность; тогда же был снят запрет на деятельность политических партий. **Была принята программа экономического развития страны и провозглашена 4-ая республика (марка 15).**


В ноябре-декабре 1992 года в стране прошли первые президентские и парламентские выборы на многопартийной основе. Президентом был избран Джерри Ролингс, бывший председатель временного совета национальной обороны (ВСНО), правивший Ганой на протяжении 19 лет. Последовала смена нескольких президентов Ганы военными переворотами и на выборах. Последние выборы 7 декабря 2016 года выиграл Нане Акуфо-Аддо - представитель Новой патриотической партии.



13. Марка Республики Гана, международная борьба с детской смертностью, 1980г.




14. Марка Республики Гана, ислам ведущая религия страны, 1985г.



15. Республика Гана, 4-я республика, 1993г.

По состоянию на 2010 год Гана входит в десятку крупнейших производителей золота в мире, а также - алмазов, бокситов, марганца, нефти (месторождение Дзата), природного газа, серебра, лесными, рыбными и гидроэнергетическими ресурсами. Несмотря на это, население Ганы бедствует и занимается в основном сельским хозяйством.



15.1. Марка Ганы, гидроузел, 60 лет дипломатическим отношениям с КНР, 2020г.

В 2024 году на юго-западе страны в районе Джоморо консорциум TSP-UIS, включающий компании из Ганы, Индии и КНР, планирует начать строительство крупнейшего в Африке нефтеперерабатывающего комплекса Petroleum Hub стоимостью \$60 млрд (марка 15.1). Комплекс будет включать три нефтеперерабатывающих завода, пять нефтехимических заводов и нефтехранилище на 10 млн метрических тонн. Проектная мощность производства - переработка 900 тыс. баррелей нефти в сутки. Планируется также создание завода по сжижению газа. Будет построен порт, способный принимать все виды современных нефтяных танкеров. Полностью все три очереди комплекса должны быть возведены к 2036 году.

Мощность производства - переработка 900 тыс. баррелей нефти в сутки. Планируется также создание завода по сжижению газа. Будет построен порт, способный принимать все виды современных нефтяных танкеров. Полностью все три очереди комплекса должны быть возведены к 2036 году.

Мали́ - империя в северо-западной Африке, к югу от пустыни Сахара, существовавшая в XIII-XV веках. Манс Сундьята Кейта считается ее создателем. Он захватил столицу Ганы Кумби-Сале в 1240 году. Империя сложилась под началом народности малинке, ранее находившейся в зависимости от империи Ганы и принявшей мусульманскую религию. В этот период государства Текрур, Сонгай и многие племена кочевников Сахары находились в вассальной зависимости от правителя Мали. Общая численность населения Мали в XV веке оценивается в 40-50 млн. человек. Благодаря месторождениям Бамбук и Буре **основную массу золота на средиземноморский рынок поставляло Мали**. Исключительно важной для экономики была караванная торговля, проходившая через города Томбукту, Дженне и Гао.

Постоянные междоусобные войны ослабляли империю и она в XV веке попала в зависимость от империи Сонгай, к XVII веку растеряла почти все свои территории и в 1885 году была присоединена к французским владениям.



16. Марка Французской колонии Верхнего Сенегала-Нигера, губернатор Сенегала ген. Л. Федерб, 1906г.



17. Марка колонии Французский Судан, 1900г.



18. Марка колонии Французский Судан, 1939г.



19. Марка заморской территории Французская Западная Африка для Судана, 1947г.



20. Марка Федерации Мали, 1959г.

Во второй половине XIX века началась колониальная экспансия Франции на территории нынешней Мали. Франция вела войну с племенем тукулер, используя вражду между этим доминировавшим тогда племенем и подчинёнными ему племенами. В 1880-1890 гг. территория современного Мали являлась частью Французской колонии Сенегал и **носила имя «Верхний Сенегал»** (марка 16). 18 августа 1890 г. Верхний Сенегал получил статус отдельной «военной территории» и в 1892 году **стал называться самостоятельной колонией Французский Судан** (марка 17). Её административным центром стал с 17 октября 1899 года Бамако на реке Нигер. С начала и до середины XX века почти вся территория современной Мали была подчинена французам и получила название **Французский Судан** (марка 18).

В 1945 году Французский Судан получил статус заморской территории Франции, а в 1946 году французские колонии региона были объединены в заморскую территорию Французская Западная Африка (марка 19). Были созданы местные выборные органы власти, жители получили французское гражданство; было разрешено создание политических партий и других организаций. В 1946 году Модибо Кейта и Ф. Уфуэ-Буаньи основали партию Суданский союз, возглавившую антиколониальное движение. Несмотря на антиколониальные взгляды, Модибо Кейта занимал достаточно конструктивную позицию в отношении французских колониальных властей и в 1956 году он был избран мэром Бамако и депутатом французского Национального собрания.

28 сентября 1958 года Французский Судан стал автономной Суданской Республикой в составе Французского Сообщества (марки не издавались).

В 1959 году была образована Федерация Мали, в которую вошли Суданская Республика и Сенегал (марки 20 и 21). В июне 1960 года была провозглашена независимость Федерации Мали (марка 22) в рамках преобразованного Французского Сообщества. Франция пыталась удержать своё влияние в бывших колониях путем создания межгосударственной Комиссии по техническому сотрудничеству стран южнее Сахары (марка 23).



21. Марка Федерации Мали, 1959г.




22. Марка Федерации Мали, 1960г.



23. Марка Федерации Мали, комиссия стран южнее Сахары, 1960г.



24. Марка Республики Мали к 1-ой годовщине Конференции Африканских стран, 1961г.



25. Марка Мали, Организация Африканского Единства, 1988г.

В августе 1960 года Сенегал вышел из состава федерации. 22 сентября 1960 года Суданская Республика объявила о выходе из состава Французского Сообщества и провозгласила себя суверенной Республикой Мали (марка 24).


С 1960 по 1968 год Модибо Кейта, возглавлявший партию Суданский союз, был президентом Республики Мали. Идеология партии была характерной для африканских стран, получивших независимость, синтез левых идей, национальных традиций и идей ислама. Таким образом, в стране было установлено однопартийное правление.

Во внешней политике приоритет отдавался развитию отношений с СССР и социалистическими странами, а официальной идеологией был марксизм-ленинизм. Руководство Мали во главе с Модибо Кейта взяло курс на постепенное огосударствление экономики. В 1963 году была создана Организация Африканского Единства в целях объединения африканских народов по инициативе президента Ганы Кваме Нкрумы, но была распущена и заменена 9 июля 2002 года Африканским Союзом (марка 25).

В ноябре 1968 года группа военных (Военный комитет национального освобождения, CMLN) во главе с Мусой Траоре совершила государственный переворот. Муса Траоре, продолжая пользоваться помощью социалистических стран, стал активно сотрудничать с Францией, ФРГ, США, Канадой, арабскими странами. Руководство страны сотрудничало и с франкоязычными странами Африки, бывшими колониями Франции (марка 26), пользовалось Фондом поддержки сельского хозяйства этих стран (марка 27), а новые проекты развития предусматривали привлечение инвестиций к 30-летию независимости (марка 28).



26. Марка Республики Мали, к сотрудничеству Франкоязычных стран 1985г.



27. Марка Республики Джибути, 10-годовщина Фонд развития сельского хозяйства, 1988г.

В марте 1991 года, после жестокого подавления народных протестов, президент М. Траоре был свергнут в результате военного переворота (марка 29)

во главе с подполковником Амаду Туре. В качестве главы «Временного комитета по охране здоровья народа» Амаду Туре организовал Национальную конференцию, выработавшую новую конституцию.

В Мали жили предки знаменитого американского певца (бас), актёра театра и кино Пола Лерой Робсона (англ. Paul LeRoy Robeson (марка 30); род. 9 апреля 1898, в Принстоне, Нью-Джерси, США, умер 23 января 1976, в Филадельфии, США). Прославился как своими достижениями в области культуры, так и политической активностью. С 1925 по 1961 год Робсон записал и выпустил около 276 различных песен, многие из которых были представлены в нескольких вариациях. Пел более чем на 20 языках, его репертуар охватывал многие музыкальные стили: американу,


традиционную поп-музыку, классическую музыку, европейские народные песни, политические песни, поэзию и устные отрывки из пьес.




28. Марка Республики Мали, 30-летие независимости, президент М. Траоре, 1990г.



29. Марка Республики Мали, 2-ая годовщина свержения Мусы Траоре 1993г.



30. Марка Мали, к 10-летию смерти Пола Робсона, 1986г.



31. Марка Республики Мали к 50-летию независимости, президент М. Кейта и другие, 2010г.

В сентябре 2010 года страна отпраздновала 50-летие независимости (марка 31). 22 марта 2012 года мятежники - военные захватили президентский дворец, здание государственного телевидения и военные казармы. Нападавшие заявили, что ими создан Национальный комитет восстановления демократии и возрождения государства, главой которого является капитан Амаду Саного. В мае того же года исламистские революционеры из группировки Ансар ад-Дин захватили север Мали.

Совет Безопасности ООН 20 декабря 2012 года санкционировал развертывание в Мали миротворческого контингента для освобождения севера страны от исламских экстремистов. В принятой резолюции подчеркивалось, что миротворцы будут действовать, «соблюдая суверенитет, территориальную целостность и единство страны».

11 января 2013 года в Мали для начала действий против исламистов высадился французский десант. В этот же день временный президент Мали Дионкунда Траоре ввёл на всей территории страны чрезвычайное положение. Мятеж удалось подавить. С 2021 года страну возглавляет президент переходного периода Ассими Гоита.

В 2024 году Буркина-Фасо, Мали и Нигер образовали **Конфедерацию государств Сахеля**.

Природные ресурсы страны значительны. Разрабатываются месторождения железной руды, марганца, меди, бокситов, золота, лития, урана, алмазов, фосфоритов. Имеется гидроэнергетический потенциал. Несмотря на это, Мали - одна из беднейших стран мира. 80 % работающих занимаются сельским хозяйством.

Нигер. Более 6-7 тысяч лет до н.э. на территории современной пустыни Сахара царил относительно влажный климат, жители Нигера внешне отличались от современных людей. Тогда в Нигере существовала киффийская культура, представители которой отличались высоким ростом и массивным телосложением. В V - III тыс. н. э. её сменила **тенерийская культура, бесследно исчезнувшая после высыхания Сахары**. Вероятно, её уцелевшие носители мигрировали в более увлажнённые районы. В XV-XVI веках существовала империя Сонгай, созданная народом сонгаи вдоль среднего течения реки Нигер на территории современных государств Мали, Нигера и Нигерии. Основанием для империи послужило небольшое царство, существовавшее с IX века в области Гао. К рубежу XIII и XIV веков соседняя средневековая империя Мали покорила Сонгай, который оставался вассальным государством более полувека. При Сулейман-Маре оно стало независимым, но дань продолжало выплачивать до 1430-х годов. Ши Сулейман Дама около 1460 года захватил область Мему, длительное время считавшуюся частью империи Мали. Однако в 1591 году Сонгайская империя была завоёвана армией султана Марокко, но южные регионы, находящиеся на территории современного Нигера, сохранили независимость. Здесь возникло княжество Денди во главе с Аскием Нухой, правящим из Лулани, а граница с Марокко проходила на месте современной границы Мали и Нигера. В XVIII веке большая часть территории Нигера перешла под власть туарегов - кочевых племён, с VII века обитавших на севере современного Нигера.

Первым европейцем, попавшим на территорию Нигера, был шотландец Мунго Парк, обследовавший реку Нигер в 1805-1806 годах.

На Берлинской конференции в 1884 году Нигер был включён во французскую сферу влияния. При этом точные границы должны были определяться **принципом «эффективной оккупации»**. В 1897 году французы отправили миссию капитана Казамажу в Зиндер, столицу султаната Дамагарам. Первоначально хорошо встреченный, он был убит одной из фракций при дворе султана, опасавшейся французского влияния. Для наказания дамагарамцев и исследования области вплоть до озера Чад была снаряжена военная экспедиция под командованием капитанов Пола Вуле и Шарля Шануана. Миссия Вуле-Шануана вошла в историю Нигера своей жестокостью, были убиты тысячи местных жителей, множество хаусанских селений сожжено.

В 1900 году французы основали «военную территорию Зиндер», позже вошедшую в состав колонии Верхний Сенегал-Нигер (марка 16), входившей, в свою очередь, с 1920 года во Французскую Западную Африку (марка 32). В 1905-06 годах мусульманские проповедники и местные султаны пытались оказать вооружённое сопротивление французам. Франция подавила их сопротивление, **создав сначала колонию Синегамбия-Нигер в 1904-1924 годах (марка 33) вместе с упомянутой колонией Верхний Сенегал-Нигер. Позднее в 1922 -26 годы была образована колония Территория Нигер (марка 34).** С 1920-х годов французские колонизаторы активно внедряли выращивание различных сельскохозяйственных культур, интенсивно развивали инфраструктуру, в



32. Марка колонии Французская Западная Африка для Нигера, 1926г.



33. Марка Французской республики для колонии Синегамбия-Нигер, 1903г.



34. Марка колонии Французская Западная Африка для колонии Территория Нигер, 1921г.

первую очередь - дорожную сеть, и вербовали местных жителей для работы на промышленных предприятиях в других, прибрежных колониях во Французской Западной Африке.

Французы создали колонию Французский Судан в 1894 году и, с промежутком с 1909 по 1920 год, она просуществовала до 1945 года (марка 18)

В 1946 году Нигер получил статус заморской территории Французской Западной Африки в составе Французского Союза (марка 35). Был создан выборный Генеральный совет - местный орган самоуправления. В основном, места в нём занимали вожди местных племён.

Нигер становится автономной республикой французского Сообщества в 1958 году (марка 36). Обретение независимости Нигером и создание парламента состоялось в 1960 году (марка 37). Парламент избрал президентом страны Амени Диори. После очередного военного переворота в 1974 году президентом стал Сейни Кунче, имевший



35. Марка заморской территории Французская Западная Африка для Нигера, жилая лодка, 1947г.



36. Марка автономной республики Нигер, 1960г.



37. Марка Республики Нигер, 1-ая годовщина Совета стран Французской Африки, 1960г.




38. Марка Республики Нигер, участие армии в развитии, 1983г.



39. Марка Нигера, к 15-летию у власти Вооруженных сил, президент Али Сайту, 1989г.

репутацию некорруптированного правителя, что **позволило правительству пережить сильнейшую засуху 1983 года (марка 38).** В 1987 году умер Сейни Кунче и пост занял Али Сайбу, а **в 1989 году Сайбу назначил президентские выборы, на которых был единственным кандидатом (марка 39), но не надолго.**

После нескольких военных переворотов и выборов новых президентов и парламентов 31 октября 2010 года на конституционном референдуме была **принята новая конституция, провозгласившая седьмую республику.** Президентские выборы прошли 31 января 2011 года вместе с парламентскими и новым президентом Нигера стал Махамату Иссуфу. В августе 2009 года страна была исключена из африканской организации ЭКОВАС, после военного переворота президента шестой республики Танджа. На выборах 2016 года Иссуфу был переизбран.



39.1. Марка Нигера, карта операции «Сахель» по рекультивации земли, 1976г.



39.2. Марка Нигера, посадка растений для рекультивации земли, 1976г.



39.3. Марка Нигера, вид цементного завода, 1966г.



39.4. Блок марок Нигера, минералы, 2013г.

В 2021 году президентом страны был избран Мохамед Базум 31 марта, за несколько дней до инаугурации избранного президента, произошла попытка государственного переворота; 2 апреля Базум был приведён к присяге и вступил в должность.

26 июля 2023 года военные Нигера свергли президента Базума, полковник ВВС Амаду Абдраман, выступив на государственном телеканале, заявил, что президент отстранён от власти «из-за ухудшения ситуации с безопасностью и плохого управления» и объявил о создании Национального совета по охране родины.

Нигер - одна из самых бедных стран мира, стабильно занимающая последнее место по индексу развития. Более 80 % территории страны расположено в пустыне Сахара, а остальная часть занята полупустыней Сахель, находящейся под угрозой засухи. Основными отраслями экономики являются сельское хозяйство и **добыча полезных ископаемых, главным образом, огромные запасы урана - 5-е место в мире по добыче - 2983 тонны в 2019 году, а также добываются нефть и газ** (марка 39.4).

Сахэль (от араб. «граница») - тропический саванный регион в Африке, который является своеобразным переходом между Сахарой на севере и более плодородными землями на юге. Включает двенадцать стран. «Это тысячи километров саванн и полузасушливых полей, протянувшихся от Атлантического океана до Красного моря». **С 2014 года для координации действий государств Сахеля существует международное региональное объединение «Сахельская пятерка», в которую входят Буркина-Фасо, Мавритания, Мали, Нигер и Чад** (марка 39.1). Долгий период засухи с 1968 по 1974 год быстро сделал Сахель непригодным для жизни. Лишь только помощь международных организаций позволила Сахелю избежать такого количества жертв, как в 1914 году. **В конце 1970-х годов в стране начались масштабные работы по высадке деревьев и кустарников для борьбы с опустыниванием под эгидой ЮНЕП и с использованием советского опыта закрепления барханов в Каракумах для удерживания влаги и рекультивации земли (операция «Сахель»)** (марка 39.2). Другая проблема страны по **строительству домов и предприятий – решается созданием строительной индустрии и цементных заводов** (марка 39.3).

Сенегал. Период империй в развитии Сенегала примечателен тем, что именно тогда, около 500 года, на его территории впервые появилось этнические группы волоф и серер. С XI по XIV века в восточном Сенегале стало доминировать могущественное государство народности тукулёр Текрур. К XV столетию сформировались государства и других народов - государство Волоф и государство Серер. Приблизительно в XI веке ислам, принесённый арабскими и берберскими завоевателями, стал доминирующей религией в регионе. В XIV веке в регионе находилось несколько монархий, наиболее могущественной из которых была империя Джолоф. В течение долгого времени на сенегальском острове Карабан находился крупнейший центр работорговли.

В XV веке на побережье Сенегала стали появляться европейцы. Первыми из них стали португальские моряки, достигшие Зеленого мыса. В XVII веке на территории Сенегала появились английские и французские купцы. В период до XVIII века в африкано-европейской торговле, которую держали в своих руках правители африканских государств, всё большее значение приобретает вывоз рабов. Используя огнестрельное оружие, африканские правители во главе своих дружин совершали набеги на соседей с целью захвата пленников для продажи европейцам.

С середины XVII и до конца XIX в. проходила французская колонизация территорий Западной Африки. Сначала французы основали там Сенегальскую компанию, а в 1638 году в устье реки Сенегал официально основали торговый порт Сен-Луи - торговую факторию и перевалочный пункт для французского флота. В 1758 года во время Семилетней войны, Британия захватила Сенегал, однако Сен-Луи и остров Горе (в 2,5км от берега Дакара) дважды переходили то к британцам, то к французам, которые в 1817 году вновь заняла эти земли. Французы в 1848 году в Сенегале отменили рабство. Под командованием генерала Леона Луи Фадерба (марка 40.1) расширили колониальные владения в Сенегале и установили контроль над внутренними районами. В 1860 году король



40. Марка Республики Франция для протектората Сенегал, 1892г.



40.1. Марка Республики Франции для Сенегала, ген. Леон Луи Федерба, 1906г.



41. Марка Сенегала, к 100-летию гибели национального героя Лат Диора, 1982г.

крупнейшего племени Сенегала тукулёр, Хадж Омар, признал протекторат Франции и к 1890 году уже все племена Сенегала подчинились французам (марка 40). В 1870-е годы французы вступили в борьбу с сильнейшим из государств Сенегала - Кайором. Король Кайора Лат Диор организовал упорное сопротивление, но после его гибели в 1886 году французам удалось овладеть страной (марка 41). Французы аннексировали в 1890 году королевства Баол и Фута-Торо, в 1891 году - Син, в 1898 году - Салум. Генерал Леон Луи Фадерб стал первым губернатором Сенегала. Французы экспортировали из Сенегала арахис, в небольших количествах добывалось золото. В 1885 была построена железная дорога Сен-Луи - Дакар.

В 1895 году Сенегал стал частью Французской Западной Африки (марка 42), а в 1902 году Дакар стал административным центром этой колонии. Некоторые жители Дакара стали получать французское гражданство и от них с 1914 года избирался один депутат в парламент Франции. Были открыты учебные заведения, готовившие из чернокожих жителей кадры для колониальной администрации всей Французской Западной Африки. Из африканского населения стали формироваться части французской армии - знаменитые батальоны сенегальских стрелков.

В 1906-1916 года существовала французская колония Верхний Сенегал-Нигер (марка 16), а в 1903 – французская колония Синегамбия-Нигер (марка 33), объединившая три соседние колонии.

В 1909-1923 годы была построена железнодорожная магистраль от Дакара в соседнюю французскую колонию Мали.

В 1946 году все жители Сенегала получили французское гражданство, а сам район стал заморской территорией Франции в составе Французской Западной Африки (марка 43).



42. Марка колонии Французская Западная Африка для Сенегала, 1935г.



43. Марка заморской территории Французская Западная Африка для Сенегала, 1956г.



44. Марка Республики Синегал, 1961г.



45. Марка Сенегала, открытие монумента независимости, 1964г.

По окончании Второй мировой войны в стране активизировалось национально-освободительное движение. 25 ноября 1958 года Сенегал был провозглашён самоуправляющейся республикой в составе Французского Сообщества. В 1959 году Сенегал и Французский Судан (Мали) объединились, образовав независимую Федерацию Мали (марка 15), которая вследствие политических конфликтов распалась 20 августа 1960 года, образовав Республику Сенегал (марка 44) и Федерацию Мали (марка 22).



45.1. Марка Сенегала, Сенегальский батальон на Синае, 1975г.



46. Марка Конфедерации Сенегамбия, 1982г.

строительстве в Сенегале «африканского социализма». Вооруженные силы Сенегала еще в период французского господства прославились своими высокими воинскими качествами. После получения независимости они продолжили участвовать в боевых действиях за рубежом, в том числе по мандату ООН на Синайском полуострове во время Египетско-Израильской войны в 1973 году (марка 45.1).

В 1976 году принята поправка к конституции, разрешающая деятельность трёх политических партий - социал-демократической, либерально-демократической и марксистско-ленинской. В начале 1980-х годов многие подпольные политические партии начали действовать легально.

Вооружённое подавление переворота в соседней Гамбии путём интервенции армии Сенегала в конце июля - августе 1981 года было осуждено всеми оппозиционными партиями. В 1982 году вместе с Гамбией образовалась конфедерация Сенегамбия (марка 46). Конфедерация была создана 1 февраля 1982 года для расширения сотрудничества между двумя странами. Договор был аннулирован Сенегалом 30 сентября 1989 года после отказа Гамбии от более интегрированной формы союза. Реальной интеграции не получилось и конфедерация распалась в 1989 году. Первым президентом независимого Сенегала был Леопольд Седар Сенгор в 1960-1980 годах, представлявший Партию независимости и труда, затем - Соцпартию (марка 47).

На президентских выборах, прошедших в марте 2012 года, новым президентом страны был избран Маки Салл.


Сенегал известен в мире как один из организаторов ралли Париж-Дакар (марка 48), ежегодно проводимое с декабря 1978 года. Сенегал имеет долгую историю участия в миротворческих миссиях. Значительные воинские контингенты из Сенегала, Кении, Эфиопии и Руанды направляются с миротворческими миссиями в страны Африки и Азии во время конфликтов.



48. Марка Республики Сенегал, международное авторалли Париж-Дакар, победитель в классе мотоциклов, 1989г.



49. Марка Сенегала, памяти Луиса Армстронга, 1971г.




49.1. Марка Сенегала, агрокомпании, 2010г.

развитие джаза и внёс значительный вклад в его популяризацию во всём мире.

Экономика Сенегала развита слабо. Главные природные ресурсы - месторождения фосфатов, меди, золота, циркония, железной руды. Безработица в 2007 году достигла 48 %.

В 1964 году в столице Сенегала Дакаре был воздвигнут монумент независимости (марка 45).

После получения независимости Сенегалом стал править Прогрессивный союз Сенегала (в 1976 переименован в Социалистическую партию Сенегала). Было объявлено о



47. Малый лист марки Центрально-Африканской республики, президент Сенегала Седар Сенгор, 2012г.

В наше время уже стало возможным указывать на происхождение знаменитостей. Сенегал является родиной предков великого джазового музыканта Луиса Дэниеля Армстронга (марка 49), родившегося 4 августа 1901 года в Новом Орлеане, штат Луизиана и умершего в 1971 году. Он стал джазовым трубачом, вокалистом и руководителем ансамбля. Оказал наибольшее влияние на

В сельском хозяйстве занято более 75 % жителей, выращивающих арахис, просо, кукуруза, сорго, рис, хлопок, овощи и фрукты. Разводится скот и птица, ведётся рыболовство.

Столкнувшись с ростом цен на продовольствие, сокращением запасов и трудностями снабжения местных рынков (продовольственный кризис), президент Сенегала Уэйд в апреле 2008 года принял решение о проведении Великого сельскохозяйственного наступления за продовольствие и изобилие (Гоана). (марка 49.1). Однако, эта программа вызвала горячие споры в стране и вскоре была свернута.

Гамбия. Первые люди жили на побережье реки Гамбия около 2000 лет до н. э. В III веке н. э. сеть работорговли включила в себя регион реки Гамбия. Более поздние королевства на берегах реки стали торговыми партнёрами крупных империй Западной Африки в Гамбии. Восточная Гамбия была частью большой Западно-Африканской империи, процветавшей тысячелетие, начиная с 300 года. Относительная политическая стабильность обуславливалась разрешением торговли и свободным перемещением людей через регион.



50.Марка
Британской
колонии Гамбия,
кор. Виктория,
1886г.



51.Марка
Британского
протектората
Гамбия, кор.
Георг V, 1922г.



52.Марка
Британского
протектората
Гамбия к
самоуправлению,
кор. Елизавета II,
1963г.



53.Марка
королевства
Гамбия, к
независимости,
1965г.



54.Марка Республики
Гамбия, президент
Джавара, 1980г.

Первыми европейцами, увидевшими берега Гамбии в 1455 году, были португальские мореплаватели. Между 1651 и 1661 годами часть Гамбии, приобретенная принцем Якобом Кеттлером, находилась под управлением Курляндии и использовалась как торговая база до ее захвата англичанами в 1661 году. В 1765 году форты и поселения Гамбии перешли под контроль британской короны и стали частью британской колонии Сенегамбия с центром в Сент-Луисе. По Версальскому договору 1783 года, Франция отказалась от претензий на территории вдоль реки Гамбия в обмен на часть Сенегала, сохранив только свой аванпост Альбреду. В 1857 году французы передали британцам Альбреду в рамках обмена колониальными владениями. В 1888 году Гамбия вновь стала **отдельной колонией Британии** (марка 50). В 1902 году остров Святой Марии был **провозглашён коронной колонией**, а **остальная часть страны стала протекторатом** (марка 51).

Гамбия получила полное самоуправление 4 октября 1963 года (марка 52). Конституция независимой Гамбии вступила в силу в феврале 1965 года, провозгласив страну конституционной монархией в рамках Содружества наций (марка 53). После референдума 23 апреля 1970 года Гамбия стала республикой (марка 54).

В июле 1981 года в стране произошло восстание, подавленное сенегальскими войсками; 500-800 людей погибли при его подавлении, был причинён большой материальный ущерб экономике.

В феврале 1982 года вступило в силу соглашение с Сенегалом о создании **Конфедерации Сенегамбия** (марка 46), при этом Гамбия сохраняла свое правительство. В 1989 году конфедерация была ликвидирована.

22 июля 1994 года президент Джавара был свергнут в результате бескровного военного переворота, руководимого лейтенантом Яйя Джамме. Президент Джавара получил убежище на американском военном корабле. На президентских выборах 26 сентября 1996 года победил Яйя Джамме. Очередные президентские выборы в Гамбии прошли 1 декабря 2016 года. Победил соперник действующего президента Адама Бэрроу.

В области внешней политики правительство Гамбии провозгласило принцип неприсоединения и развития сотрудничества со всеми странами. Гамбия - слаборазвитое аграрное государство. 30 % ВВП обеспечивает сельское хозяйство, в котором занято около 75 % трудоспособного населения.

Мавритания. Территория современной Мавритании была заселена с эпохи раннего палеолита. Древнейшим населением были негроидные народы, которые вели оседлый образ жизни вдоль берегов

рек и озёр, занимались охотой, рыболовством и скотоводством. В I тыс. до н. э. на ее территорию с севера начали проникать светлокожие древние берберские народы, занимавшиеся преимущественно кочевым скотоводством. Около III-IV веков происходила массовая миграция берберских племён на территорию Мавритании. Они постепенно оттесняли негроидные племена к югу. Продвижение берберских племён к югу было остановлено древней державой Гана, столица которой Кумби-Сале



55. Марка Французского протектората Мавритания, 1913г.



56. Марка колонии Франции Мавритания, хасаны, 1938г.

находилась на территории современной восточной Мавритании. В XIII-XIV веках южная часть территории современной Мавритании оказалась под властью средневековой империи Мали. В начале XV века началось проникновение в Мавританию европейцев: португальцев, голландцев и французов для приобретения у местных племен мавританской камеди (гуммиарабик) и рабов. В середине XVIII века в центральной Мавритании возникли хасанские арабские эмираты Адрар, Бракна и Тагант (хасаны - воинское сословие арабских завоевателей). Главным занятием и источником их доходов были военные грабежи народа долины реки Сенегал.

В 1850-е годы в результате ряда войн французы закрепили своё влияние в регионе. В 1901-04 годы французскому Ксавье Копполани удалось добиться объявления Мавритании французским протекторатом (марка 55). К 1912 году территория Мавритании полностью контролировалась французами, а в 1920 году Мавритания стала колонией Франции (марка 56) в составе Французской Западной Африки. Попытки правителей Мавритании освободиться от власти Франции не вызвали поддержки у населения страны и привели в 1932-1934 годы к ликвидации эмиратов Адрар и Бракна.

С 1946 Мавритания стала «заморской территорией» Франции (марка 57), проведены первые выборы, созвана Территориальная ассамблея. В 1956 году в Мавритании усилилось антиколониальное движение. Французские власти учредили в Мавритании Правительственный совет, избираемый Территориальной ассамблеей. Введено всеобщее избирательное право. На выборах в 1956 победу одержал МПС (марка 58). Страна получила статус автономной Исламской Республики Мавритания в рамках Французского сообщества 28 сентября 1958 года, а 28 ноября 1960 года провозглашена независимость Исламской Республики Мавритания (марка 59).



57. Марка заморской территории Французской Западной Африки для Мавритании, 1947г.



58. Марка заморской территории Французской Западной Африки для Мавритании, 1956г.



59. Марка Исламской Республики Мавритания, к независимости, 1960г.



59.1. Марка Мавритании, годовщина Объединительного конгресса, 1962г.



60. Марка Исламской Республики Мавритания, день армии – вывод иностранных войск, 1980г.

В мае 1961 была принята конституция Мавритании. Президентом избран (с августа 1961) лидер ПМП Моктар ульд Дадда. Состоявшийся в декабре 1961 конгресс мавританского единства объединил на базе ПМП (Партия мавританской перегруппировки) все партии Мавритании в Партию мавританского народа (ПМН), которая стала единственной и правящей партией (марка 59.1). Соответствующая поправка внесена в конституцию в 1965. В соответствии с решениями национальных съездов ПМН её внутренняя политика направлена на «обеспечение социального прогресса и единства нации». Правительство Мавритании приступило к ликвидации института традиционных вождей, провело административно-территориальную реформу, провозгласило равноправие женщин и т.д.

В середине 1960-х годов Марокко и Мавритания, ссылаясь на исторические, географические, и этнические факторы, официально предъявили в ООН территориальные претензии на соседнюю Западную Сахару. Мавританию сотрясали систематические военные перевороты. Военное

руководство ставило перед собой три цели: **прекратить войну в Западной Сахаре**, выправить экономику и установить «подлинную демократию». Руководство страны вступило в переговоры с Фронтом ПОЛИСАРИО, боровшимся за независимость Западной Сахары (Сахарской Арабской Демократической Республики с 1976 года), и 5 августа 1979 г. подписало с ним соглашение, отказавшись от «претензий на Западную Сахару». **Мавритания денонсировала договор о совместной обороне 21 августа с Марокко и в декабре 1979 года с территории Мавритании был выведен контингент марокканских войск численностью 9 тыс. человек (марка 60).**

Союз арабского Магриба (САМ) (фр. Union du Maghreb arabe) – панарабская организация, направленная на экономическое и политическое единство в Северной Африке. В неё входили Алжир, Ливия, Мавритания, Марокко и Тунис. Союз основан 16-17 февраля 1989 года. В ноябре 1994 года, Египет обратился с официальной просьбой о вступлении в союз. Помимо участников союза, в работе совета министров и заседаниях экспертных групп принимают участие представители Египта, Ливана, Иордании и Сирии. Последнее совещание на высшем уровне в середине 2005 года было сорвано в связи с отказом Марокко из-за поддержки Алжиром независимости Западной Сахары.

В Мавритании произошёл очередной военный переворот 6 августа 2008 года, президент Сиди Мухаммед ульд Шейх Абдуллах и был арестован. Во главе нового госсовета встал бывший начальник президентской гвардии генерал Абдель Азиз. Президентские выборы состоялись 21 июня 2014 года, в результате которых Абдель Азиз стал президентом страны.

Мавритания входит в число экономически слаборазвитых стран мира. Развито животноводство, растениеводство (финики, просо, сорго, рис, кукуруза) и рыболовство. **В промышленности - добыча железной и медной руды (марка 61), золота, обработка рыбы. Большой проблемой сельского хозяйства страны являются постоянные нашествия саранчи, с которыми удается справиться с трудом (марка 62)**

Буркина-Фасо. На территории современного Буркина-Фасо с XIV века существовали государства Вогодого, королевства Ятенга, Тенкодого и Фадан-Гурма. С XIV по XVI век королевство Ятенга завоевало часть территорий соседних Мали и Сонгай.



63. Марка Французского протектората Верхняя Вольта, 1920г.



64. Марка заморской территории Французская Западная Африка для Верхней Вольты, 1956г.



65. Марка автономной Республики Верхняя Вольта, през. К. Колибалу, 1959г.



66. Марка Республики Верхняя Вольта, к независимости, 1960г.



67. Марка Республики Буркина-Фасо, флаг в карте страны, 1985г.

В конце XIX началась колонизация земель французами. **В 1895 году была разбита армия королевства Ятенга. В 1897 году Фадан-Гурма признала протекторат Франции Верхняя**



60.1. Марка Мавритании, к 1-ой годовщине образования Союза стран арабского Магриба, 1990г.



61. Марка Мавритании, добыча железной руды в Зуерете, 1980г.



62. Марка Мавритании, биология саранчи, 1988г.

Вольта. С 1904 по 1919 год она входила во французскую колонию Верхний Сенегал-Нигер (марка 16), а в 1920 году выделена в отдельную колонию Верхняя Вольта (марка 63). Позднее она вошла в колонию Французская Западная Африка (марка 64).

11 декабря 1958 года была образована автономная Республика Верхняя Вольта в составе Французского сообщества (марка 65). В 1960 году Республика Верхняя Вольта обрела независимость (марка 66). Началась череда военных переворотов. 4 августа 1983 года капитаном Томасом Сакара произведен очередной военный переворот, а через год, 4 августа 1984 года, Верхняя Вольта сменила своё название на Буркина-Фасо, что в переводе означает «страна честных людей» (марка 67). Страна сменила свой герб (марка 68). За свои взгляды Т. Санкара был прозван «Африканским Че Геварой».

Военные перевороты продолжились. 17 ноября 2014 г. временно исполнять обязанности президента стал Мишель Кафандо. 16 сентября 2015 г. Кафандо был смещён в результате военного переворота и помещён под арест. На президентских выборах 29 ноября 2015 года победил Рок Каборе, который через месяц вступил в должность (марка 69). В Каборе был переизбран ноябре 2020 года на второй срок. В стране произошёл переворот 24 января 2022 года, президент страны Рок Марк Кристиан Каборе был отстранен от власти, правительство и парламент распущены.



68. Марка Буркина-Фасо, герб, 1985г.



69. Марка Буркина-Фасо, поддержка Сил Оборона и Безопасности, 2019г.

Руководитель мятежников подполковник Поль-Анри Сандаого Дамиба был объявлен 31 января 2022 года президентом страны. В Буркина-Фасо произошёл ещё один военный переворот 30 сентября 2022 года, в результате которого временный президент Дамиба был свергнут.

Ибрагим Траоре занял пост временного лидера. Он был участником Форума «Россия-Африка» в июле 2023 года.

В 2024 году Буркина-Фасо, Мали и Нигер образовали **Конфедерацию государств Сахеля**.

Буркина-Фасо - аграрное государство и одна из беднейших стран мира. 90 % работающих занимаются натуральным сельским хозяйством, которое страдает от частых засух. **Основные экспортные культуры - хлопок и арахис. Природные ресурсы - месторождения марганцевых и медных руд, золота, фосфоритов, никеля, титана.**

Кот-д'Ивуар. В неолите на границе с современной Ганой существовала развитая культура Кинтампо. Носителями культуры были пигмеи, доминировавшие на территории страны до конца I-го тысячелетия до нашей эры. Затем туда стали переселяться и другие африканские народы, первыми из них были сенуфо, пришедшие в XI веке с северо-запада. В XV-XVI веках с севера пришли племена манде, оттеснившие сенуфо. В начале XVIII века манде создали государство Конг, которое стало важным торговым центром и очагом распространения ислама в Западной Африке. Впервые португальцы, голландцы и датчане начали высаживаться на берегу Кот-д'Ивуара (Берега слоновой кости) в XV веке. Европейцы покупали у аборигенов слоновую кость, золото и рабов.

Первыми поселенцами стали французские миссионеры, высадившиеся в 1637 году. Их поселения несколько раз уничтожались аборигенами. Французы вновь занялись освоением Берега Слоновой Кости с 1842 года. Они восстановили форт Гран - Басам, а к 1846 году установили свой протекторат практически над всеми прибрежными племенами.



70. Марка Французской колонии Берег слоновой кости, 1892г.



71. Марка колонии Французская Западная Африка для Берега слоновой кости, ген. Л. Федерб, 1906г.



72. Марка заморской территории Французская Западная Африка для Берега слоновой кости, лесозаготовки, 1959г.



73. Марка Республики Кот-д'Ивуар, к независимости, 1960г.

Вглубь страны французы начали продвигаться с 1887 года. В 1893 году Берег Слоновой Кости был выделен из состава колонии Сенегал в отдельную французскую колонию (марка 70), а в 1895 году был включён в состав Французской Западной Африки (марка 71).

В колониальный период французы развивали производство экспортных культур (кофе, какао, бананов и др.), добывали алмазы, золото, марганцевую руду, разрабатывали лесные богатства. Французы занялись развитием инфраструктуры, в частности строительством железных и шоссейных дорог, морских портов.

В октябре 1946 Берегу Слоновой Кости был предоставлен статус заморской территории Франции (марка 72).

Независимость страны была провозглашена 7 августа 1960 года (марка 73). Лидер Демократической партии Уфуэ-Буаныи стал президентом (марка 74). Провозглашен принцип неприкосновенности частной собственности.



74. Марка Кот-д'Ивуар, 5-летие независимости, президент Уфуэ-Буаныи, 1965г.



75. Марка Кот-д'Ивуар, школа подготовки национальной администрации, 1966г.



76. Марка Республики Кот-д'Ивуар, 10-ая годовщина независимости, кофейная ветвь 1970г.

Одна из главных проблем страны – подготовка национальных кадров взамен колониальных (марка 75).

Страна продолжала оставаться аграрным и сырьевым придатком Франции, однако по африканским меркам её экономика находилась в хорошем состоянии, темпы экономического роста достигали 11 % в год. **Бывший Берег Слоновой Кости в 1979 году стал мировым лидером по производству какао-бобов** (марка 76).

25 декабря 1999 года в стране произошёл военный переворот, организованный бывшим военным офицером Робертом Геи. В 2000 году проведены президентские выборы, ознаменованные подтасовками и массовыми беспорядками. Победителем был признан лидер оппозиции Лоран Гбагбо. Против него был организован военный мятеж 19 сентября 2002 года в Абиджане. Мятеж был подавлен, но послужил началом гражданской войны между политическими группировками, представлявшими север и юг страны. Между официальными властями и повстанцами в 2003 году было достигнуто соглашение о прекращении столкновений. Прочное мирное соглашение удалось подписать только весной 2007 года.

25 октября 2015 года в стране прошли президентские выборы. Победу одержал действующий президент Алаассан Уаттара.

В стране хорошо развито сельское хозяйство: она занимает первое место в мире по производству какао и четырнадцатое - по кофе. Помимо кофе и какао к основным экспортным культурам относятся бананы, хлопок, сахарный тростник, табак и ананасы. В сельском хозяйстве занято порядка 70 % активного населения страны; продукция этого сектора экономики даёт более 60 % экспортных поступлений в бюджет. Развита инфраструктура. **Успешно решаются проблемы экологии, важнейшие для африканских стран** (марка 77). Растет нефтяная и газовая



77. Марка Республики Кот-д'Ивуар, экология в действии, 1983г.



78. Марка Кот-д'Ивуара, дамба Ауяма, 1959г.



79. Марка Кот-д'Ивуара, 17 лет независимости, ручная продукция, 1977г.

промышленность на базе открытых в 2021 году итальянской компанией Эни месторождений в 60-ти км от берега. **Построена мощное гидросооружение – дамба Ауяма, решившая большие проблемы с орошением посевов** (марка 78). Кот-д'Ивуар является крупнейшим в Африке экспортёром

пальмового масла и натурального каучука. Развито также выращивание кокосовой пальмы, арахиса. Инвестиции в стране имеют несколько зарубежных транснациональных компаний, особенно в нефтедобычу. **Большинство предприятий в стране принадлежит французским корпорациям.** В Кот-д'Ивуаре развита горнодобывающая промышленность. Ведется добыча алмазов (15 тысяч каратов) и золота (около 3,5 тонн). **Имеются также предприятия по обработке каучука и какао-бобов, по производству обуви и одежды, химические заводы. Развито производство потребительских товаров** (марка79). Ведется добыча нефти. Разведано 220 млн баррелей нефти и 1,3 млрд кубометров природного газа.

Сьерра-Леоне. Территория Сьерра-Леоне заселена людьми около 2 500 лет. Около тысячи лет назад племена, живущие вблизи побережья океана, начали осваивать земледелие, а примерно с IX века научились пользоваться железом. Густые тропические леса изолировали эти земли от остальных доколониальных африканских культур и распространения ислама.

Первыми жителями Европы, ступившими на эту землю, были португальцы; на полуострове не было никаких государств. В 1462 году португальцами был основан ряд небольших факторий на освоенных землях, а также придумано название для открытого ими полуострова - «Сьерра-Леоне», по-португальски - «Львиные горы». Торговля рабами в Западной Африке, в том числе и в Сьерра-Леоне имела лишь экспортный характер до XVIII века.

В конце XVIII века работорговое судно по пути в Америку, потерпело кораблекрушение у Британских островов. Несколько сотен африканцев оказались в Ливерпуле. По законам Британии на британской земле они не могли быть признаны рабами и считались свободными. Чтобы избавить их от голодной смерти, английские филантропы сформировали «Комитет освобождения несчастных чернокожих». Они предложили создать в Африке Провинцию свободы, где могли бы поселиться все освобождённые рабы. Основатель комитета Шарп собрал в Ливерпуле 351 африканца и с помощью своих знакомых в мае 1787 года переправил их в Западную Африку к берегам полуострова Сьерра-Леоне. Шарп приобрёл у вождя Темне Наим Бана участок земли, на котором и поселились бывшие рабы. Спустя несколько лет на полуостров была доставлена ещё одна крупная группа африканцев в 1131 человек из Канады, ранее сражавшихся на стороне Британии в войне против США и получивших за это свободу. После прибытия второй группы переселенцев в Сьерра-Леоне общими силами освобождённых рабов было основано поселение Фритаун - будущая столица Сьерра-Леоне. Управление поселением перешло в руки английской колониальной «Компании Сьерра-Леоне». Именно от этих переселенцев берёт начало сегодняшнее население Фритауна - креольское.



80. Марка Британской колонии Сьерра-Леоне, кор. Виктория, 1883г.




81. Марка государства Сьерра-Леоне, директор университета Фура-Бей Б. Краудер, 1961г.



82. Марка Британского протектората Сьерра-Леоне, кор. Георг VI, 1938г.



83. Марка к независимости государства Сьерра-Леоне, премьер-министр Милтон Маргей, 1961г.



84. Марка Сьерра-Леоне, к 3-летию независимости, «Джон Ф. Кеннеди – друг африканского народа» 1964г.

В 1808 году Фритаун и его окрестности официально перешли под власть Британской короны. В 1850 году Сьерра-Леоне было объявлено Британской колонией (марка 80). В течение XIX века британцы постепенно заняли всю территорию современного государства, преодолев сопротивление французов. Благодаря англичанам произошёл скачок в развитии страны. В частности, в 1827 году во Фритауне был учреждён старейший ВУЗ Западной Африки - университет Фура-Бей (марка 81). В 1896 году над Сьерра-Леоне был установлен британский протекторат (марка 82), а местные племенные вожди стали чиновниками британской колониальной администрации.

В 1961 году государство Сьерра-Леоне провозгласило свою независимость (марки 83 и 84).

Законодательная и исполнительная власть в стране находились в руках парламента и кабинета министров, а номинальным главой государства считалась британская королева,

представленная генерал-губернатором (марка 85). Началась 46-летняя череда военных переворотов вплоть до 2007 года.

В 1971 году Сьерра-Леоне была провозглашена республикой, в которой исполнительная власть была возложена на президента Стивенса (марка 86).


Одновременно с переворотами в начале 90-х годов радикалами был создан Объединённый Революционный Фронт (ОРФ). Они прошли обучение в Ливии и при поддержке лидера либерийских повстанцев в течение последующего десятилетия вели военные действия против правительства страны. Эта, по-существу, гражданская война ОРФ отличалась крайней



85.Марка Сьерра-Леоне, 2-ая годовщина прогресса развития независимости, 1963г.



86.Марка Республика Сьерра-Леоне, президент Стивенс, 1971г.



87.Марка Республики Сьерра-Леоне, «Львиные горы», 2009г.

жестокостью и зверствами по отношению к мирному населению. В 2000 году премьер-министр Британии Тони Блэр отправил в Сьерра-Леоне 1500 британских военнослужащих, взявших на себя защиту столицы страны Фритауна от повстанческой армии «Объединённого революционного фронта». 30 мая 2007 года Тони Блэр за его роль в прекращении гражданской войны был торжественно провозглашён верховным вождём Сьерра-Леоне. **На «Львиных горах» наконец наступил мир** (марка 87).

Сьерра-Леоне обладает существенными минеральными, сельскохозяйственными и рыболовными ресурсами, но остаётся одной из беднейших стран мира. ВВП на душу населения в 2017 году - 1500 долларов (177-е место в мире). Ниже уровня бедности - около 70 % населения.

Половина населения занимается натуральным сельским хозяйством, выращивая рис, кофе, какао, пальмы для получения орехов и масла, арахис; разводится скот; рыболовство. Промышленность состоит в добыче алмазов, производстве пива, сигарет, обуви.

Гвинея. В Средние века некоторые части нынешней Гвинеи входили в состав империй Ганы (VIII-IX века) и Мали (XIII-XV века). В то время территорию Гвинеи населяли различные племена, самыми многочисленными были мандинка, диалонке, сусу. В XVI веке на плато Фута-Джаллон расселились кочевники-скотоводы фульбе. В 1720-х годах исламизированная верхушка фульбе начала войну против дьялонке и фульбе - язычников. Война завершилась в конце 1770-х годов. В результате было создано раннефеодальное государство фульбе - имамат Фута-Джаллон.

Ещё в XVIII веке португальские, британские и французские торговцы основывали торговые посты на землях, которые французы называли «Ривьер дю Сюд» (фр. - южные реки). Португальские посты в Рио-Ронго и Рио-Нунез в основном служили для работорговли. Французский губернатор Сенегала Луи Федерб в 1850-х годах упорядочил колониальную структуру, и в 1854 году порты Гвинеи были выведены из-под юрисдикции Сен-Луи и переданы под управление военно-морского ведомства, образовав «Горе и зависимые территории» (фр. - Gorée and Dependencies). До этого они подчинялись морскому командованию в Габоне, называясь «Французские поселения Золотого берега и Габона». Благодаря усилиям Л.Федерба французская колониальная администрация к 1859 году контролировала уже всю береговую линию, вплоть до границы с британским Сьерра-Леоне.

В 1865 году был построен форт Боке в регионе Рио-Нунез; вскоре после этого район стал «протекторатом». В 1882 году эти владения были административно **объединены в колонию Ривер**

дю Сюд (фр. - Южные реки). В 1889-1894 годах эта территория была разделена на независимые колонии Дагомея, Кот-д'Ивуар и собственно Ривьер дю Сюд, для управления каждой из которых был назначен лейтенант-губернатор (Ривьер дю Сюд управлялась из Дакара с 1891 года). **В 1894 году колония Ривьер дю Сюд была переименована в колонию Французская Гвинея** (марка 88). В 1897 году Франция заключила договор с правителем имамата Фута-Джаллон о протекторате.

В 1878-1898 годах часть территории современной Гвинеи входила в империю Вассулу, которую создал Самори Туре, а располагалась она на территории современной Мали. Самори не смог изгнать французов из своего государства. Его армия была разгромлена более сильным и лучше вооруженным противником. Другим ударом для Самори стало то, что англичане перестали продавать ему оружие в соответствии с Брюссельской конвенцией 1890 года. В 1898 году он был захвачен в плен и сослан в Габон.



88.Марка колонии Французская Гвинея, 1892г.



89.Марка колонии Французская Западная Африка для Гвинеи, 1922г.



90.Марка Гвинейской автономной республики, к независимости, президент А. Секу Туре, 1959г.



91.Марка Республики Гвинея, 1-ая годовщина независимости, 1961г.



92.Марка Республики Гвинея, к 30-летию Демократической партии, през. А. Секу Туре, 1977г.



93. Марка Республики Гвинея, к 30-летию Демократической партии, през. А. Секу Туре, 1977г.

В конце XIX века Французская Гвинея была колонизирована и с 1904 года находилась в составе колонии **Французской Западной Африки** (марка 89). Колонизация Гвинеи шла медленно. Только после окончания Первой мировой войны там началось создание плантаций бананов, ананасов, кофе. Однако плантационное хозяйство не получило большого развития. Так же медленно развивалась в Гвинеи и промышленность - лишь накануне Второй мировой войны там появились первые горнодобывающие предприятия и небольшие мастерские обрабатывающей промышленности.

На референдуме **в 1958 году гвинейский народ высказался за независимость** (марка 90) и **2 октября была провозглашена Республика Гвинея** (марка 91). Президентом был избран Ахмед Секу Туре (марка 92), установивший в стране однопартийную систему, подкрепленную мощным репрессивным аппаратом. Во внешней политике он придерживался умеренно просоветского курса, а во внутренней был приверженцем научного социализма с африканской спецификой. Результатом этой стратегии стало тотальное обобществление собственности, на отдельных этапах в приказном порядке регулировалась даже численность торговцев на базарах.



94.Марка Республики Гвинея, к созданию Организации государств реки Сенегал, 1970г.



95.Марка Республики Гвинея к Союзу государств реки Мано, 1988г.

В октябре 1958 года Франция вывела свои вооруженные силы, государственных служащих и кредиты. **Французские колонисты унесли с собой все свои ценные материалы и репатриировали суверенные архивы Франции.** В качестве реакции на голосование за независимость и в качестве предупреждения другим франкоязычным территориям французы покинули Гвинею в течение двух месяцев, забрав с собой всё, что они считали своим вкладом в Гвинею. Они выкрутили лампочки, унесли чертежи канализационных труб в Конакри и даже сожгли лекарства, вместо того чтобы оставить их гвинейцам

Протесты 1977 года привели к постепенному сворачиванию политики тотального государственного контроля экономики, однако жёсткий контроль Демократической партии сохранялся и далее (марка 93). К началу 1980-х годов за рубеж мигрировало около миллиона жителей страны. **В 1972 году Мали, Сенегал и Мавритания основали Организацию по восстановлению реки Сенегал** (марка 94) для совместного управления бассейном реки. Гвинея присоединилась к этой организации в 2005 году. В настоящее время река очень ограниченно используется для перевозки грузов и пассажиров. **Союз государств реки Мано -**


межправительственное экономическое объединение Западной Африки, созданное Либерией и Сьерра-Леоне в октябре 1973 года. В октябре 1980 года в состав объединения вошла Гвинея (марка 95). В 2008 году к союзу присоединился Кот-д'Ивуар. Союз объединяет страны, разделяемые рекой Мано, берущей исток в Гвинее и протекающей по границе Либерии и Сьерра-Леоне. Предпосылками создания объединения является этническая близость народов, проживающих по обе стороны границы Либерии и Сьерра-Леоне, а его целью - создание таможенного союза и расширение торговых отношений посредством ликвидации всех имеющихся препятствий.



96. Марка Гвинейской Народной Революционной республики, Союз стран Западной Африки, 1982г.



97. Марка Республики Гвинея, женщины Гвинеи, 1996г.



98. Марка Гвинейской Народной Революционной республики, к созданию вакцины от холеры доктором Робертом Кохом, 1983г.

К началу 1980-х годов за рубеж эмигрировало около миллиона жителей страны. В 1978—1984 годах носила название «Гвинейская Народная Революционная Республика» (марка 96). В 1985 году стране вернула своё прежнее название «Республика Гвинея» (марка 97). Первые вакцины, используемые против холеры, были разработаны в конце 1800-х годов и были первыми широко используемыми вакцинами, разработанными в лаборатории доктора Роберта Коха (марка 98). Вакцины для перорального применения впервые были введены в 1990-е годы.

После смерти в 1984 году президента Ахмеда Секу Туре власть в стране захватила группа военных, создавших Военный комитет национального возрождения во главе с полковником Лансана Конте. Внешняя политика была ориентирована на сотрудничество с Францией, США, Британией; страна стала пользоваться поддержкой международных финансовых организаций. Побочным эффектом ослабления политического контроля стал мощный рост коррупции; в период правления Конте Гвинея по этому показателю стала одним из мировых лидеров. В конце 1980-х годов начался процесс демократизации политической жизни. Сразу после смерти президента Конте 23 декабря 2008 года группа военных совершила государственный переворот. В декабре 2010 года состоялись свободные выборы, на которых был избран президент Альфа Конде.

5 сентября 2021 года в столице государства произошел военный переворот, осуществлённый силами элитного подразделения группы правительственного спецназа под командованием полковника Мамади Думбуя. Он сообщил об аресте президента страны Альфы Конде, роспуске правительства и парламента, закрытии границ.

Гвинея обладает большими минеральными, гидроэнергетическими и сельскохозяйственными ресурсами, однако по-прежнему остаётся экономически слаборазвитой страной.

С 1950-х годов Гвинее оказывал экономическую помощь Советский Союз. При его содействии был создан бокситодобывающий комплекс, с почти половиной мировых запасов (марка 99) и множество промышленных объектов, реконструированы железные и автодороги, построены столичный университет, аэропорт, центральный стадион, гостиница и радиостанция.

В Гвинее имеются также месторождения железной руды, алмазов, золота, урана. В сельском хозяйстве занято более 75 % работающих. Культивируются рис, кофе, ананасы, персики, нектарины, манго, цитрусовые, фрукты и овощи. Разводится рогатый скот, овцы, козы.



99. Марка Республики Гвинеи, комплекс добычи бокситов, погрузка, 1974г.

Гвинея-Бисау. Захват территории современной Гвинеи-Бисау и вывоз с неё рабов начался в 1446 году, но закончился гибелью португальцев от рук аборигенов. В 1466 году король Португалии пожаловал своим подданным, осваивавшим расположенные поблизости островов Зелёного Мыса (ныне государство Кабо-Верде), право на освоение Гвинеи. Португальцы с островов Зелёного Мыса начали активно осваивать территорию Гвинеи в 1471-1475 годах и строить там

укреплённые фактории для обороны от аборигенов. Позже на этом побережье основали свои базы французские, английские и голландские корсары.

В 1886 году были окончательно установлены границы португальских владений, о реальный контроль над внутренними районами колониальная администрация установила только к 1920 году. **В 1879 году материковые владения Португалии были преобразованы в отдельную колонию Португальская Гвинея** (марка 100), до этого они входили в состав колонии Кабо-Верде (острова Зеленого Мыса). **В 1951 году Португальская Гвинея получила статус заморской**



100. Марка колонии Португальская Гвинея, 1898г.



101. Марка заморской провинция Республики Португалия, Португальская Гвинея, 1972г.



102. Марка автономного государства Гвинея-Бисау, президент Амилкар Кабрал, 1975г.



103. Марка Гвинеи-Бисау, к 60-летию со дня рождения А.Кабрала, памятник на его могиле, 1984г.



104. Марка Государства Гвинея-Бисау, к 100-летию ВПС, 1974г.

провинции Португалии (марка 101). С 1963 года в Португальской Гвинее развернулась национально-освободительная война против колониального режима. Боевые действия вели Революционные народные вооруженные силы (ФАРП) «Африканской партии независимости Гвинеи и Кабо-Верде» (ПАИГК) во главе с Амилкаром Кабралом. Военные действия протекали с преимуществом повстанцев. **В сентябре 1973 года страна получила статус автономного государства Гвинея-Бисау во главе с Амилкаром Кабралом** (марка 102). **Убийство Амикара Кабрала 24 сентября 1973 года не изменило этой ситуации даже на территории** (марка 103), находившейся под контролем ПАИГК, к тому времени составлявшей от 50 до 70 процентов территории колонии.

После смерти диктатора А.Салазара и революции в Португалии в 1974 году, новое правительство **10 сентября 1974 года признало независимость Гвинеи-Бисау** (марка 104).

После обретения независимости в стране была установлена однопартийная политическая система и командно-плановая экономика. Гвинея-Бисау придерживалась просоветской ориентации во внешней политике, предоставила аэродромы для транзита кубинских войск в Анголу, хотя и ответила отказом на предложение советской стороны создать в эстуарии реки Жеба военно-морскую базу. **После 1986 года началась либерализация экономики, в 1989 году принята новая конституция, разрешившая создание альтернативных правящих партий, продолжена Программа развития**



105. Марка Республики Гвинея-Бисау, к Программе развития экономики, 1984г.

экономики страны, начатая еще в 1950 году (марка 105). Попытка военного переворота в 1998 году не удалась благодаря присутствию войск Гвинеи и Сенегала.

Новые военные перевороты начались в 2003 году и завершились в мае 2014, когда победителем президентских выборов стал кандидат от крупнейшей партии «Африканская партия независимости Гвинеи и Кабо-Верде» (ПАИГК) Жозе Мариу.

Гвинея-Бисау входит в пятёрку самых бедных стран мира. ВВП на душу населения в 2017 году - 790 долл. (166-е место в мире). Имеются месторождения фосфатов, бокситов, нефти, но они не эксплуатируются. Экономика основывается на сельском хозяйстве и рыболовстве.

Того. Во 2-й половине XVII века в Того сложились крупные этнические объединения с сильной централизованной властью. К концу XIX века миграции населения прекратились и политическая ситуация стабилизировалась. Южные части территории подвергались набегам ашанти из Дагомеи, северные - исламского королевства Паратао и Манго.

5 июля 1884 года территория Того и часть территории современной Ганы, под названием **Тоголенд объявлена протекторатом Германской империи, а с 1 января 1905 года - германской**

колонией Тоголенд (марка 106). Первым главой немецкой колониальной администрации стал имперский комиссар западного побережья Африки Густав Нахтигаль. Немцы планировали сделать Тоголенд образцовой колонией. Поскольку регион был беден минеральными ресурсами (залежи фосфатов еще не были открыты), они решили сосредоточиться на развитии сельского хозяйства. Развивалось производство пальмового масла, вводились экспортные культуры, особенно какао и хлопок, которые выращивались на плантациях с использованием местной рабочей силы. Ломе на берегу Гвинейского залива должен был стать столицей колонии и главным портом.

В ходе 1-й мировой войны, Тоголенд был оккупирован Британией и Францией, провозглашён **Англо-Французский кондоминиум**. **27 декабря 1916 года кондоминиум распался, произошло разделение на Британскую (марка 107) и Французскую зону оккупации (марка 108).**



106. Марка Германского протектората Тоголенд, 1900г.



107. Марка Германского протектората Того для Англо-Французской оккупации, 1916г.



108. Марка Французской Западной Африки для Франко-английской оккупации Того, 1916г.

Тоголенд 20 июля 1922 года был формально разделен между ними согласно мандату Лиги Наций. Две трети территории страны, включая Ломе, граничащие с Дагомеей, стали **Французским Того** (марка 109), остальные, граничащие с Золотым Берегом, стали **Британским Того** под управлением британской колонии Золотой Берег.

В 1946 году оба Тоголенда стали подопечными территориями ООН. Британский Тоголенд 13 декабря 1956 года стал частью колонии Золотой Берег и вместе с ним в 1957 году получил независимость, став Республикой Гана.

Французское Того 30 августа 1956 года получило автономию - Автономная республика Того (марка 110), с 22 февраля 1958 года -

независимая Республика Того. Французский Тоголенд управлялся отдельно и получил независимость в 1960 году, став Республикой Того (марка 111).



109. Марка Французской колонии Того, плантация какао, 1924г.



110. Марка Автономной Республики Того, лесозаготовки, 1957г.



111. Марка Республики Того, к Парижской конференции по деколонизации, 1960г.



112. Марка Тоголезской Республики, 3-летие независимости, 1963г.

27 апреля 1960 года была провозглашена независимая Тоголезская республика (марка 82). На выборах в 1961 году президентом был избран Силванус Олимпио. Оппозиция бойкотировала выборы. Конституция Тоголезской республики была принята 9 апреля 1961 года. Высшим законодательным органом страны стало Национальное собрание. До сих пор среди народа эве существуют сильные стремления к объединению двух половин бывшего Тоголенда, особенно той его части, которая живет в Гане. Это часто вызывали напряженность в отношениях между независимыми Того и Ганой.

13 января 1963 года в Того произошел военный переворот (марка 112) - первый в современной истории независимых африканских государств к югу от Сахары. Его организаторы - группа военных во главе с Гнассингбе Эйадема. В ходе переворота в ночь с 12 на 13 января 1963 г.



113. Марка Республики Того, к 2-летию авиакатастрофа самолета президента, 1976г.



114. Марка Республики Того, президент Гнассингбе Эйадема, 1979г.

президент Сильванус Олимпио был убит. Последовало еще два военных переворота.


За годы правления в стране был сформирован культ Эйадемы. День 24 января был объявлен в стране «Праздником победы над силами зла», так как Эйадема считал авиакатастрофу попыткой покушения на свою жизнь. **В этот день в 1974 году президент**

выжил в авиакатастрофе, единственный из всех, кто был на борту (марка 113). Президент настаивал, что это событие доказывает, что он - особый человек, обладающий сверхспособностями. **В 2002 году, когда заканчивался второй «конституционный» президентский срок Гнассингбе Эйадема, парламент отменил конституционные ограничения и попросил его снова баллотироваться в президенты** (марка 114). Выборы 2003 года он снова выиграл. В 2005 г. Гнассингбе Эйадема умер и президентом был избран его сын Фор Гнассингбе.

Много знаменитостей США имели предков в Африке, в их числе в Того жили предки великого музыканта и композитора **Дюка Эллингтона** (англ. Duke Ellington), урождённого Эдвардом Кеннеди Эллингтоном. Он родился 29 апреля 1899 года в Вашингтоне и умер 24 мая 1974 года. Много лет Дюк Эллингтон руководил джаз-оркестром «Duke Ellington Orchestra» и прославился как джазовый композитор, аранжировщик и пианист. **Один из наиболее известных джазовых музыкантов XX**



115. Марка Республики Того, Дюк Эллингтон, к 20-летию ЮНЕСКО, 1967г.



116. Марка Республики Того, юбилей международной компании производства какао, 1971г.

века, включенных в культурное наследие ЮНЕСКО (марка 115). Эллингтон был один из немногих великих джазовых музыкантов, успевших дать свои концерты в СССР, на котором посчастливилось побывать и автору статьи.

Экономика Того базируется на коммерции (реэкспорт) и на сельском хозяйстве, при этом значительная часть продовольствия импортируется. **Основные экспортные товары - хлопок, кофе и какао** (марка 116).

Кроме этого, Того занимает 4-е место в мире по экспорту фосфатов.

Бенин. На территории современного Бенина люди жили ещё в палеолите. Республика расположена на территории средневекового африканского королевства Дагомея, столицей которого был Абомей. В XV веке в Дагомею прибыли первые работорговцы из Португалии. Первые торговые поселения европейцев на атлантическом побережье Дагомеи были основаны в XVII веке португальцами, французами и голландцами, однако часто посещать её они стали лишь в XVIII веке, когда Дагомея превратилась в мощную державу. Королевский дворцовый комплекс, расположенный в городе, ныне входит в список Всемирного наследия ЮНЕСКО.

В 1890 году произошел личный конфликт между королем Дагомеи и французским консулом в городе Котону. Началась Первая франко-дагомейская война, в результате которой через 8 месяцев 3 октября 1890 года между Дагомеей и Францией был заключен мирный договор, согласно которому Дагомея признавала Порто-Ново и Котону владением Франции; а Франция обязалась ежегодно выплачивать Дагомее сумму в 20 000 франков. **Эта территория стала именоваться Французским Бенином.** В 1892 году королевство Дагомея было провозглашено французским протекторатом **Бенин** (марка 117) и к 1894 году страна была полностью захвачена французами. Согласно договору между британской северной Нигерией и французской зоной влияния, заключённому в 1898 году, территория Боргу была расчленена и большая её часть вошла в состав Французского Бенина. В 1895-



117. Марка Французской Республики для протектората Бенин 1894г.



118. Марка протектората Французская Западная Африка, для Дагомеи 1916г.



119. Марка заморской территории Французской Западной Африки для Дагомеи, 1956г.



120. Марка Республики Дагомея, к независимости, премьер-министр М.Маба, 1960г.



121. Марка Народной Республики Бенин, встреча президентов Бенина Вале и Франции Миттерана, 1983г.

1898 годах французы захватили земли, расположенные к северу от бывшего королевства Дагомея.

В 1899 году прибрежная зона Бенина, королевство-протекторат Дагомея и другие территории, захваченные французами на севере, образовали колонию Дагомея со столицей Порто-Ново, которая вошла в 1904 году в состав Французской Западной Африки (марка 118). Резиденция администратора колонии располагалась в сенегальской столице Дакаре. В 1934 году к Дагомее была присоединена территория Французского Того. В 1937 году Того снова стала отдельной административной единицей. В 1946 году Дагомея получила статус заморской территории Франции (марка 119). Создан избираемый орган местного самоуправления - Генеральный совет территории Дагомея. 4 декабря 1958 года Дагомея стала республикой во Французском сообществе, а 1 августа 1960 года обрела полную независимость от Франции (марка 120).

В 1963-1972 годах в государстве произошло 6 военных переворотов. В стране поддерживаются связи с бывшей метрополией - Францией (марка 121). В результате переворота в 1972 году к власти приходит лидер Народно-революционной партии майор Матьё Кереку. Проводимая им социалистическая политика способствовала росту стабильности (марка 122). В 1973 году он создаёт Народно-революционный совет, от каждой провинции в нём заседают по несколько представителей.



122. Марка Республики Дагомея, 1975г.



123. Марка Республики Бенин, к 40-летию Совета Согласия, 1999г.

В 1963-1972 годах в государстве произошло 6 военных переворотов. В стране поддерживаются связи с бывшей метрополией - Францией (марка 121). В результате переворота в 1972 году к власти приходит лидер Народно-революционной партии майор Матьё Кереку. Проводимая им социалистическая политика способствовала росту стабильности (марка 122). В 1973 году он создаёт Народно-революционный совет, от каждой провинции в нём заседают по несколько представителей.

Бенин входит в Ассоциацию Франкоязычных стран, поддерживая тесные взаимоотношения с Францией (марка 123.1). В марте 2006 года на выборах президента Бенина беспартийный политик Яйи Бони набирает во втором туре большее количество голосов и 6 апреля становится президентом. Он трижды переизбирался президентом и остается им по настоящее время.

Бенин - слабо развитое аграрное государство. Экономика основана на натуральном сельском хозяйстве (кукуруза, тапиока, ямс) и выращивании хлопчатника. Хлопок является одной из основных товарных культур, в стране имеются месторождения нефти и газа, но они не эксплуатируются. Другие известные природные ресурсы - железная руда, золото, фосфориты, мрамор и лес. Разведывательные работы международных золотодобывающих компаний в Бенине выявили 39 месторождений золота.

Либерия. В Средние века на территории нынешней Либерии жили племена нигеро-конголезской группы - манде, ква и др. Племена вели натуральное хозяйство в условиях первобытно-общинного строя.




124. Марка Либерии к 100-летию основания, 1923г.



125. Марка Либерии, к 100-летию основания содружества Либерия, 1940г.

С 30 ноября 1975 года страна была переименована в Народную Республику Бенин (марка 121). В 1980 году Матьё Кереку был переизбран президентом страны большинством голосов. Марксизм-ленинизм перестает быть главной идеологией. В марте 1990 года в стране начинается осуществление реформ. Название изменяется на Республику Бенин. В 1959 году был создан Совет согласия, политико-экономическая организация 5 африканских государств: Берега Слоновой Кости, Верхней Вольты, Бенина, Нигера и, с 1966 года, Того (марка 123). Страны Совета

договорились о сотрудничестве в экономической области, введении общего таможенного



123.1. Марка Республики Бенин, к 6-ому Саммиту Франкоязычных стран, 1995г.

введения общего таможенного

История Либерии начинается с прибытия в Африку первых чёрных американских поселенцев - американо-либерийцев, как они себя называли. В 1822 году они основали колонию «свободных цветных людей» под покровительством Американского колониального общества (марка 124). По соглашению с вождями местных племён переселенцы приобрели территории площадью

более 13 тыс. км² за товары общей стоимостью 50 американских долларов.

В 1824 колония получила название Либерея. Была принята конституция. К 1828 переселенцы захватили всё побережье современной Либереи протяжённостью около 500 км, а также заняли части побережья современных Сьерра-Леоне и Кот-д'Ивуара. К 1938 году было основано Сообщество Либерея в результате колонизации нью-йоркскими, пенсильванскими и миссисипскими переселенцами (марка 125).

Американские поселенцы провозгласили 26 июля 1847 года независимость Республики Либерея. Была образована своя почтовая администрация и в 1860 году начат выпуск почтовых марок (марка 126). Поселенцы воспринимали континент, с которого их предков забрали в рабство, как «землю обетованную», однако не стремились приобщаться к африканскому сообществу.




126. Марка
Республики
Либерея, 1880 г.




127. Марка
Республики
Либерея, Джейхуди
Ашман и
Харпер, 1952 г.



128. Марка Республики
Либерея, президент
Уильям Табман 1965 г.



129. Марка
Республики
Либерея,
национальные
танцы, 1967 г.



130. Марка Либереи, к
началу создания Совета
Народного освобождения,
1980 г.

Три проблемы возникли перед властями Либереи - территориальные конфликты с соседними



131. Блок марки Республики Либерея, президент
Элен Джонсон-Серлиф и президент США
Джордж Буш, 2007 г.



132. Марка из малого
листа Республики
Либерея, к борьбе с
эпидемией лихорадки.
Эбола, 2014 г.



133. Марка Либереи, памяти
американской певицы Махалии
Джексон, 1975 г.

колониальными державами, Британией и Францией, военные действия между поселенцами и местными жителями и угроза финансовой несостоятельности.


После второй мировой войны США предоставили Либереи кредиты и вскоре страна стала крупным экспортёром каучука и железной руды (марка 127). В период пяти сроков пребывания у власти президента Уильяма Табмена до 1971 (марка 128), страна пребывала в состоянии экономического роста и стабильности (марка 129). После его смерти место президента занял Уильям Толберт, 19 лет пробывший в статусе вице-президента. С ухудшением экономического положения страны в 1970-х годах начались военные перевороты и с 1980-х годов - гражданские войны «Народного освобождения» (марка 130).

В эти войны были втянуты и соседние страны Западной Африки - Сьерра-Лоне, Буркина-Фасо и Кот-д'Ивуар, Гвинея и Нигерия. И только с вводом международными миротворческими силами в 2003 году войны и восстания удалось прекратить. На президентских выборах в 2005 году победу одержала выпускница Гарварда, бывший сотрудник Всемирного банка и многих других международных финансовых институтов, министр финансов Либереи Элен Джонсон-Серлиф (марка 131). В 2014-15 годах произошли вспышки геморрагической лихорадки Эбола во многих странах, но особенно в Западной Африке: Гвинея, Либерея, Сьерра-Леоне, Нигерия, Сенегал, в которых из 27 тысяч заболевших умерло 41%. Разработанная в России вакцина и российские врачи-эпидемиологи помогли справиться с болезнью (марка 132).

Традиционно одной из крупнейших статей доходов являются пошлины за использование либерийского флага торговыми судами других государств.

Страна обладает крупными ресурсами: большими запасами железной руды; россыпями золота, алмазов, редкоземельных элементов, сельскохозяйственными, лесными, гидроэнергетическими ресурсами. Однако даже до гражданской войны основными экспортными товарами Либерии были сырая древесина и каучук.

Матильда Ньюпорт приехала в Либерию с мужем из США в 1920 году. Прославилась своими



133.1. Марка Либерии, подвиг Матильды Ньюпорт, 1975г.

действиями 1 декабря 1822 года по защите колониального поселения Кейп-Месурадо во время битвы при Форт-Хилл. Представитель Американского общества колонизации приобрел землю посредством дипломатии канонеров, вытеснив коренной народ Деи. Во время одной из двух атак на поселение Ньюпорт заметила, что канониры были либо мертвы, либо ранены. Она использовала горячий уголь из своей трубки, чтобы зажечь фитиль пушки. **Произошедший взрыв остановил продвижение африканских воинов и изменил ход сражения**

(марка 133.1). Национальный праздник в ее честь, День Матильды Ньюпорт, отмечался ежегодно 1 декабря с 1916 года до его отмены в 1980 году.

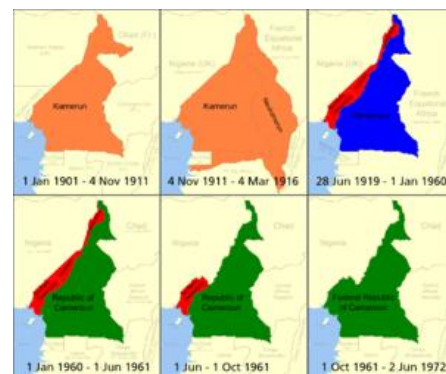
В Либерии жили предки знаменитой американской певицы Махалии Джексон (англ. Mahalia Jackson), род. 26 октября 1911 в Новом Орлеане и умершая 27 января 1972 в Чикаго (марка 133). Певица во многом определила современное звучание музыки в жанрах госпел и спиричуэлс, начав свои выступления солисткой хора «Братья Джонсон» в Чикаго. В 1960 году Махалия Джексон выступила на праздничной церемонии в честь избрания президента Кеннеди.

Камерун. Древнейшим населением Камеруна были пигмеи. Затем юг колонизируют западно-конголезские племена и народы банту. В I тыс. до н. э. на территории Камеруна жил народ сао, который находился на стадии бронзового века, знал земледелие и гончарство. В XIV-м веке пришли племена канембу, а в XV-м веке племена маса.

В начале XVII века на севере нынешнего Камеруна образовалось раннефеодальное государство, а позднее - султанат Мандара. Кочевники-скотоводы фульбе начали проникать на территории северного Камеруна еще в XVI веке и завоевали султанат Мандара. В XIX веке **весь северный Камерун вошел в состав мусульманского государства, центр которого располагался на территории северной Нигерии.** Продвижению фульбе на юг мешали тропические леса. В 1472 году побережья Камеруна достигли португальские капитаны Фернан ду По и Руй ди Сикейра, которые и дали Камеруну его современное имя из-за обилия в прибрежных водах креветок (порт. *Samarão*). В конце XVI века португальцев вытеснили голландцы, а с началом XVIII века на побережье Камеруна стали активно обосновываться англичане, французы и немцы, которые строили там торговые фактории и христианские миссии, начиная с первых торговых постов в 1868-74 годах. **До 1884 года вся область Камеруна находилась во власти королей Дуалла, пока три немецкие фирмы при посредничестве Г. Нахтигала (немецкий гос. деятель, ученый) заключили с королями договор, по которому приобрели власть над областью Дуалла (марка 136.1).** Свои права они передали германскому правительству 14 июля 1884 года, когда область была торжественно объявлена присоединенной к Германской империи как протекторат Камерун (марка 134).

С 1888 года немцы стали осваивать глубинные районы Камеруна, создавая там **плантации какао, кофе, каучуконосов** (марка 136.2). Построили железные дороги, морские порты, почтовую и телеграфную системы, сеть речной навигации с государственными судами для связи с побережьем. В состав Германского Камеруна входили северные земли Габона и Республики Конго, западные земли ЦАР, юго-западные земли Чада, а также малая часть земель восточной Нигерии.

Во время Первой мировой войны к февралю 1916 года территория Камеруна была оккупирована Британскими Экспедиционными силами в 1915-20 годы (марка 135) и Францией в 1915-16 годы (марка 136).



История преобразований Камеруна:
Германский Камерун (Kamerun)
Британский Камерун (Cameroons)
Французский Камерун (Cameroun)
Республика Камерун



134. Марка Германского протектората Камерун, 1906г.



135. Марка Германского протектората Камерун, для британских Камерунских экспедиционных сил, 1915г.



136. Марка Французской колонии Среднее Конго для французской оккупации Камеруна, 1916г.




136.1. Марка Германского Рейха, Густав Нахтигаль, 1934г.



136.2. Марка Французского Камеруна, сбор каучука, 1927г.

Оккупация заняла больше года непрерывных кровопролитных боёв и победа досталась союзникам благодаря многократному численному превосходству. Немецкие войска отступили в нейтральную Испанскую Гвинею вместе с 50 тысячами местных жителей. После поражения Германии, в соответствии с Версальским мирным договором,

Германский Камерун был поделен на две части. Исходя из мандатов Лиги Наций, выданных лишь в 1922 году, одна часть Камеруна отошла Франции - Французский Камерун в 1921-1957 годах (марки 137 и 136.2), другая Британии - Британский Камерун, или Южный Камерун в 1919-1961 годах (марка 138), которая получила в 1958-60гг. статус - Автономное государство Камерун (марка 139).



137. Марка подмандатной территории Французский Камерун, 1946г.



138. Марка Британской колонии Нигерия для Территории Камеруна под управлением Соединенного Королевства (Северная часть Зап. Камеруна), 1960г.



139. Марка подмандатной территории Британии, автономного гос-ва Камерун, 1958г.




140. Марка Федеративной Республики Камерун, к образованию, 1962г.

На Восточный Камерун было распространено законодательство Французской Экваториальной Африки. Подмандатная территория была разделена французами на 9 округов, которыми управляли французские коменданты и советы местных вождей. На севере Камеруна французы сохранили местные султанаты, предоставив их властям сбор налогов и другие административно-хозяйственные функции.

В результате слияния в 1961 году Французского и части Британского Камеруна появилось новое независимое государство - Федеративная Республика Камерун (марка 140).

Французский Камерун получил независимость 1 января 1960 года. Первым президентом стал Ахмаду Ахиджо, лидер партии Камерунский союз (КС), главной политической силы в восточном Камеруне. Лидер Камерунской национально-демократической партии (КНДП) Джон Нгу Фонча до 1970 года занимал пост вице-президента. При слиянии французской и британской части территорий жителям британских частей было дано право выбора, в территорию какой страны быть включенными - в независимый Камерун или в еще зависимую от Британии Нигерию. Этот шаг стал причиной социального конфликта между англофонами и франкофонами. В результате референдума 20 мая 1972 года Камерун из федеративной республики был преобразован в унитарную Объединенную Республику Камерун (марка 141).




141. Марка Объединенной Республики Камерун, 1983г.

Под давлением французского правительства в ноябре 1982 года Ахиджо ушел в отставку, передав полномочия Полю Бийя, который после выборов стал официально избранным президентом Республики Камерун, провозглашенной 4 февраля 1984 года (марка 142). В 1990-х годах население северо-западной англофонной части Камеруна, которая вышла из состава Колониальной Нигерии в результате

референдума 1960 года, и вошла в состав независимого Камеруна, заговорило о дискриминации местного населения по сравнению с франкофонным большинством. Жителями бывшей британской территории после референдума в феврале 1961 года было принято решение присоединиться к Нигерии. **Северная часть, главным образом, мусульманская, отошла к Нигерии, а южная - к Камеруну.**

Западный Камерун вошёл в состав Британской Колонии и Протектората Нигерия (марка143) и был разделен на две части - Северный Камерун (был включен в провинцию Северная Нигерия) и Южный Камерун (был включен в провинцию Южная Нигерия).



142.Марка Республики Камерун, през. Поль Байя, 1984г.



143.Марка Республики Камерун, к 60-летию кор. Елизаветы II, през. Поль Байя, 1977г.

Камерун - одна из самых экономически развитых стран Африки. Интенсивно развивается горнодобывающая промышленность, ведется добыча природного газа, нефти, бокситов и известняка. Развита обрабатывающая промышленность: до 40 % заготавливаемой в стране древесины перерабатывается в Камеруне, имеются предприятия пищевой промышленности по производству напитков, сахара и т. д., текстильная, химическая и фармацевтическая. В

городе Дуала имеется завод по сборке автомобилей «Land Rover». На импортном (гвинейском) глиноземе работает алюминиевый завод в Эдеа (на экспорт). Сохраняются традиционные ремесла: резьба по кости и дереву (деревянные маски), изготовление статуэток из бронзы и меди, вышивка бисером. 70 % трудоспособного населения занято в сельском хозяйстве. Выращивают авокадо, арахис, бананы, рис, ямс, таро, сахарный тростник. Экспортными плантационными культурами какао, кофе, хлопок, чай, гевея занята треть площади земель. Лучше развито лесное хозяйство: имеются многие ценные породы деревьев - азобе, бибело, билинга, нголон. Вырубка лесов привела к опустыниванию в ряде регионов страны. Животноводство развито слабо.

Амбазония - сепаратное самопровозглашённое образование, претендующее на территории англоязычной части Камеруна. Территория ранее состояла из Южного Камеруна, который являлся подопечной территорией Организации Объединённых Наций под управлением Соединённого Королевства в 1922–1961 годы. В 1961 году ООН проголосовал за независимость от Соединённого Королевства путем объединения с франкоязычной Республикой Камерун. В 2017 году Объединённый фронт Консорциума Амбазонии в Южном Камеруне в одностороннем порядке объявил Амбазонию независимой. Правительство Камеруна заявило, что декларация не имеет юридического значения. Последующие протесты и насилие получили название «англоязычного кризиса». **Амбазония была принята в Организацию непредставленных наций и народов.** Она была образована 11 февраля 1991 года в Гааге, Нидерланды. Её члены состоят из коренных народов, меньшинств и непризнанных оккупированных территорий.

Нигерия. Приблизительно в середине I тыс. до н. э. в центральной части страны на плато Джос формируется цивилизация Нок. В VIII веке кочевые нилоты заглава на территориях центральной Сахары создали обширное государство Канем-Борно, власть которого простиралась от Ливии до Нигерии. В 1085 году правители Канем-Борно под влиянием арабских купцов приняли ислам. В XIV веке слабая кочевая империя Канем-Борно распалась. На её руинах в северной Нигерии и сопредельных территориях Нигера образовались города-государства народа хауса. Традиции цивилизации Нок сохранили народы йоруба, создавшие государство Ойо и Бенинское царство, существовавшие в XV-XIX веках в низовьях реки Нигер, на территории современной Нигерии.

В XV веке северо-запад Нигерии вошел в состав мусульманской империи Сонгай (см.стр. 3 и 6), которая вскоре распалась под натиском марокканских войск. Государства хауса вернули свою независимость. В начале XIX века они были объединены в ходе джихада Фулани в халифат Сокото.

Европейцы появились на берегах Гвинейского залива в XV веке. Первыми из них были португальцы. В отличие от других регионов мира европейцы не пытались закрепиться на этой территории, а способствовали укреплению туземных королевств (Ойо, Бенин) за счет вовлечения их в мировой рынок. Экзотические фрукты и слоновая кость были востребованы в Европе, а рабы - в её заокеанских колониях. Запрет работорговли в XIX веке подорвал работорговую экономику королевств, способствовал их упадку и поглощению Британской колониальной империей.

Британия в 1852 году после бомбардировки Лагоса подписала с Лагосом договор, который на десять лет открыл британский консульский период. **В 1862 году была образована британская колония Лагос (марка 144). В 1870 основана Объединенная национальная Африканская компания (ОНАК, с 1886 - Королевская компания Нигера) во главе с сэром Джорджем Голди (марка 145), одной из функций которой стал контроль торговли между Британией и населением бассейна реки Нигер.**



144. Марка Британского протектората Лагос, кор. Эдуард VI, 1904г.




145. Марка острова Мэн, к 100-летию основания ОНАК в Нигерии Дж. Голди, 1975г.



146. Марка Британии для Британского протектората Нефтяные реки, кор. Виктория 1892г.



147. Марка Британского протектората Берег Нигера, кор. Виктория, 1894г.



148. Марка Британского протектората Северная Нигерия, кор. Эдуард VI, 1912г.



149. Марка Британского протектората Южная Нигерия, кор. Эдуард VI, 1907г.

В результате «раздела Африки» на Берлинской конференции 1885 года Британия предъявила свои права на часть побережья Гвинейского берега, соответствующего современной южной Нигерии. Голди заключил более 400 политических договоров с лидерами племён Нижнего Нигера и с племенами хауса. Сомнения Британского правительства были преодолены, устав был принят (июль 1886 года) и Объединённая Африканская Компания стала Королевской Нигерской компанией с лордом Абердэром в качестве губернатора и Голди в качестве вице-губернатора. Колонизаторы привили местному населению йоруба англиканскую форму христианства, обучили выращиванию какао и арахиса, построили железные дороги (1916), пробурили нефтяные скважины (1958). Более кровавым было присоединение мусульманских государств северной Нигерии. **Новые британские владения получили название протекторат Ойл-Риверс (Нефтяные реки) (марка 146), который в 1893 году был переименован в протекторат дельты (берег) Нигера (марка 147).** Однако стало очевидно, что частная компания не может конкурировать с государственной поддержкой протекторатов Франции и Германии, следствием чего 1 января 1900 года Королевская Нигерская компания передала свои территории правительству Великобритании за 865 000 фунтов стерлингов. На этих территориях, уже под властью Британской Империи были сформированы **два протектората: Северной (марка 148) и Южной Нигерии (марка 149).** Закрепившись на берегу, англичане начали осваивать внутренние районы Западной Африки, соответствующие современной северной Нигерии. В 1902 году, вследствие войны, к колониальной Британской Нигерии была присоединена территория Конфедерации Аро - союз народности ибо на востоке Нигерии, существовавший с 1690 по 1902гг. В 1903 военная экспедиция Фредерика Лугарда положила конец феодальному халифату Сокото.

В 1914 британские колонии на территории Нигерии **были объединены в единый протекторат Нигерия (марка 150).** Единая нигерийская нация так и не сформировалась. Страна была разделена на автономные регионы, соответствующие территориям проживания народности йоруба на западе, хауса на севере и ибо на востоке. На основе этих народностей были сформированы этнорегиональные партии НСНГ - Национальный Совет Нигерийских Граждан (йоруба и игбо) и СНК - Северный Народный Конгресс (хауса).




150. Марка Британской самоуправляемой территорией Нигерия, кор. Елизавета II, 1953г.



151. Марка Нигерии для самоуправляющейся области Северная Нигерия, 1959г.



152. Марка Британского протектората Нигерия, кор. Георг VI, 1946г.



153. Марка Федерации Нигерия, 1-ая республика, 1960г.

В 1947 была проведена административная реформа, согласно которой **Нигерия стала самоуправляющейся территорией под управлением британского губернатора** (марка 151). Страну поделили на 3 административные области: Западная Нигерия, Восточная Нигерия и **Северная Нигерия, управляемые местными органами власти** (марка 152).



154.Марка Республики Нигерия, през.Н.Азикиве, 1964г.



155.Марка Республики Нигерия, 3-я годовщина республики, 1966г.

1 октября 1960 года Нигерия стала независимым федеральным государством (марка 153). Первое правительство независимой Нигерии основывалось на коалиции партий НСНК и СНК.

Премьер-министром стал представитель СНК Абубакар Тафава Балева, уроженец севера - хауса. После провозглашения в **1963 году Нигерии республикой пост президента занял Ннамди Азикиве**, представитель НСНК на востоке - игбо (марка 154).

В январе 1966 года группа офицеров из народа игбо совершила военный переворот. Короткий **период «первой республики» закончился**. Военные попытались учредить в Нигерии унитарное государство, разделенное на провинции. В конце июля военные части, состоящие из солдат северян, совершили новый военный переворот. Главой государства стал

подполковник (впоследствии генерал), Якубу Говон, правивший с 1966 по 1975 год. **24 мая 1966 года военное правительство Иронси выпустило декрет, упраздняющий федеративную структуру Нигерии** (марка 155). Декрет вызвал резко негативную реакцию в Северной Нигерии. На севере возобновились преследования игбо, были убиты тысячи человек. **Это привело к массовому бегству игбо на восток и провозглашению республики Биафра с последовавшей кровопролитной гражданской войной 1967-1970 годов. Страна возвратилась к федеративной системе** (марка 156).



156. Марка Республики Нигерии, к концу гражданской войны, 2-ая республика, 1970г.


Республика Биафра – самопровозглашённое, частично признанное государство в юго-восточной части Нигерии (марка 157). Существовало с 30 мая 1967 года до 15 января 1970 года. Оно было создано христианами племени игбо и анимистами прибрежных районов страны. На её территории были обнаружены большие месторождения нефти, разработанные компаниями «Бритиш петролеум» и «Шелл». Государство не было признано ООН, но было признано Габоном, Гаити, Кот-д'Ивуаром, Танзанией и Замбией. Большинство населения провинции, напуганное волной погромов, организованных правительственными силами, приветствовало это решение. Президент Нигерии Я. Говон 6 июня отдал приказ о подавлении мятежа, объявил мобилизацию в северных и западных мусульманских штатах и федералы начали блокаду мятежной территории. Развернулась большая гражданская война. Заключительное нигерийское наступление было начато 7 января 1970 года, а 13 января 1970 года в городе Амичи состоялась заключительная сдача сил Биафры. Население Биафры уменьшилось на 2 миллиона, большинство из которых умерло от голода (большинство жертв - дети). Область, считавшаяся перед войной одной из самых развитых в Африке, была опустошена.



157.Марка Республики Биафра, 1967г.



158.Марка Республики Нигерия, к 50-летию независимости, 2010г.



159.Марка Республики Нигерия, 25 лет в ОПЕК, 3-ая республика, 1985г.

В **1979 году была принята новая конституция, положившая начало «второй республики» - военных диктатур** (марка 158). В 1983 году администрацию Шагари, погрязшую в коррупции и деспотизме, сместила новая группа военных, руководивших страной практически без перерыва полтора десятилетия. В 1993 году были проведены выборы, однако победившему на них Мошуду Абиоле, этническому йоруба, военные, в основном представители северных этносов, власть передать отказались. **Власть захватил новый диктатор - Сани Абачи и начался период «3-ей республики».**

В 1998 году, в период подготовки выдвижения военного диктатора Сани Абачи на выборы президента Абача внезапно умер. Сменивший его Абдусалам Абубакар передал все-таки власть гражданским. **Президентские выборы выиграл генерал в отставке представитель христианской общины**

Олусегун Обасанджо. Начался период «4-ой республики» (марка 158). Был достигнут межконфессиональный консенсус, согласно которому на посту президента должны сменять друг друга представители мусульманской и христианской общины. В марте 2015 года прошли выборы, на которых победил Мохаммаду Бухари. 29 мая 2015 года Мохаммаду Бухари принял присягу в качестве нового президента Нигерии.

Богатая нефтью, Нигерия долгое время страдала от политической нестабильности, коррупции, неразвитой инфраструктуры и плохого управления экономикой. Нефть обнаружена в Нигерии в 1901 году. Промышленная разработка месторождений началась в 1956 году.

С 1971 года Нигерия является членом ОПЕК (марка 159). В 2007 году занимала 8-е место по экспорту нефти в мире. В стране развита добыча угля, олова, колумбита, а также производство пальмового масла, хлопка, резины, лесоматериалов, алюминия. Налажены обработка шкур и кожи, производство текстиля; цемента и других стройматериалов; а также пищевая промышленность, производство обуви; химической продукции и удобрений.

В 2014-15 годах произошли вспышки геморрагической лихорадки Эбола во многих странах, особенно в Западной Африке: Гвинея, Либерия, Сьерра-Леоне, **Нигерия**, Сенегал, в которых из 27 тысяч заболевших 41% умерло (см. стр.23). **Вакцина, разработанная в России, а также российские врачи-эпидемиологи, помогла справиться с болезнью.**

Кабо-Верде. Первые письменные упоминания об островах Кабо-Верде имеются в Древней Греции - в книгах Помпония Мелы и в «Естественной истории» Плиния Старшего. В последней книге упоминаются острова Горгады или «острова горгон», как место обитания мифических горгон, убитых героем Персеем. Согласно книги Плиния Старшего, Горгады были расположены в двух днях пути от Рога Геспера - современного полуострова Зелёный мыс, самой западной точки Африканского континента. Морское путешествие от Атлантиды (остров Мадейра) через Гор-гады к островам Дев (Гесперидам) тогда занимало около 40 дней.

В 1456 году венецианец Кадамосто открыл ряд островов архипелага, а в следующее десятилетие капитаны Диогу Гомеш и Антониу де Ноли открыли остальные острова. Острова были необитаемы и покрыты густой растительностью. Они были названы Кабо-Верде, «Острова Зелёного Мыса», по расположению напротив полуострова Зелёный мыс (порт. - *Cabo Verde*).

В 1456 году острова Кабо-Верде от имени Португалии были формально переданы для заселения ордену рыцарей Христа (бывшим тамплиерам), великим магистром которого был Энрике

Мореплаватель. В 1462 году португальцы на острове Сантьягу основали поселение Рибейра-Гранди - первое постоянное поселение европейцев в тропиках. В 1466 году король Португалии пожаловал португальским колонистам на Кабо-Верде право на захват и продажу рабов на Гвинейском побережье. С этой целью колонистами был предпринят ряд военных экспедиций на Гвинейском побережье, где они построили укрепленные форты. С ними соперничали британские, нидерландские и французские купцы и работоторговцы. На Кабо-Верде во множестве завозились рабы с африканского побережья, преимущественно с территории современной Гвинеи-Бисау (см.стр.18). **В 1495 году острова официально были объявлены владением Португалии Кабо-Верде, марки начали издаваться только в 1877 году (марка 160).**



Карта прибрежных островов Африки Кабо-Верде, Канарских и Мадейра

В 1832 году Кабо-Верде и португальская Гвинея составили единую португальскую заморскую провинцию, португальская Гвинея в 1835 году была объявлена дистриктом, подчиненным губернатору Кабо-Верде. В 1876 году под давлением Британии и США декретом короля Португалии рабство и работоторговля были запрещены, что нанесло удар колониальной экономике Кабо-Верде. С появлением в конце XIX века трансатлантических лайнеров Кабо-Верде, расположенные на перекрестке морских путей, стали идеальным местом для дозаправки судов завозным углём, водой и домашним скотом. Гавань Минделу на о-



160. Марка Португальской колонии Кабо-Верде, 1877г.



161. Марка колонии Португальской Республики Кабо-Верде, 1914г.

ве Сан-Висенте стала важным торговым центром как главный склад для хранения британцами угля для кораблей, направлявшихся в Новый Свет. **Усилиями британцев прилегающая к бухте область получила хорошее развитие, на острове была создана угольная и подводная телеграфная станция, а также налажено почтовое сообщений** (марка 161).

В 1951 году Кабо-Верде, как и другие владения Португалии, получили статус заморской провинции (марка 162). В ноябре 1974 года в Лиссабоне было подписано соглашение о провозглашении независимости страны и было сформировано переходное правительство автономной



162. Марка заморской Португальской провинции Кабо-Верде, 1952г.



163. Марка Португальской заморской территории для Республики Кабо-Верде, к независимости, 1975г.



164. Марка Республики Кабо-Верде, 1980г

Республики Кабо-Верде, половину членом которого назначила португальская администрация, а половину - ПАИГК - Африканская партия независимости Гвинеи-Бисау и Кабо-Верде. Независимость Республики Кабо-Верде

была провозглашена 5 июля 1975 года (марка 163). В стране налажена система демократических выборов президентов и парламента. Так 21 августа 2011 года на президентских выборах избран Жорже Карлуш Фонсека. В 2016 году он переизбран президентом на второй срок.

С 2004 года Кабо-Верде причислен к категории развивающихся стран, а в 2007 страна перестала быть страной четвёртого мира. Наиболее конкурентоспособными отраслями национальной экономики являются рыболовство, туризм и сфера услуг. **Доходная часть бюджета состоит из налоговых поступлений и таможенных платежей транзитных грузов** (марка 164). Осуществляется приватизация государственных предприятий. Созданы зоны свободной торговли.

Мадейра. Остров - автономный регион Португалии, расположенный на одноимённом архипелаге в северной части Атлантического океана, приблизительно в 1000 км к юго-западу от Португалии и в 500 км к западу от африканского побережья. Мадейра входит в ЕС в качестве особой отдалённой территории. Архипелаг состоит из двух населённых островов, главного Мадейры и меньшего Порту-Санту.



165. Марка Португалии, к 550-летию открытия острова Мадейра, 1981г.



166. Марка Фуншала, столицы Мадейры, кор. Луис I, 1892г.



167. Марка Королевства Португалии для Фуншала, 1899г.



168. Марка владения Португалии Мадейры, Маркеш де Помбал. 1925г.

Два капитана Инфанта Генриха Мореплавателя Жуан Гонсалвеш Зарку и Тристан Ваш Тейшейра были прибиты штормом к острову Порту-Санту в 1419 году. Они назвали его Святой Порт в благодарность за спасение от кораблекрушения (марка 165). Острова начали заселяться приблизительно в 1420-1425 годах. Остров Мадейра, или «древесный остров», впервые появился на карте 23 сентября 1433 года *Ilha da Madeira*. **В 1420 году Острова приобрели статус коронного владения Португальского короля** (марка 166). **Фуншал, столица автономного региона Мадейра, возвышается над южным побережьем Мадейры** (марка 167).

Основным фактором развития экономики острова стало производство сахарного тростника, что увеличило потребность в рабочей силе. Для выращивания тростника периодически использовались рабы. С XIX века остров приобретает славу курорта. **Автором первого плана реконструкции острова в конце XVIII был маркиз Маркеш де Помбал** (марка 168). Тогда в Европе знали только два морских курорта – французскую Ривьеру и Мадейру. **Здесь отдыхали члены королевских домов, известные писатели и политические деятели** (марки 168.1 и 168.2). **Почтовые марки с надпечатками на марках Португалии названия колонии появились на острове в 1868 году** (марка 168.3).



168.1. Марка автономного региона Португалии Мадейра, дайвинг и конная прогулка., 2005г.



168.1. Марка автономного региона Португалии Мадейра, пляж с ветряной мельницей, 2005г.



168.3. Марка Португалии для колонии Мадейра, 1868г.




169. Марка автономного региона Португалии Мадейра, День Мадейры, 2016г.

1 июля 1976 года, после демократической революции 1974 года, Португалия предоставила Мадейре политическую автономию, в честь чего празднуется День Мадейры (марка 169). В настоящее время на острове есть своё правительство и законодательное собрание. Самыми крупными индустриальными секторами являются производство продуктов питания и напитков, **в особенности мадеры**, а также строительство.

Острова Святой Елены, Вознесения, Тристан-да-Кунья. Острова вулканического происхождения. Расположены в Атлантическом океане в 1800 км к западу от Африки и являются **заморскими владениями Британии с 1981 года** (марки 171 и 177). Острова были захвачены британцами в упорной войне с голландцами в 1659 году и провозглашены **британскими колониями в 1815 году** (марки 170 и 173). **Первая марка Британской колонии Остров Святой Елены была выпущена в 1856 году** (марка 172).

Небольшая часть острова Святой Елены (0,14 км²) - два дома, где жил Наполеон Бонапарт, и долина, где он был похоронен, принадлежат Франции. **Наполеон Бонапарт провёл здесь в изгнании свои последние годы и умер в субботу, 5 мая 1821 года, в 17 часов 49 минут.** В 1840 году король Луи-Филипп I послал на остров Святой Елены делегацию во главе с принцем Жуанвильским для выполнения последней воли Наполеона - быть похороненным во Франции. Останки Наполеона были перевезены на фрегате «Бель Пуль» во Францию. **В морозный день 15**



170. Марка Британской колонии Тристан-да-Кунья, 1979г.



171. Марка Британской заморской территории Тристан-да-Кунья, 1995г.



172. Марка Британской колонии остров Святой Елены, первая марка, 1956г.



173. Марка Британской колонии остров Святой Елены, к 300-летию открытия, 1959г.

декабря кортеж проехал по улицам Парижа на глазах миллиона французов. Останки были захоронены в Доме инвалидов в присутствии наполеоновских маршалов.

До постройки Суэцкого канала остров Святой Елены являлся стратегическим пунктом для кораблей на их пути в Индийский океан.

Остров был открыт португальским мореходом Жуаном да Нова во время путешествия домой из Индии 21 мая 1502 в день святой Елены и назван по дню открытия (марка 173). **В 1506 году португальский мореплаватель Тристан да Кунья открыл острова, названные его именем** (марка 174). Первым поселенцем на острове стал в 1810 году уроженец Массачусетса, американец Джонатан Ламберт, умерший в 1812 году. Он объявил себя суверенным правителем и единственным обладателем прав на архипелаг, назвав своё государство Острова Рефрешмент.



174. Марка Британской колонии Тристан-да-Кунья, 1954г.

Португальцы застали острова необитаемыми, на острове Святой Елены было в достатке свежей воды и древесины. моряки завезли домашних животных, в основном коз, фруктовые деревья, овощи, построили церковь и пару домов, однако постоянного поселения не основали. С момента открытия остров стал жизненно важным для кораблей, возвращающихся с грузами из Азии в Европу. **Британское королевское общество провело несколько экспедиций на острова (марка 175).** Открытие Суэцкого канала снизило стратегическую ценность острова.



ST HELENA, ASCENSION & TRISTAN DA CUNHA


Остров Вознесения открыл португалец Жуан де Нова в 1501 году, но остров оставался необитаемым вплоть до 1815 года, когда там разместился небольшой британский гарнизон. **В 1816 году Великобритания аннексировала острова (марка 176).** До открытия Суэцкого канала острова имели стратегическое значение в связи

с их расположением на пути из Европы и Америки в Индийский океан. После смерти Наполеона в 1821 году остров стал базой, снабжающей провиантом суда, препятствующей работорговле на западноафриканском побережье. В 1836 здесь побывал натуралист Чарльз Дарвин. В 1898-м на острове впервые появляются британские связисты: Eastern Telegraph Company проводит через остров телеграфный кабель из Соединённого Королевства в Южную Африку.

С 1922 по 1964 годы островом управляла компания Eastern Telegraph, а с 1964 года, в связи с размещением радиовещательной станции Би-би-си, было принято решение назначить администратора. В 1982 году британцы воевали отсюда с Аргентиной за Фолкленды. В 1990-х годах Европейское космическое агентство в связи с ракетной программой Ariane 5 построило тут наземную станцию. В настоящее время население острова состоит из британских и американских военных и связистов, их семей и обслуживающего персонала. В 1942 году на острове Вознесения была размещена военно-воздушная база США. Там же в 1954 году появилась американская станция слежения за ракетно-космической техникой, запускаемой с полуострова Флорида. В 1966 году на острове Вознесения начала действовать английская радиорелейная станция.




177. Марка Британской колонии остров Святой Елены для острова Тристан-да-Кунья, кор. Георг VI, 1952г.



178. Марка Британской заморской территории остров Тристан-да-Кунья, столица - Эдинбург, 2003г.



176. Марка Британской колонии остров Вознесения, 1934г.



175. Марка британской колонии острова Тристан-да-Кунья, к 150-летию Королевского географического общества, 1980г.

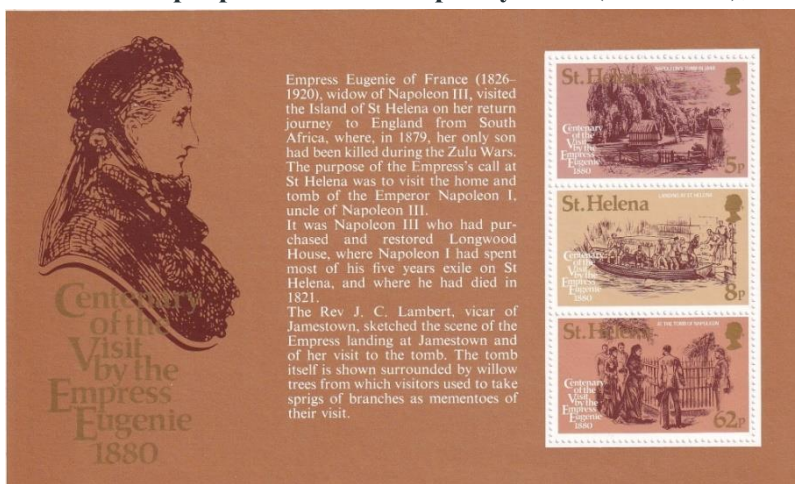


179. Марка Тристан-да-Кунья, 10 лет возвращения на остров после извержения вулкана, 1973г.

В 1906 году произошло извержение вулкана на острове Тристан-да-Кунья, повлекшее за собой гибель скота и картофельных плантаций. Люди были переселены в Кейптаун. В 1961 году серьёзный ущерб острову нанесло новое извержение. Пострадала фабрика по производству консервированных морепродуктов, а жители были эвакуированы на остров Святой Елены и в Великобританию. **Когда в 1963 году фабрику восстановили, многие жители вернулись на остров через 10 лет (марка 179).**

Остров Тристан-да-Кунья - единственный остров архипелага с постоянным населением, что было отмечено выпуском почтовых марок с надпечатками названия этого острова на марках других островов (марка 177). Главное поселение острова - Эдинбург Семи Морей - находится в северо-западной части острова. Другие поселения непостоянны и представляют собой научные базы и метеорологические станции. По этой причине администрация тремя

островами находится на нем и в 2002 году колония получила статус Британской заморской территории островов Острова Святой Елены, Вознесения и Тристан-да-Кунья (марка 178). Императрица Евгения Французская (1826-1920), вдова Наполеона III, посетила остров



180. Малый лист Британской колонии остров Святой Елены, посещение Евгенией могилы Наполеона, 1980г.

посещения могилы. Сама могила показана под сенью ивы, у которой посетители взяли на память о своем визите по веточке (марка 180).

Нелепин В.Ф.,
г. Санкт-Петербург,
www.vladnel.com

Редакция 20.03.2025г.