

История стран Закавказья в почтовых марках

Закавказье - регион, находящийся на перекрёстке торговых путей между Ближним и Средним Востоком и Европой. С глубокой древности он являлся связующим звеном между странами Востока и Запада. Это регион миграционных волн и армий завоевателей, стремившихся завладеть древними и средневековыми государствами Кавказа.

В IX-VI веках до н. э. здесь находились древнейшие государства в мире - Урарту и Скифское Царство. Во второй половине I тысячелетия до н. э. существовали Ервандидская Армения, Великая Армения, Колхидское царство, Кавказская Албания, Абхазское царство. От древних цивилизаций остались шедевры архитектуры и выдающиеся литературные памятники.

В течение двух последних столетий исторические судьбы кавказских народов были тесно связаны с Российской империей, а затем - с СССР. Советский период истории Закавказья ознаменовался значительным подъёмом промышленности в регионе, укреплением хозяйственных связей внутри СССР, выравниванием уровня социально-экономического развития республик, повышением образовательного уровня населения, формированием многочисленной национальной интеллигенции.

События в Закавказье сыграли немаловажную роль в развале Советского Союза. К этому моменту власть в республиках уже находилась в руках радикальных националистических лидеров, а с обретением независимости они получили доступ к запасам оружия на складах и военных базах Закавказского военного округа. Накопленные годами национальные противоречия в регионе вылились в тяжёлые военные конфликты, которые до сих пор мешают нормальному развитию стран региона **Азербайджан, Армения и Грузия**. Образованные в Советском Союзе, три республики получили свою независимость вместе со всеми проблемами своего исторического развития.



Политическая карта-схема Закавказья к 1990 году

Азербайджан. Наряду с Манной - государством, существовавшим в X-VII веках до н. э. в Передней Азии одним из первых государственных образований на территории современного Азербайджана было Скифское царство - Ишкуза, располагавшееся в основном севернее реки Аракс, но включавшее в себя и земли южнее её. Маннейское царство некоторое время находилось в зависимости от Скифского царства.

В I тысячелетии до н. э. на большей части территории современной Азербайджанской Республики жили племена, известные под общим названием **кавказские албаны** - наиболее многочисленного племени этого союза. Они говорили преимущественно на нахско-дагестанских языках лезгинской группы. Название современных лезгин произошло от *легиев* - одного из племён албанского союза. Уже в конце III в. до н. э. возникает **государство Албания**. Столицами государства были города Кабала, а с середины V века н. э. - Барда (Партав). После военного похода римлян в конце I века н. э. под командованием Помпея, Албания вошла в сферу влияния Римской империи.

В 189 году до н. э. на юго-западе от Албании Арташес Артаксий возглавил восстание армян против династии Селевкидов и **провозгласил государство Великая Армения**. Армения стала значительно укреплять и расширять свои владения, подчинив почти всё Армянское нагорье, а позже и часть Малого Кавказа (Южная система горных хребтов). Во II веке до н. э. армянскими царями были завоёваны территории, населённые различными албанскими, а также скифскими племенами. Как государственную религию Кавказская Албания приняла христианство от Армении. Следуя примеру армянского царя Трдата III, в IV веке н. э. **царь Урнайр был крещён в Армении святым Григорием Просветителем, приняв христианство** (марка 31). В ту же эпоху Албания подвергается нашествиям кочевников гуннов и хазар. Уже к X веку Албания превратилась в историческое понятие.

С 642 года начинается завоевание арабскими полководцами Восточного Закавказья. Сюда стали переселяться многие арабские племена. Под властью арабов население Восточного Закавказья продолжает говорить на своих языках, лезгинских в Албании, иранских в прикаспийских областях, а **господствующей религией становится ислам**. Несколькими веками позже большая часть земель Албании вошла в составе государства Ширваншахов. В VII-X веках территория современного Азербайджана подвергается

неоднократным нашествиям хазар и русов. В XII веке столица Ширвана переносится в Баку (марка 1), где в XV веке строится Дворец Ширваншахов. Государство Ширваншахов существует вплоть до XVI века, после чего поглощается Сефевидами.

Начавшиеся в XI веке нашествия сельджуков сопровождались страшными опустошениями и разрушением многих городов Закавказья, что имело огромные исторические последствия для региона. Они обосновались на превосходных пастбищах Южного Азербайджана и в юго-восточном Закавказье. Предгорная часть Аррана особенно интенсивно заселялась тюркскими кочевниками в течение XII-XV столетий, и постепенно древнее название Арран заменилось на Карабах. Что касается горных районов, к тому времени уже арменизированных, то они усиленно сопротивлялись тюркам и стали прибежищем христианского населения.

В XIV-XV веках население Южного Азербайджана и равнинного Карабаха было почти полностью тюркизировано и сформировался современный тюркоязычный азербайджанский народ, однако этническая граница между турками и азербайджанцами установилась только в XVI веке, да и тогда она ещё окончательно не определилась.

В 1501 году образуется персидское государство Сефевидов со столицей в городе Тебриз. Его первым правителем и основателем правящей династии становится шейх суфийского ордена шах Исмаил I Сефевид, принявший в 1501 году титул шаха Азербайджана, в 1502 году титул шахиншаха всей Персии.

В XVI-XVIII веках продолжается череда войн между Османской империей и Сефевидами за господство в Закавказье и сопредельных землях, за преобладание шиитской или суннитской идеологии в исламе. Конец господству Сефевидов положили афганцы, взявшие в 1722 году Исфахан.

К этой борьбе позднее присоединяется Россия, стремящаяся к расширению и укреплению своего влияния на Востоке. Летом 1723 года в Баку высаживается русский десант и, преодолев непродолжительное сопротивление гарнизона, занимает город. Вслед за Баку к России присоединены прикаспийские области вплоть до Решта и Астрабада. В то же время турецкие войска вторгаются в Грузию, а в конце 1723 - начале 1724 годов захватывают многие области Восточного Закавказья. Россия, только что вышедшая из войны со Швецией, не может себе позволить новую войну. По Константинопольскому договору между Россией и Османской империей, подписанному 12 июня 1724 года, за Россией закрепляются прикаспийские области, включая Баку, Сальяны и Ленкорань, а за Османской империей - остальная часть Закавказья.

Правитель Персии, полководец Надир-шах отвоёвывает в 1734 году у Османской империей Гянджу.

Россия во избежание войны с возродившейся Персией и для того, чтобы приобрести в лице Надир-шаха союзника против Османской империи, в марте 1735 подписывает с Персией Гянджинский договор, согласно которому русские войска покидают Баку и Дербент. Персидская власть над Азербайджаном полностью восстанавливается.




2. Марка СССР, к 40-летию вхождения Азербайджана в СССР и к 150-летию вхождения в состав России, 1964г.

В 1736 году в Иране воцаряется этнический тюрк Надир-шах Афшар, после убийства которого в 1747 году в стране усиливаются центробежные тенденции. С ослаблением центральной власти в ходе смут, на территории современных Азербайджана, Армении и Ирана (Иранского Азербайджана) образуется 9 ханств во главе с тюркскими династиями.

В 1803-1805 годы к России мирным путём присоединены Карабахское и Шекинское ханства. В 1803 году русский генерал Цицианов захватил Гянджинское ханство, с 1804 года - Елизаветполь. В ходе русско-персидской войны в 1804-1813 годы Россия захватывает Кубинское, Бакинское и Тальшское ханства (марка 2). Персия отказывается от своих притязаний на Карабахское, Гянджинское, Ширванское, Шекинское, Бакинское, Дербентское,

Кубинское и Тальшское ханства, а также на Восточную Грузию и Дагестан. По договору под властью персидского шаха остаются все южные ханства. По окончании русско-персидской войны 1826-1828 годов, согласно Туркманчайскому мирному договору, к России также отходят Эриванское и Нахичеванское ханство, Ордубадский округ и другие территории. Таким образом, происходит окончательный раздел северных территорий Персии между Персией и Россией с границей по реке Аракс. Бакинская губерния



1. Малый лист Азербайджана, старый Баку, Ширваншах Сарай XII-XV века, 2010г.

была образована Российской империей в 1859 году и существовала до 1920 года (марка 3). С конца XIX века Баку становится крупным железнодорожным узлом и каспийским портом. Развивается нефтедобыча в районе Баку. С 1872 здесь появляются первые крупные промышленные предприятия, примитивные нефтяные колодцы заменяются буровыми скважинами, в бурении стали применяться паровые двигатели. **Высокие прибыли привлекают в нефтяную промышленность Бакинского района отечественные и иностранные капиталы, в том числе братьев Нобелей, начавших нефтедобычу в 1879 году (марка 4).**



3. Марка Российской империи с гашением в Баку, имп. Николай II, 1914г.



4. Марка Азербайджана, к 115-летию начала нефтедобычи братьями Нобелями, 1994г.

В ходе Первой мировой войны русские войска Кавказского фронта заняли значительную часть территории Турции. К концу 1917 года фронт проходил по линии Трапезунд - Гюмюшхане - Эрзинджан-Кале - Хыныскала - южный берег озера Ван - персидская граница. Февральская революция 1917 года вызвала хаос и брожение в войсках Кавказского фронта. 31 мая генерал Н. Н. Юденич был отстранён от командования фронтом «за сопротивление указаниям» Временного правительства. В течение 1917 года русская армия постепенно разлагалась, солдаты дезертировали, отправляясь по домам, и к концу года Кавказский фронт полностью развалился.

По соглашению представителей Османской империи и Закавказского комиссариата 5 декабря 1917 года было заключено перемирие, что привело к массовому отходу русских войск из Западной (Турецкой) Армении. К началу 1918 года турецким силам в Закавказье фактически противостояли лишь несколько тысяч кавказских, в основном армянских, добровольцев под командованием двухсот офицеров.

30 января 1918 года турецкие войска, воспользовавшись развалом Кавказского фронта и нарушив условия перемирия, начали крупномасштабное наступление по всему фронту, сразу заняв Эрзинджан и Трапезунд (марка 5).

Эрзурумский укрепрайон был оборудован русскими инженерами с расчётом на длительное сопротивление, однако для этого требовалось войско, во много раз превосходившее численность армянских частей. Мусульманское население активно поддерживало наступавшую турецкую армию. В тылу армянских частей действовали созданные турками отряды, которые нападали на армянское население и обозы, перерезали коммуникации и линии связи, устраивали диверсии. Тем временем на территории Карсской области, в тылу армянских войск, турки при содействии курдов подняли восстание в районе Ольты и захватили Ардаган. **С потерей Эрзурума борьба за Турецкую Армению завершилась и война подошла к границам Закавказья (марка 6).**



6. Марка России, к 100-летию 1-ой Мировой войны Победа в Эрзруме, 2014г.



5. Марка Российской империи для Трапезунда, 1909г.

На Грузинском фронте 14 апреля 1918 года на р. Чолок, севернее Кобулет, грузинские отряды самообороны вступили в бой с частями турецкой армии и некоторое время их сдерживали. В ночь на 15 апреля турецкая армия занимает Батумский укрепрайон, а к 25 апреля Карс и Ардаган. По требованию турецкого командования войска **Закавказской демократической федеративной республики (ЗДФР), провозглашенной 22 апреля 1918 года**, были отведены за границу, проходившую до русско-турецкой войны 1877-1878 годы по рекам Чолок и Арпачай. Турецкая армия продолжила наступление и смогла прорваться к Тифлису на расстояние 20-25 км.

27 апреля 1918 года германское руководство **принудило Турцию заключить в Константинополе секретное соглашение о разделе сфер влияния.** Турции отводилась уже захваченная ею территория Грузии и большая часть Армении. Остальная часть Закавказья отходила под контроль Германии. 14 мая Грузинский национальный совет обращается к Германии с просьбой о покровительстве. Германское правительство, уже захватившее к этому времени российские черноморские порты, согласилось оказать помощь Грузии. В начале мая Германия через организацию Красного Креста добилась сосредоточения своих военнопленных вдоль железных дорог под видом подготовки для отправления на родину, но с намерением их вооружить и использовать в дальнейшем. Из Крыма в Потю 25 мая прибыл первый 3-тысячный эшелон германский войск.

В тот же день, в ночь на 26 мая, грузинская фракция Закавказского сейма принимает решение о выходе Грузии из федерации ЗДФР, а национальный совет Грузии **провозглашает создание Грузинской**

Демократической Республики (см. стр.17). Одновременно турецкая делегация в городе Батуми предъявляет ультиматум о ликвидации ЗДФР.

В связи с фактическим распадом ЗДФР 28 мая 1918 года в Тифлисе Временный Национальный совет Азербайджана **провозглашает создание Азербайджанской Демократической Республики** (марка 6). В тот же день в Тифлисе Армянский национальный совет провозгласил создание **Демократической республики Армения** (марка 7). С этого момента делегации обеих республик вели переговоры с турками отдельно.



6.Марка
Азербайджанской
Демократической
республики, 1919г.



7.Марка
Российской
империи для
Армянской
Демократ.
республики,
1919г.



8.Марка Азербайджана, к
100-летию Азербайджанской
Демократической республики,
2018г.



9.Марка Азербайджана, к 90-летию
независимости, 2008г.

Азербайджанская Демократическая Республика стала первым в истории государством азербайджанцев (марка 8). До 1918 года у азербайджанцев не существовало собственной государственности и в отличие от соседних грузин и армян, считавших себя продолжателями многовековой национальной традиции, мусульмане Закавказья рассматривали себя как составную часть большого мусульманского мира - уммы. **Теперь было впервые создано независимое государство азербайджанцев** (марка 9).

В марте 1918 года власть в Баку была захвачена большевиками при поддержке вооружённых формирований армянской националистической партии Дашнакцутюн, «Армянское революционное содружество». В Баку и населённых пунктах Бакинской губернии было вырезано более 12 000 мусульман. Закрепившись в Баку, войска Бакинского Совета начали наступление на Гянджу, ставшую первой столицей Азербайджанской Демократической Республики (АДР). Правительство Азербайджана обратилось за военной помощью к Оттоманской империи. Ещё до распада Закавказской федерации представители азербайджанских партий посетили Стамбул с секретной миссией в поисках содействия младотурецкого правительства в провозглашении «второго турецкого государства». Стороны договорились о сотрудничестве, в частности, о содействии турецких военных в создании вооружённых сил будущего Азербайджана, их финансировании, помощи турецким войскам со стороны местного тюркского населения.



10.Марка
Российской
империи для
Горской
республики,
1920г.

Правительство Грузии 28 мая 1918 года было признано Германией. В Потти были заключены 6 договоров, по которым Германия получила монопольное право на эксплуатацию ресурсов Грузии, разместив на её территории 30 тысяч своих войск. **Германские интервенты взяли под контроль** почту, телеграф, банки, военные и финансовые ведомства; к грузинской армии были прикреплены германские инструкторы. По договорам с грузинским правительством от 12 июля Германия с мая по сентябрь вывезла из Грузии на 30 млн марок меди, табака, хлеба, чая, фруктов, вина и др., в том числе 31 тыс. т марганца, 360 т шерсти, 40 350 штук овечьих шкур.

4 июня 1918 года Турция подписала с Арменией и Грузией договоры «о мире и дружбе», по которым к Турции отходили земли, завоеванные Россией у Османской империи. Турецкие войска получили право беспрепятственных железнодорожных перевозок.

Турецкое командование развернуло наступление на Баку. В его планы входил также захват Дагестана и районов Северного Кавказа с мусульманским населением.

В конце мая в Гянджу вошли передовые части турецкой 5-й дивизии, а на следующий день туда из Тебриза прибыл турецкий генерал Нури-паша., незамедлительно приступивший к формированию Кавказской исламской армии. Под его командованием эта исламская армия приступила к утверждению власти АДР на территориях, на которые она претендовала. **Турецко-азербайджанские войска заняли Баку 15 сентября 1918 года** (марки 11 и 12).

В начале октября 4-тысячное турецкое войско вторглось в Дагестан и при поддержке местных мусульманских формирований заняло Дербент и Темир-Хан-Шуру. Против интервентов и войск Горского правительства вели борьбу советские войска силами 5-6 тысяч человек. **В Дагестане в этот период власть принадлежала Горской республике** (марка 10). Она была образована 1 мая 1917 года на территории Дагестана и горских округов Терской области, сначала как Союз Горцев Северного

Кавказа и Дагестана, а 11 мая 1918 года как Республика Союза Народов Северного Кавказа, или кратко Горская республика, провозглашенная на мирной конференции в Батуми.



11. Марка Азербайджана, к 100-летию освобождения от оккупации Баку большевиками и армянами, 2018г.



12. Блок-марка Турции к 100-летию вступления турецкой армии в Баку, 2018г.

В Горскую республику входили семь самостоятельных «штатов», выделенных по национальному признаку, а объединённых по конфедеративному принципу на территориях Дагестана, Ингушетии, Чечни, Осетии, Карачаево-Балкарии, Кабардино-Черкессии и Адыгеи, Ногайских степей и Абхазии.

16 апреля 1919 года правительство Пшемахо Коцуева приняло решение о вхождении Дагестана в состав Азербайджанской Демократической Республики, однако 18 мая власть в Дагестане перешла в руки войск генерала А.И.Деникина, после чего Горское правительство заявило о самороспуске

и вновь эвакуировалось в Тифлис.

В Дагестане и Чечне в сентябре 1919 года был провозглашён Северо-Кавказский эмират - протекторат Османской империи, просуществовавший до марта 1920 года.

Примечание: В июне 1997 года министр иностранных дел Чеченской Республики Ичкерия Мовлади Удугов направил послания министрам иностранных дел Германии и Турции с предложением «восстановить насильственно прерванные дипломатические отношения», заявляя, что Чеченская Республика Ичкерия считает себя правопреемницей Горской республики. Эти послания значимых последствий не имели.

После поражения австро-германского блока в Первой мировой войне и капитуляции Османской империи, по Мудросскому перемирию от 30 октября 1918 года Турция вывела свои войска из Закавказья.

Тем временем Британо-французской конвенцией, подписанной в декабре 1917 года, Закавказье было включено в сферу влияния Британии. Уже через день после Мудросского перемирия, 31 октября 1918 года, министерство обороны Британии направило своему командованию в Месопотамии приказ об оккупации Баку, которое возложило эту миссию на британского генерала Уильяма Монтомгери Томсона - командующего войсками в Северной Персии. После заявления турецких войск об уходе азербайджанское правительство послало делегацию на переговоры с Томсоном. Союзные войска во главе с генералом Томсоном прибыли в Баку 17 ноября 1918 года. Всего на Южном Кавказе численность английских войск в конце 1918 года достигала 20 тысяч человек. Но с появлением в 1919 году серьёзных угроз для империи в более важных для неё регионах - Ирландии, Индии, Афганистане и Египте, британское правительство сочло военное присутствие в Закавказье нецелесообразным и 3 июля 1919 года приняло решение об эвакуации до 15 августа. **Было принято решение оставить британский военный гарнизон только в Батуме (марка 13).**



13. Марка Батумской почты для Британской оккупации, 1920г.

После свержения монархии Временное правительство России 9 марта 1917 года сформировало в Тифлисе Особый Закавказский Комитет (ОЗАКОМ). Он состоял из членов 4-й Государственной думы. Бакинский совет рабочих депутатов 31 октября 1917 года провозгласил в Баку Советскую власть. Уже 15 ноября 1917 года в Тифлисе был создан Закавказский комиссариат - правительство Закавказья, сменившее ОЗАКОМ. По отношению к Советской России Закавказский комиссариат занял откровенно враждебную позицию, поддержав антибольшевистские силы Северного Кавказа. В марте 1918 Закавказский комиссариат санкционировал отделение Закавказья от Советской России и 9 (22) апреля 1918 года провозгласил создание независимой Закавказской демократической федеративной республики (ЗДФР). Но 26 мая (8 июня) 1918 года комиссариат ЗДФР объявил о самороспуске в связи с обострением межнациональных противоречий, распавшись на три государства.

С конца весны 1919 года на протяжении года Азербайджан вёл боевые действия против Армении за контроль над спорными районами со смешанным населением: Нахичеванским, Шаруро-Даралагезским, Зангезурским уездами и Нагорным Карабахом. Война сопровождалась вспышками этнического насилия: мартовская резня 1918 года, резня армян в Баку в 1918 году и Шушинская резня в 1920 году. Массовые этнические чистки привели к изменению демографической ситуации в регионе. В середине апреля 1920 года части 11-ой армии Красной Армии, разбив остатки войск А.И.Деникина, подошли к

северным границам Азербайджана. 28 апреля 4 бронепоезда с десантом под командованием М. Г. Ефремова вошли в Баку. За 10-15 дней Красная Армия установила контроль над территорией Азербайджана. С интервенцией Советской России Азербайджанская Демократическая Республика пала, а азербайджанский народ вступил в новый этап своей истории.



14. Марка Закавказской Социалистической Федеративной Советской республики, 1923г.



15. Марка Азербайджанской Советской Социалистической республики, 1921г.



16. Марка Азербайджанской Демократической республики для Баку, провизорий, 1922г.



17. Марка СССР, к 30-летию Азербайджанской Советской Социалистической республики, 1950г.

Была достигнута договоренность о границах между Азербайджаном и Арменией: Карабах оставлен в составе Азербайджана, Зангезур, кроме Курдистанского уезда, вошел в состав Армении, Шаруро-Нахичевань стала автономной республикой в составе Азербайджана. Было сформировано советское правительство во главе с Нариманом Наримановым.

В декабре 1922 года Азербайджан, Грузия и Армения образовали временное государственное объединение - **Закавказскую Социалистическую Федеративную Советскую Республику (ЗСФСР)** (марка 14), которая 30 декабря 1922 вошла в состав СССР как **Азербайджанская Советская Социалистическая республика** (марки 2 и 15). В период смены государственной власти почтовая служба в Баку в 1922 году выпустила временную марку (провизорий) (марка 16).

В 1936 году Азербайджан на правах союзной республики вошёл в СССР (марка 17). Азербайджанские турки стали официально называться азербайджанцами, их национальный язык получил название азербайджанского. Тогда же решением советского правительства азербайджанская письменность была переведена с латиницы на кириллицу.




18. Марка Азербайджана, к 60-летию конца Второй Мировой войны, 2005г.

В период Великой Ответственной войны 1941-45 годов из Азербайджана на фронт было мобилизовано 640 тысяч человек, из которых более 350 тысяч не вернулись (марка 18). Свыше ста тысяч выходцев из Азербайджана за отвагу и мужество, проявленные в борьбе против фашистских захватчиков, были награждены орденами и медалями СССР, более ста из них было присвоено звание Героя Советского Союза.

Иранская операция, или британо-советское вторжение в Иран, под кодовым названием «Операция „Согласие“», была успешно проведена 25 августа - 17 сентября 1941 года. Красной Армией был оккупирован Иранский Азербайджан и другие части Ирана, включая Тегеран. Из Ирана союзники вывезли большое количество зерна, продовольствия и нефти. Иранские союзники стран «Оси» либо бежали, либо были выдворены, либо арестованы. Шахиншах Ирана Реза Пехлеви был арестован и умер в 1944 году. Его сменил на троне сын Мохаммед Реза Пехлеви. Войска Британии и СССР были выведены из Ирана в 1946 году. Причем, советские войска покинули Иран только после настояния Совета Безопасности ООН.

В конце войны Советский Союз потребовал от Турции возврата ранее захваченные ею Карс и Ардаган. Не добившись согласия, Советский Союз предложил зарубежным армянам переехать в Советскую Армению. В Армению в 1947-1954 годы приехало больше 90 тысяч армян. **Азербайджанцы были вынуждены переселиться в Кура-Араксинскую низменность Азербайджана, где быстро развивалось хлопководство, а их места заняли армяне.** Обе стороны переселенцев получили от государства компенсацию и условия для поселения.

Уже в начале 1988 года стал проявляться межнациональный конфликт в виде вынужденной миграции азербайджанского населения из Кафанского и Мегринского районов Армянской ССР. Ответом на это стали армянские погромы в Сумгаите и прочих местах Азербайджана. Попытки



19. Блок марки Азербайджана, к 20-летию январской трагедии, 2010г.

партийно-хозяйственного руководства республик и СССР примирить стороны не дали результата. В январе 1990 года начались взаимные артиллерийские обстрелы на армяно-азербайджанской границе (марка19).

Армянское население было депортировано 11 января 1990 года из Шаумяновского и Ханларского районов Азербайджана, граничивших с Нагорно-Карабахским Автономным округом (НКАО). Впервые в ходе конфликта здесь использовались вертолёты и бронетранспортёры.

В результате армянских погромов в Баку 13-18 января, где к началу года оставалось уже лишь около 35 тыс. армян, убито до 90 человек. Верховный Совет Азербайджанской ССР 14 января объединяет два соседних района - армянский Шаумяновский и азербайджанский Касум-Исмаиловский в один Геранбойский. В новом административном районе армяне составляют лишь 20 % населения



20.Марка Нагорно-Карабахской республики, ко 2-ой годовщине независимости, 1993г.



21.Марка Азербайджана, к провозглашению независимости, 1992г.

На совместной сессии Нагорно-Карабахского областного и Шаумяновского районного Советов народных депутатов Азербайджанской ССР 2 сентября 1991 года было провозглашено создание Нагорно-Карабахской Республики (марка 20). Республика не признана ни одним государством-членом ООН.

10 сентября 1991 года проводится Чрезвычайный съезд Коммунистической партии Азербайджана, на котором принимается решение о роспуске компартии.

В ответ на провозглашение независимости Нагорно-Карабахской Республики 26 ноября 1991 года Верховный Совет Азербайджана аннулирует её автономный статус и переименовывает Степанакерт в Ханкенди. Поскольку Комитет

конституционного надзора СССР объявил данное решение неконституционным, формально НКАО существовала до распада СССР 26 декабря 1991 года.

29 декабря 1991 года в Азербайджане прошёл референдум о государственной независимости, на котором за независимость проголосовало 99,58 % его участников (марка 21). Референдум прошел после того, как Азербайджан 21 декабря подписал Алма-атинский протокол к Беловежскому соглашению о прекращении существования СССР и после того, как Совет Республик Верховного Совета СССР 26 декабря принял декларацию о признании этого соглашения.

Раздел военного имущества частей Советской Армии произошел по соглашению сторон. Больше всего войск Советской Армии в Закавказье находилось на территории Азербайджана. В результате раздела Азербайджану перешли 4-я общевойсковая армия (четыре мотострелковые дивизии), три бригады ПВО, бригада специального назначения, четыре базы ВВС и часть Каспийской морской флотилии. Также ему достались все склады боеприпасов, стратегических - в Килязи, окружные - в Агдаме и Насосном, дивизионные - в Гюздеке, Гяндже, Ленкорани и Нахичевани. Общее количество боеприпасов на этих складах оценивается в 11 000 вагонов. Передача военного имущества 4-й армии и 49-го арсенала была завершена в 1992 году. Вывод частей Советской Армии в Россию сопровождался захватом части вооружений азербайджанской стороной. Среди наиболее значимых можно назвать разграбление военного имущества выводимой 19-й армии ПВО. В начале 1992 года Азербайджану достались 14 вертолетов Ми-24 и 9 Ми-8, базировавшихся на базе Сангачалы.

В Армении раздел военного имущества бывшего Закавказского военного округа прошёл наиболее цивилизованно. Из всех государств Закавказья при разделе военного имущества Армения оказалась в самом невыгодном положении, так как на её территории находилось наименьшее количество войск Закавказского ВО. В 1992 году под контроль Еревана были переведены вооружения и военное имущество двух из трёх дивизий (15-й и 164-й) 7-й общевойсковой армии бывшего СССР, а также около 500 вагонов боеприпасов.



22.Марки-сценки Азербайджана, президент Гейдар Алиев, 1993г.

Армении досталась эскадрилья из 13 вертолётов Ми-24, ранее принадлежавшая 7-му вертолётному полку, находившемуся под Ереваном.

В Карабахе армянскими вооружёнными формированиями в 1992 году была захвачена часть вооружения, отходившего под контроль Азербайджана 366-го мотострелкового полка. Вскоре возникли военные конфликты, которые вылились в Карабахскую гражданскую войну между Азербайджаном и Арменией.

3 октября 1993 года в стране прошли президентские

выборы, победу на которых одержал бывший Первый Секретарь ЦК Компартии Азербайджанской ССР Гейдар Алиев, набравший 98,8 % голосов, родом из Нахичиванской области (марка 22).

6 мая 1994 года представители Азербайджана, НКР и Армении подписали в Бишкеке при посредничестве России соглашение о прекращении огня, а 12 мая это соглашения вступило в силу. В результате конфликта и военных действий Азербайджан потерял контроль над территорией бывшей НКАО, анклавов на территории Армении, частью Казахского района и семью районами вокруг Нагорного Карабаха. **Результатом вооружённого конфликта стали его «замораживание» и фактическая независимость Нагорно-Карабахской Республики от Азербайджана.** Под контроль НКР перешли 92,5 % территории бывшей Нагорно-Карабахской автономной области и так называемая «зона безопасности» из пяти районов Азербайджана и двух районов частично.

Под контроль Армении отошли пять азербайджанских эксклавов, 5 сел и деревень, которые относились к Азербайджану, но со всех сторон были окружены территорией Армении. Армения потеряла свой единственный эксклав (Арцвашен), который со всех сторон был окружён территорией Азербайджана. Из зоны, охваченной боевыми действиями, ушли все проживающие здесь азербайджанцы и карабахские курды, в то время как Азербайджан покинули почти все армяне. Большинство независимых экспертов общие потери оцениваются в 20-25 тысяч человек. Президентом НКР избран Бако Саакян, который заявил на конференции в Париже в 2011 году, что в течение двух десятилетий существования



Карта-схема Азербайджана и Нагорно-Карабахской республики по результатам войны

Республики Арцах удалось построить демократическую, стабильно развивающуюся и не представляющую ни для кого опасности страну (марка 23). А такая страна не может быть не признана.



23. Марка Нагорно-Карабахской республики, к 20-летию независимости, 2011г.

Азербайджан продолжает настаивать на решении конфликта, основанном на уважении к территориальной целостности и нерушимости международно-признанных границ государства и мирном сосуществовании армянской и азербайджанской общин в нагорно-карабахском регионе. С этой целью, согласно официальной позиции Азербайджана, должны быть освобождены все оккупированные территории и возвращены в свои дома насильственно перемещённые лица. И это Азербайджану удалось, принудив Армению к миру военными действиями, а также к решению проблемы Нагорного Карабаха на мирных переговорах с помощью России. В Нагорный Карабах введен 12 ноября 2020 года значительный военный миротворческий контингент на 5 лет. В том же ноябре между Азербайджаном, Арменией и Россией был подписан договор о мирном решении многолетних конфликтов сторон.

В Нагорный Карабах введен 12 ноября 2020 года значительный военный миротворческий контингент на 5 лет. В том же ноябре между Азербайджаном, Арменией и Россией был подписан договор о мирном решении многолетних конфликтов сторон.

Прекращение боевых действий позволило правительству Азербайджана 20 сентября 2014 года заключить «**Контракт века**» с крупнейшими мировыми нефтегазовыми корпорациям на **крупномасштабную разработку месторождений «Азери-Чираг-Гюнешли» в азербайджанском секторе Каспия** (марка 24). Это соглашение сыграло исключительную роль в деле привлечения инвестиций и развития промышленности страны.



24. Блок марки Азербайджана, к 20-летию Контракта века, 2014г.

Азербайджан вошел в Содружество Независимых государств в сентябре 1993 года (марка 25).

В Совет Европы Азербайджан был принят в январе 2001 года (марка 26).

В мае 1994 года Азербайджан вошел в НАТО (марка 27), в Программу взаимодействия «Партнёрство ради мира». Среди участников программы: Австрия, Азербайджан, Армения, Белоруссия и ряд других стран.

Российско-азербайджанские отношения основаны на договоре о дружбе, сотрудничестве и взаимной безопасности, подписанном 3 июля 1997 года. Имеется много соглашений между странами в разных областях сотрудничества.

Во время официального визита Президента России Путина В.В. в 2001 году был подписан ряд таких соглашений (марка 28).



25.Марка Азербайджана, к вступлению в СНГ, 2001г.



26.Марка Азербайджана, к принятию в Совет Европы, 2001г.



27.Марка Азербайджана, к 15-летию партнерству с НАТО, 2009г.



28.Марка Азербайджана, к визиту президента России Путина В.В., 2001г.

Россия до 2012 года арендовала в Азербайджане Габалинскую РЛС, одну из составных частей российской системы слежения за пусками баллистических ракет - важнейшего элемента системы противоракетной обороны СССР. Но в 2013 году сторонам не удалось договориться о стоимости аренды станции. Она была демонтирована и аппаратура вывезена в Россию. Политический режим, установленный Гейдаром Алиевым в Азербайджане, характеризуется как диктаторский или авторитарный. Начал формироваться культ его личности, окончательно оформившийся в правление его сына, Ильхама Алиева.

Победу на президентских выборах 5 октября 2003 года одержал Ильхам Алиев, набравший 79,46 % голосов. Придя к власти, Алиев избавился от старой правящей элиты.

Во время первого президентского срока Ильхама Алиева был осуществлён пуск основных экспортных трубопроводов в обход России: нефтепровода Баку-Тбилиси-Джейхан (марка 29) и газопровода Баку-Тбилиси-Эрзурум. Благодаря этим проектам в экономике и энергетике, Азербайджан в течение пяти лет прошёл успешный путь социально-экономических преобразований. Экономика страны выросла в 2,6 раза, промышленное производство увеличилось в 2,5 раза, появилось около 770 тысяч новых рабочих мест, уровень бедности снизился с 49 до 13,2 %, а бюджетные расходы возросли более чем в 12 раз. Проблема занятости в Азербайджане в основном решается за счёт миграции в Россию. Численность азербайджанцев, работающих в России, оценивается примерно в 2 млн чел. По разным подсчётам, они ежегодно присылают в Азербайджан до двух с половиной миллиардов долларов.



29.Марка Азербайджана, к вводу в действие нефтепровода Баку-Тбилиси-Джейхан, 2003г.

Время президентства Ильхама Алиева отмечено подавлением гражданских свобод и процветанием коррупции, включая семью самого президента и его жены, вице-президента республики, Мехрабан Алиевой.

Нахичеванская Автономная Республика - эксклав Азербайджанской Республики, в соответствии с Конституцией Азербайджана и собственной конституцией, является автономным государством в составе Азербайджанской Республики. От остального Азербайджана Эксклав отделён территориями Армении и непризнанной Нагорно-Карабахской Республики. Нахичевань - малая родина президентов Алиевых.



30.Марка Азербайджана, к 80-летию вхождения Нахичевани в Азербайджан, 2003г.

Нахичеванская Социалистическая Советская Республика была образована 28 июля 1920 года, а 27 февраля 1923 года преобразована в Нахичеванский автономный край. **Вскоре, 16 июня 1923 года, край вошёл в состав Азербайджанской ССР (марка 30) и 9 февраля 1924 года был преобразован в Нахичеванскую Автономную Социалистическую Советскую Республику (марка 31).**

Республика была переименована 5 декабря 1936 года в Нахичеванскую Автономную Советскую Социалистическую Республику, а 17 ноября 1990 в Нахичеванскую Автономную Республику в составе Азербайджанской Республики. К 1988 году всё армянское население было изгнано.

Ханство Нахичевань было присоединено к России в ходе русско-персидской войны 1826-1828 годов вместе с Эриванским ханством «в совершенную собственность» России (см.стр.2). Сразу же после этого была образована Армянская область, из которой



31.Марка СССР, к 50-летию образования Нахичеванской АССР, 1974г.

в 1849 году с присоединением Александропольского уезда была образована Эриванская губерния. Согласно условиям Туркманчайского мира, российским правительством было организовано массовое переселение в Армянскую область армян из Персии.

В 2007 году был построен мост Полдашт-Шахтахты, соединивший Полдашт, провинцию Западный Азербайджан в Иране, и Шахтахты в Нахичевани, что позволило жителям республики получить доступ к Азербайджану через Иран без необходимости пересекать территорию Армении и Нагорного Карабаха.

27 сентября 2020 года активизировались военные действия на линии соприкосновения. Начало нового конфликта высокой интенсивности между вооружёнными формированиями Нагорно-Карабахской



32. Марка Азербайджана, победа в войне в Карабахе, 2020г.

Республики (НКР) и Армении с одной стороны и вооружёнными силами Азербайджана с другой, стало самым масштабным, продолжительным и кровопролитным с момента окончания Карабахской войны в 1994 году. В мирном соглашении, подписанном 10 ноября 2020 года между Арменией, Азербайджаном и Россией, было объявлено о прекращении возобновившихся боевых действий и установлено, что армянские вооружённые силы будут выведены с Кельбаджарского, Лачинского и Агдамского районов Азербайджана до 1 декабря 2020 года (марка 32). Сделка включает положения о развертывании российских миротворческих в регионе, при этом президент России Владимир Путин заявил, что он намерен в нынешнем соглашении «создать условия для долгосрочного урегулирования». Переговоры между Арменией, Азербайджаном с участием России продолжаются в настоящее время для достижения

всеобъемлющего мира и сотрудничества между сторонами. В результате мирного развития отношений с Азербайджаном Армения не признала независимость Нагорного Карабаха (Арцаха) и 28.09.2023 года его глава издал указ о ликвидации республики и её вхождении в состав Азербайджана с 01 января 2024 года.

Шуша была основана в 1752 году как крепость для защиты Карабахского ханства и изначально называлась Панахабад (марка 33). Позднее крепость стала называться Шуша, согласно одной из версий, по имени близлежащего армянского селения Шушикент. После преобразования в ноябре 1822 года Карабахского ханства в провинцию Шуша стала центром провинции и резиденцией военно-окружного начальника мусульманских провинций - генерал-лейтенанта князя В. Г. Мадатова. По данным Всесоюзной переписи населения 1989 года, в Шуше проживало 17 тысяч человек; азербайджанцы составляли 98 % всего населения города. К весне 1992 года Шуша оставалась последним крупным населённым пунктом с азербайджанским населением на территории бывшей НКАО. 8-9 мая 1992 года Шуша была взята армянскими формированиями, а население и гарнизон города отступили в Лачин. В ходе начавшихся 27 сентября 2020 года боевых действий между вооружёнными силами Азербайджана и вооружёнными формированиями Армении и НКР азербайджанская армия, восстановив контроль над всем протяжением азербайджано-иранской границы, развернула наступление на север, перерезала Лачинский коридор и 8 ноября 2020 года овладела Шушой.



33. Блок-марка Азербайджана, к 270-летию Шуши, 2022г.

Армения. Следы обитания древнего человека, охватывающий период от 60 000 до 40 000 лет назад, были обнаружены в различных районах Армянского нагорья.

Армянский народ сформировался в XIII-VI веках до нашей эры на основе слияния лувийских, хурритских и урартских племён, населявших Армянское нагорье в эпоху бронзового века.

В конце VI века до н. э. эта территория была завоевана мидийцами, а в 550 году до н. э. включена в состав персидской империи Ахеменидов.

Государство **Урарту (Арарат, Ванское царство)** в IX- IX века до н.э.объединило союзные племена всей территории Армянского нагорья. В первой четверти I тысячелетия до н. э. Урарту занимало главенствующее положение среди государств Передней Азии. Урарту прекратило существование в VI веке до н. э. После распада другого централизованного государства Хайаса в начале XIII века до н. э. на его территории образовались мелкие княжества под общим названием «страна Наири» - «страна рек». **Одним из них было Ванское княжество, располагавшееся на берегу озера Ван со столицей Ван. В этом княжестве расположена древняя столица Урарту - город Тушла (марка 34).** История современного Еревана - продолжение истории урартской крепости Эребуни, к которой восходит название города - «Ереван». **Самое раннее упоминание Еревана в средневековых источниках датируется 607 годом до н.э., но основанием города признан 782 год до н.э.** (марка 35). Расположенный на одной из наиболее низких точек Армянского нагорья, город находится на самом восточном краю Араратской долины, в области Айратат исторической Армении, на месте слияния рек Гетар и Раздан. Вокруг Еревана расположено несколько древних и средневековых армянских столиц.



34.Марка Армении, к 3300-летию основания древних столиц Тушла-Ван, 2009г.



35.Малый лист Армении, к 2800-летию Еревана, 2018г.

С течением времени наличие постоянной угрозы от внешнего врага - Ассирии побудило эти княжества объединиться в единое государство. В 859 году до нашей эры правитель Ванского княжества Арама провозгласил себя единоличным царем во всей Араратской стране, именно под этим названием Урарту упоминается в Ветхом Завете, и само слово «Урарту» - искажённое ассирийское слово «Арарат».

Александр Македонский присоединил к своему государству всю персидскую державу Ахеменидов вместе с Арменией. Царство было ликвидировано селевкидским царём Антиохом III Великим около 200 года до н.э.; однако после поражения Антиоха от римлян, поставленные им местные правители Арташес I и Зарех в 190 году

до н. э. провозгласили себя царями. В результате возникло три армянских царства, получивших названия соответственно: **Великая Армения** (к востоку от Евфрата до Араратской долины включительно, во главе с Арташесом), **Малая Армения** (к западу от Евфрата, где правил Митридат, родственник и союзник Антиоха) и **Софена** (по-армянски Цопк, в районе нынешнего Диярбакыра, там правил Зарех). **Династия Арташесидов царствовала в Великой Армении почти два столетия.**

Наиболее известный представитель династии Арташесидов Тигран II Великий, правил в 95-55 годы до н.э. В юности он был заложником у парфян, одержавших победу над армянами. Однако, воцарившись, он разгромил парфян, захватил у них Атропатену (современный Иранский Азербайджан) и принял титул „царя царей“. На самом гребне успехов Тигран сталкивается с римлянами под предводительством сначала Лукулла, а затем Помпея и к 63 году до н. э. теряет почти все свои завоевания.

В 287 году с помощью римлян на престол вступает Тиридат III Великий, сын Хосрова II. В конце того же века, в 298 году, по Нисибисскому миру Рим и Персия признали независимость Армении, уточнились также границы Армении с Римом и Персией. При Тиридате III в Армении утверждается христианство в качестве государственной и единственной религии. **Первостепенную роль в принятии христианства сыграл св. Григорий Просветитель, ставший первым Католикосом Армянской Церкви, правивший в 302-326 годы. Армения стала первым в истории христианским государством** (марка 36).

В 387 году Армения утратила независимость и была разделена между Сасанидской Персией и Римской, позднее Византийской, империей. Присоединение Армении к Сасанидской империи привело к тому, что армяне оказались вовлечены в длительную борьбу за независимость против экспансии персидского режима, который стремился утвердить в Армении зороастризм, официальную религию Сасанидов с последней четверти III века. Персидский царь Йездигерд II решил заставить армян отказаться от своей веры силой. В мае-июне 451 года произошла **Аварайрская**



36.Марка Армении, к 1700-летию христианства, католикос Св.Григорий, 1995г.

битва, одно из крупнейших сражений в истории Армении (марка 37). Армяне выступили во главе с полководцем Варданом Мамиконяном против втрое превышавшей армии Сасанидов. В ходе сражения обе стороны понесли большие потери, а сам Вардан Мамиконян погиб в бою. Однако, напуганный огромными размерами восстания, сасанидский царь Йездигерд II был вынужден отказаться от насильственного обращения армян в зороастризм, восстановил самоуправление, вернул привилегии местной знати и христианскому духовенству.

Династия Сасанидов была разгромлена в 630-е годы завоевателями Передней Азии - арабскими халифами. В 645 арабские армии Халифата атаковали Армению, большая часть которой перешла во власть халифов. В течение VIII-IX веков армяне многократно восставали против арабского ига. Впоследствии тысячи армян были вынуждены эмигрировать в Византию, где армянское население впредь играло важную роль. **Множество византийских императоров, полководцев, патриархов, представителей купечества, чиновничества и деятелей культуры были этническими армянами.** Самым ярким представителем этой династии, при котором Византия добилась могущества и расцвета, был армянин **Василий II**. Своим правлением он окончательно разрушил армянскую государственность и отвоевал у арабов всю Западную Армению. Он перевел множество армян во Фракию под Филиппополь (Пловдив), а болгар в Армению. **В 885 году Армения была признана суверенным царством двумя главнейшими силами региона: Арабским Халифатом и Византийской империей.** Ашот I, правивший в 885-890 годы, был потомком древнего и могущественного армянского рода Багратидов с соизволения калифа Мутамида Биллаха, получил корону и сделался основателем третьей великой династии Багратидов. **Примерно через 450 лет после падения Великой Армении армянское государство было восстановлено.**



37.Марки из малого листа Армении, к 1550-летию Аварайрской битвы, 2001г.

С начала X века Византийская империя признала политическую гегемонию Армении в Закавказье в отношении христианских государств. Армянский царь Ованес-Смбат, правил в 1020-1041 годы, избегая разорения страны, был вынужден завещать Армянское царство Византии, подписав рукою католикоса Петроса I Гетадарца **Трапезундское соглашение**. В 1064 году эти племена, возглавляемые Алп-Арсланом, предприняли военную кампанию на территорию Армении и отняли Ани у Византии. **Судьбоносным для всего региона становится 1071 год, когда византийская армия была разгромлена сельджуками в битве при Манцикерте, произошедшей на территории Армении.** Тогда сельджуки захватили оставшуюся часть Армении и большую часть Анатолии.



38.Марка Армении, к 900-летию Киликийской Армении, 2013г.

Около 1080 года в горах Киликии и части Малой Армении местное византийское правительство давало убежище множеству армян. В этих горах с давних пор они укрывались от персов и турок. **Таким образом, с 1080 по 1375 годы армянская государственность переместилась на юг, в так называемую Киликийскую Армению** (марка 38). Знаменитый мусульманский полководец, завоеватель Иерусалима и мощнейший противник крестоносцев, Салах ад-Дин также был выходцем из Киликийской Армении. Независимость

килийского армянского государства продлилась до 1375 года, когда египетские мамлюки во главе с султаном Ша-баном, воспользовавшись нестабильной ситуацией в Киликии, разрушили её. Киликийская Армения стала зависимым государством и перешла в 1403 году от египетских султанов под власть тюркской династии Караманидов из Анатолии, в 1508 году - персов и, наконец, в 1522 и 1574 годах под власть турок османов.

В течение XVI столетия продолжались систематические преследования и физическое истребление представителей уцелевших армянских феодальных родов, земли которых перешли к знати тюркских кочевых и полукочевых племён. **Персидская династия Сефевидов включила Восточную Армению в состав своего государства. Западная Армения позднее вошла в состав Османской империи** (марка 39).

С начала XVII до середины XVIII века на территории Нагорного Карабаха, при сефевидском шахе Аббасе I, было создано пять армянских меликств (мелкие княжества) известных под общим названием Хамс.



39.Марка местной частной почты для вилайета Османской империи Армения, ок.1895г.

С начала XIX века территории исторической Восточной Армении постепенно присоединяются к Российской империи. В результате русско-персидской войны 1803-1813 годы к России было присоединено Карабахское ханство, образованное в середине XVIII века после захвата Хамсы. Нагорная часть Хамсы была населена преимущественно армянами. Предпринимались, но не увенчались успехом две попытки осадить Эривань. Лишь 5 октября 1827 года, в ходе второй русско-персидской войны 1826-1828 годов, Эривань была взята графом Паскевичем; в июне пала и столица Нахичеванского ханства - город Нахичевань (см.стр.2).

Подписанный затем Туркманчайский мирный договор отдавал территории этих ханств России и устанавливал в течение года право свободного переселения мусульман в Персию, а христиан - в Россию. В 1828 на месте Эриванского и Нахичеванского ханств была образована Армянская область, и в неё были массово переселены из Ирана потомки армян, насильственно выселенных персидскими властями из Закавказья в начале XVII века. Впоследствии в 1849 году Армянская область была преобразована в Эриванскую губернию (марка 40).



40. Пара марок Российской империи, гашеная в 1915 году в Эривани, имп. Александр III, 1917г.



41. Марка Армении, к 90-летию геноцида армян, 2005г.

По итогам Русско-турецкой войны в 1877-1878 годы под контроль Российской империи перешла другая часть исторической Западной Армении - Карс и его окрестности, из которых была организована Карсская область. Берлинский трактат, завершивший эту войну, потребовал от султана реформ на территории Турецкой Армении и предоставления армянам гарантий безопасности и самоуправления. Таким образом, армянский вопрос впервые был выдвинут в качестве международной дипломатической проблемы, что крайне обнадежило армян.

В 1895 году султан Абдул-Гамид принял за осуществление своего варианта «окончательного решения армянской проблемы». Были сформированы особые вооружённые отряды, названные в честь султана «гамидиями», целью которых было массовое убийство

армянского населения в Сасуне, Эрзруме, Трабзоне, Ване, Харпуге, Стамбуле и Мараше. Армянские революционеры ответили захватом Оттоманского банка в Стамбуле и обращением за помощью к европейским державам. Это стало сигналом к всеобщей армянской резне, во время которой погибло около 300000 армян, а ещё 80000 бежали в другие страны. В 1904 году сасунцы организовали восстание, закончившееся поражением. В последние годы существования Османской империи в ней начались этнические чистки среди христианского населения, но особенно сильно пострадали армяне. Первая волна убийств прошла в 1894-1896 годах, а последняя в 1915-1923 годах. В ходе Первой мировой войны османские турки обвинили армян в союзе с Российской империей и использовали это как предлог для объявления всего армянского населения врагом внутри страны. События с 1915 по 1923 года расцениваются подавляющим большинством историков именно как поддержанное государством массовое убийство - геноцид (марка 41). 24 апреля 1915 года в Стамбуле прошли массовые аресты армянской интеллектуальной, религиозной, экономической и политической элиты. Этот день считается началом геноцида армян в Османской империи, в ходе которого за период с 1915 по 1918 гг. погибло, по различным оценкам, от 1,5 до 2 млн армян. Турецкие власти, однако, утверждают, что это было результатом гражданской войны в сочетании с болезнью и голодом и жертвами с обеих сторон.

20 октября 1914 года Россия объявила войну Турции. Армяне связывали с этой войной определённые надежды, рассчитывая на освобождение Западной Армении с помощью русского оружия. Поэтому армянские общественно-политические силы и национальные партии по всему миру объявили эту войну справедливой и заявили о безусловной поддержке России и Антанты.

К лету 1916 года российскими войсками была занята большая часть Западной Армении. Там была установлена российская оккупационная администрация.

В сентябре 1917 года на съезде в Тифлисе был избран Армянский национальный совет, впервые появившийся у Армении верховный политический орган с тех пор, как в 1375 году пала Малая Армения.

После Октябрьской революции 1917 года и полного развала Российского государства в Тифлисе был создан Закавказский комиссариат (см.стр.3). 30 января турецкие войска, воспользовавшись развалом Кавказского фронта и нарушая условия перемирия, начали крупномасштабное наступление по всему фронту. Турецкая армия под командованием Вехип-паши вошла 27 февраля в Эрзурум. С падением этого города турки фактически вернули контроль над всей Западной Арменией.

В апреле 1918 года Закавказский сейм провозгласил Закавказскую демократическую федеративную республику. Османская империя признала её и в мае заключила перемирие. Однако 15 мая турецкие войска нарушили перемирие и начали наступление.



42.Марка Российской империи для Демократической республики Армения, 1919г.

Грузины и тем более азербайджанцы, сочувствовавшие туркам, не видели смысла далее вести войну. Закавказская федерация распалась и **28 мая 1918 года в Тифлисе была провозглашена Демократическая Республика Армения** (марка 42).

В нескольких сражениях Армянский корпус нанёс поражение турецким войскам, остановив продвижение противника вглубь Восточной Армении, что спасло вновь образованную республику от гибели.

Выход германских и турецких войск из Закавказья в конце 1918 года привёл к обострению отношений Армении с Грузией и Азербайджаном из-за спорных территорий со смешанным армяно-грузинским и армяно-азербайджанским населением.

Грузия претендовала на всю территорию Борчалинского уезда, Азербайджан – на Карабах и Зангезур. Вооружённый конфликт с Грузией произошёл 9-31 декабря 1918 года. Он был урегулирован в январе 1919 года при посредничестве Британии. По соглашению о границах между Грузией и Арменией, подписанному в Тифлисе, северная часть Борчалинского уезда передавалась Грузии, южная - Армении, а средняя, в которой находились Алавердские медные рудники, объявлялась «нейтральной зоной» и административно подчинялась британскому генерал-губернатору.

В мае 1919 года армянские войска начали боевые действия против Аракской республики, провозглашенной азербайджанцами в Нахичевани. Так началась армяно-азербайджанская война. Она длилась в 1918-20 годы и вылилась в этнический конфликт в районах со смешанным армяно-азербайджанским населением в последние месяцы Первой мировой войны и до установления Советской власти на территории Азербайджана и Армении. Военный конфликт происходил на фоне взаимных территориальных претензий новообразованных государств и начался после резни около 500 мирных армян и изгнание их из города Шуша, организованной в марте 1920 года Азербайджанской Демократической Республикой. Не осталась в стороне этого конфликта и Россия, в лице **Вооруженных сил Юга России А.И.Деникина, оказавшая ей помощь вооружением.**

Турецкий генерал Казим Карабекир ввёл четыре турецких батальона в регион и вытеснил армянские силы. Затем, 20 сентября 1920 года, Карабекир двинулся в Республику Армения, вынудив правительство страны четырьмя днями позже объявить Турции войну. Последствия войны Армении с Турцией были тяжёлыми. По Александропольскому договору молодая армянская республика должна была разоружить большинство своих войск, оставить 50 % своей довоенной территории и отдать все перешедшие ей по Севрскому мирному договору территории.

Между Советской Россией и Турцией 16 марта 1921 года был подписан Московский договор, условия которого были продублированы в октябре того же года в Карсском договоре уже с участием новых советских республик Закавказья - Армении, Грузии и Азербайджана. Согласно этому договору Турции передавались Карс, Игдыр и Ардаган, а Турция эвакуировала свои войска из Гюмри и Аджарии. Спорная территория Нахичевань передавалась Азербайджанской ССР. Территория, отданная Турции, включала древний город Ани и гору Арарат, являющиеся духовными символами армян.



43.Марка Армянской Советской Социалистической республики, 1922г.



44.Марка СССР, к 40-летию вхождения Армянской ССР в состав СССР, 1960г.

Весной 1921 года вооружённые отряды дашнаков были вытеснены Красной Армией в Иран, Зангезур Москва сочла необходимым оставить за Арменией. 29 ноября 1922 года 11-я армия Красной Армии вошла в Армению в Каравансарае и сразу же вступила в Эривань. **Была провозглашена Армянская Советская Социалистическая Республика** (марка 43).

В 1922 году Армения вошла в состав СССР, став одной из трёх республик, составивших Закавказскую СФСР (марка 14). Таким образом, с потерей Арменией суверенитета в международной политике и лишением Западной Армении её армянского населения, армянский вопрос исчез с международной повестки. В 1922-

1936 годах официальное название республики звучало по-русски как «**Социалистическая Советская Республика Армения**», а с 5 декабря 1936 года согласно Конституции СССР «**Армянская Советская Социалистическая Республика**» стала союзной республикой (марка 44).

Последствия социальных преобразований, проводимых советским руководством, были тяжёлыми для Армении, как и для большинства других республик Советского Союза. Армяне находились под строгим

контролем. Практически не было свободы слова. В период правления И. Сталина любой гражданин, будь то университетский профессор истории или колхозник с неполным средним образованием, подозреваемый в употреблении национальной риторики в своих работах и даже быту, подвергался репрессиям как предатель, националист, дашнак, пропагандист и враг народа. В 1930-1940-е годы масштабным репрессиям подверглась армянская интеллигенция.



39. Марка Армении, к 70-летию победы в Великой Отечественной войне, 2015г.



40. Марка СССР, маршал И.Х.Баграмян, 1987г.

Советская Армения внесла свой вклад в победу во Второй мировой войне, послав на линию фронта сотни тысяч солдат для борьбы с нацизмом (марка 45). За годы Великой Отечественной Войны в армию было призвано более 600 000 человек. Более 70 тыс. армян были награждены орденами и медалями, 103 из них получили звание Героя Советского Союза. Более 60-ти генералов - армян в годы войны командовали крупными армейскими соединениями. **Особенно отличился в командовании войсками и стал Маршалом Советского Союза Иван (Оганес) Христофорович Баграмян (марка 40).**

Советское руководство после войны обратилось к Турции с требованием возврата ею Карса и Ардагана. Но вследствие вступления Турции в НАТО это стало невозможным. В 1953 году, после смерти Иосифа Сталина, МИД СССР заявил, что народы Советской Армении и Грузии более не имеют территориальных претензий к Турции, однако переселение армян, проводимое совместно с выставлением территориальных претензий к Турции состоялось (см.стр.6).



41. Марка Армении, к 10-летию землетрясения в Спитаке, 1998г.

В 1988 году жертвами Спитакского землетрясения стали десятки тысяч людей (марка 41). Были разрушены города Ленинакан, ныне Гюмри, и Спитак. Множество семей осталось без крова. Тяжелая ситуация после землетрясения и последующие события, вынудила многих жителей Армении покинуть страну.

23 августа 1990 года Верховный Совет Армянской ССР принял «Декларацию о независимости Армении», ознаменовавшую начало процесса утверждения



42. Марка Армении, к независимости, 1992г.

независимой государственности (марка 42). Было объявлено, что на всей территории Республики Армения действуют только Конституция и законы

Республики. Было принято решение о создании Вооруженных Сил Армении.



43. Марка Армении, к 10-летию Карабахского движения, 1998г.

Еще до объявления независимости Армении начались межнациональные конфликты в Азербайджане, выливавшиеся в кровавые столкновения. **Это побудило армян создать в 1988 году координационный комитет «Карабахское движение» (марка 43).** Советская власть, как в республиках, так и центральная в Москве, не смогла найти разрешения этих конфликтов и ничего другого не придумала, как развести стороны. **Армянское население было депортировано 11 января 1990 года из Шаумяновского и Ханларского районов Азербайджана, граничивших с Нагорно-Карабахским Автономным округом (НКАО) (см.стр.7).** Это привело только к ожесточению сторон и усилению взаимных враждебных действий.

17 октября 1991 года население Армении выбрало Левона Тер-Петросяна своим первым президентом.

Весной 1992 года армянские формирования установили контроль над Нагорным Карабахом (см.стр.10). Война с Азербайджаном продолжалась до мая 1994, когда при посредничестве России между Арменией и Азербайджаном было заключено соглашение о прекращении военных действий. В результате мирного развития отношений с Азербайджаном Армения не признала независимость Нагорного Карабаха (Арцаха) и **28.09.2023 года его глава издал указ о ликвидации республики и её вхождении в состав Азербайджана с 01 января 2024 года.**

30 марта 1998 года по результатам внеочередных президентских выборов президентом стал Роберт Кочарян, бывший президент Нагорно-Карабахской Республики. В результате парламентских выборов, прошедших в мае 1999 года, самое большое число мест в парламенте получил блок «Единство» - альянс Народной партии и Республиканской партии.

27 октября 1999 года в армянском парламенте произошел террористический акт, унёсший жизни премьер-министра, спикера парламента и ещё 5 человек.

В апреле 2018 года президентом стал Армен Саркисян, бывший премьер-министр, который был избран Национальным собранием на президентский пост за месяц до того. Но выдвижение экс-президента Сержа Саргсяна на пост премьер-министра привело к массовым протестам, которые возглавил Никол Пашинян. 23 апреля С.Саргсян подал в отставку. 8 мая 2018 года на эту должность был избран Н.Пашинян. Уже 16 октября 2018 года он подал в отставку, сохранив за собой статус исполняющего обязанности премьер-министра. Национальное собрание дважды не избрало премьер-министра страны, после чего Президент Армении Армен Саркисян подписал указ о роспуске парламента и назначении Досрочных парламентских выборов, на которых победил 14 января 2019 года Н.Пашинян и вновь стал премьер-министром Армении.

Армения вошла в Содружество Независимых государств в феврале 1992 года (марка 44).

В Совет Европы Армения была принята в январе 2001 года (марка 45).


Армения вошла в мае 1994 года в НАТО, в Программу взаимодействия «Партнёрство ради мира».



44.Марка Армении, к 20-летию вступления в СНГ, 2011г.



45.Марка Армении к принятию в Совет Европы, 2001г.,



46.Марка Нагорно-Карабахской республики, к 100-летию геноцида армян, мемориал в Карабахе, 2015г.

Российско-армянские отношения основаны на договоре о дружбе, сотрудничестве и взаимной безопасности, подписанном 9 февраля 1998 года. Имеется много соглашений между странами в разных областях сотрудничества, в том числе подписанных **во время официального визита Президента России Путина В.В. в сентябре 2001 года.**

Политическая судьба родной страны стала причиной расселения армян по всему миру. Большие армянские диаспоры существуют в арабских странах Ближнего Востока, Иране, России, Западной Европе, США, странах Латинской Америки и Австралии. Армяне также живут в Китае и Индии, куда они переехали ещё уходя от персидского гнёта.

Ещё со времени Петра Великого армяне нашли покровительство России. Они образовали в Петербурге, Москве и на Украине целые общины. Большие армянские поселения существовали в Астрахани, а также на Северном Кавказе. В 1778-1779 годах армяне основали в устье Дона несколько сёл и г. Новый Нахичевань, ныне в черте Ростова-на-Дону. В 1924-1936 и в 1946-1948 годах в **Армянскую ССР репатрировалось около 150 тыс. армян.** Впоследствии многие из них подверглись репрессиям. **В июле 1949 года была проведена депортация армянской интеллигенции вместе с семьями в Среднюю Азию, где большинство из них погибло. Эти события явились продолжением событий времен Первой мировой войны (см.стр.13), о чем армяне помнят и чтят (марка 46). В 1995 году в Ереване был открыт Музей геноцида армян Цицернакаберд, по-армянски «крепость ласточки» (марка 47).**



47.Марки-сценки Армении, к открытию Музея геноцида армян в Ереване, 2015г.

В настоящее время более половины армян живут вне пределов их исторической родины. Крупные армянские общины существуют во многих странах мира, в том числе в США, России, Иране, Франции, Сирии, Бразилии, Канаде, Австралии и других странах. Армянская диаспора, в которой проживает 70% армян, оказывает большую экономическую и политическую помощь Армении.

Первые армяне появились в Санкт-Петербурге почти сразу после основания города. В 1710 году они создали свою общину. В это время они собирались в частных домах. Первое прошение о постройке армянской церкви от архимандрита Минаса было подано в 1714 году, но было отклонено властями. В соответствии с манифестом, изданным в июле 1763 года, о свободном отправлении церковных обрядов всеми народами, поселившимися в России, в обеих столицах были отведены места под строение иноверческих церквей и причастных к ним зданий. 22 мая (2 июня) 1770 года по челобитной главы армянской общины И. Л. Лазарева (Ованес Лазарян)




47.1. Марка Армении, совместный выпуск Армении и России, Церковь Св.Архангела Михаила в Ереване и Армянская Церковь Св.Екатерины в С.-Петербурге, 2022г.

машиностроения и цветной металлургии. В 2019 году экономический рост Армении сопровождался улучшением отраслевой структуры экономики, низкой инфляцией, стабильными финансовыми показателями. Рост в обрабатывающей промышленности в 2019 году составил 12%. Впервые с 2008 года обрабатывающая промышленность, без учета горнорудной промышленности, в структуре ВВП стала ведущей отраслью экономики. В 2007 году было завершено строительство газопровода для доставки **природного газа из Ирана**.

Грузия. Первое государство, упоминаемое на территории Грузии - Колхидское царство, располагавшееся на восточном побережье Чёрного моря. Впервые о нём упоминают в середине I тысячелетия до н. э. греческие авторы Пиндар и Эсхил, оно также фигурирует в мифе о золотом руне.

В восточной части современной Грузии в IV веке до н. э. междоусобные войны закончились образованием государства Картлийское царство, а в античной - Кавказская Иверия. Считается, что Иверия со столицей в Мцхете была основана около 300 года до н. э. царём Фарнавазом I - родоначальником династии Фарнавазидов. Между началом II века до н. э. и концом II века н.э. Колхидское царство и Иверия находились в сфере влияния трёх государств: Римской империи, Великой Армении и Понтийского царства. До принятия христианства на территории Грузии были распространены митраизм и зороастризм. **При**



48.Марка Грузии, к 2000-летию христианства в Грузии, святая Нино, 2000г.



49.Марка СССР, к 1500-летию основания Тбилиси, памятник основателю города Вахтангу I Горгасалу, 1958г.

царе Мириане III государственной религией Картли (Иверии) стало христианство. Предполагаемая дата - 326 год. Обращение в новую веру связывают с именем святой Нино (марка 48).

Большую часть IV и V веков Иверия находилось в вассальной зависимости от Персии, царство не существовало, а наместники назначались шахом. **В конце V века Вахтанг I Горгасал поднял восстание, свергнувшее персидскую власть, после чего провёл несколько военных кампаний против Персии и Византии. В 458 году он основал Тбилиси (марка 49);** название переводится как «теплый» - на месте серных источников появились знаменитые бани, сохранившиеся до наших дней. После смерти сына Вахтанга - Дачи в 514

году Иверия снова вошла в состав Персии, хотя на этот раз могла избирать наместника, эристава. **В начале VI века столицей Картли становится Тбилиси.** В 657-659 годах ненадолго арабы захватывают и Картли, и Эгриси. В 735-737 годах полководец мусульман, Мурван, вторгся в Грузию. Территории южнее Анакопии ещё длительное время были под властью арабов. Освобождение этих земель продолжалось до середины IX века. После ослабления халифата в IX веке в юго-западной Грузии возникло новое государство во главе с Ашотом I Куропалатом из династии Багратидов, изгнавшим арабов. В IX - начале X века арабы были окончательно изгнаны из Закавказья, а позже оттуда была вынуждена уйти и Византия. Кроме Тао-Кларджети, возникают другие феодальные государства - **Абхазское царство**, Картли, Кахети, Эрети. Борьба между ними завершилась после того, как в X-XI веках царь Тао-Кларджети Давид III Куропалат завоевал Картли, а царь Баграт захватил Кахети и Эрети, став первым царём объединённой Грузии.

Вся вторая половина XI в. была отмечена постоянными вторжениями турок-сельджуков. В 1071 году они победили объединённую византийскую, армянскую и грузинскую армию в битве при Манцикерте, и к 1081 году большая часть Грузии была завоёвана сельджуками. **Битва при Манцикерте** состоялась 25-26 августа 1071 года на территории Византии между тюрками-сельджуками и Византийской империей. Тюрки-сельджуки под предводительством султана Алп-Арслана нанесли поражение византийцам, несмотря на их численное превосходство, и взяли в плен византийского императора Романа IV Диогена, который выкупил свою жизнь за счёт территориальных уступок. Поражение византийцев в Битве при Манцикерте ознаменовала начало сельджукского господства в Армении и процесса массовой миграции огузов и туркмен вглубь Малой Азии.



50. Марка Грузии, к 1000-летию правления царя Давида IV Строителя, 2008г.

XI - XII века были периодами наибольшего политического могущества и расцвета экономики и культуры феодальной Грузии. **Царь Давид IV Строитель унаследовал трон в 1089 году в возрасте 16 лет после отречения своего отца, Георгия II** (марка 50). Сразу после прихода к власти, Давид создал регулярную армию, способную отражать нападения сельджуков. Он перестал платить дань и отвоевал у сельджуков почти все грузинские земли, за исключением Тбилиси и Эрети. **Дидгорская битва - сражение, которое произошло 12 августа 1121 года между войсками Грузинского царства под предводительством Давида IV и сельджукскими войсками Тогрула, эмира Мардина Иль-Гази и эмира Хиллы Дубайса** (марка 51). Сражение привело к разгрому сельджукской армии и освобождению Тбилиси, который стал столицей страны. С этого момента начался «Золотой Век» грузинской истории. В память о сражении проводится ежегодный фестиваль, известный как Дидгороба.

В 1103 году он провёл реорганизацию Грузинской православной церкви и назначил её католикоса. Затем он освободил почти всю Грузию, кроме Тбилиси. Тбилиси оставался под контролем сельджуков, став изолированным анклавом, окружённым со всех сторон Грузией. В 1118-1119 годах он пригласил около



51. Марка Грузии, к 900-летию Дидгорского сражения Давида IV, 2022г.

40000 половцев для заселения оставленных турками земель. Давид также приветствовал поселение европейских (из Германии, Италии и Скандинавии, хотя все они назывались «франками») и русских купцов.

В 1121 году Давид смог отразить нападение сильной армии сельджуков в битве при Дидгори, после чего **взял Тбилиси и перенёс туда столицу Грузии**. В 1125 году Давид Строитель умер, оставив Грузию в статусе одной из сильнейших региональных держав. Его наследники (Деметре I, Давид V и Георгий III) продолжили усиление и расширение Грузии.

Правление царицы Тамары, правнучки Давида Строителя, характеризуется наивысшим подъёмом влияния Грузии за всю её историю развития (марка 52). В 1194-1204

годах армия Тамары отразила несколько сельджукских нападений на юге и юго-востоке и вторглась в занятую им Восточную Армению. Кроме того большая часть центральной и южной Армении, включая Карин, Эрзинджан и Ван, стала протекторатом Грузии, хотя и не была включена формально в Грузинское царство, находясь под управлением местных эмиров - Шах-Арменов. В XII веке были установлены культурно-экономические и политические отношения с Киевской Русью; в украшении мозаикой главной церкви Киево-Печерской лавры участвовали живописцы из Грузии, между русскими и грузинскими княжескими родами стали заключаться брачные союзы. **В 1185 году сын владими́ро-суздальского князя Андрея Боголюбского - Юрий и грузинская царица Тамара вступили в брак.**



52. Марка из малого листа Грузии, к 1000-летию правления царицы Тамары, 2014г.

В 1386-1403 годах Грузия пережила восемь вторжений Тамерлана, что истощило экономику страны и приблизило её распад. Страну смогли отстоять цари Баграт V и его сын Георгий VII.

В следующие несколько веков Грузия входила в сферу влияния своих более сильных соседей - Османской империи и Персидской империи Сефевидов. В 1555 году Османская и Персидская империи

подписали мирный договор, разграничивающий их сферы влияния в Закавказье. По договору, Имерети отходила к османам, а Картли и Кахети - к персам.

В конце XVII века в Москве появилась грузинская колония, сыгравшая значительную роль в русско-грузинском сближении. **Царь Ираклий II обратился к России для защиты от Османская и Персидская империи.** Екатерина II, воевавшая с Османской империей, с одной стороны, была заинтересована в союзнике, с другой, не хотела посылать в Грузию значительные воинские силы. В 1769 -1772 годах незначительный русский отряд под командованием генерала Готтлоба фон Тотлебена воевал против Турции на стороне Грузии.



53.Марка СССР, к 200-летию Георгиевского договора России с Грузией, 1983г.

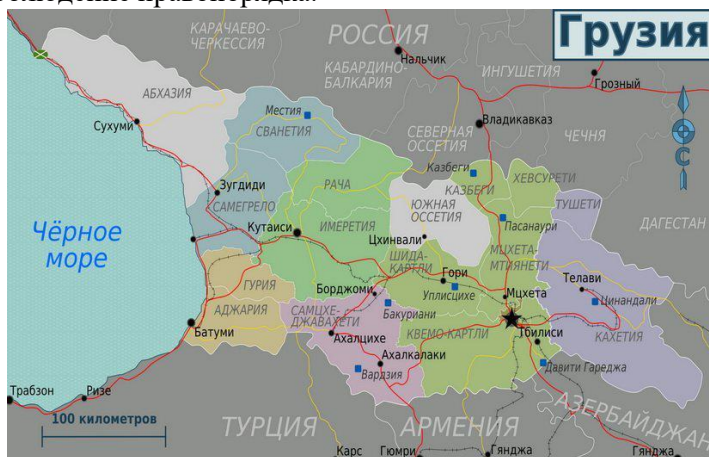
В 1795 году персидский шах Ага Мохаммед-хан Каджар вторгся в Грузию и после Крцанисской битвы разорил Тбилиси.

После кончины Ираклия II, в январе 1798 года на троне воцарился Георгий XII. Он просил императора Российской империи Павла I принять Грузию (Картли-Кахети) в состав России.

22 декабря 1800 года после почти годичного раздумья, Павел I, выполняя просьбу умирающего Георгия XII, подписывает Манифест о присоединении Грузии (Картли-Кахети) к России, обнародованный 18 января 1801 года (марка 53). Смерть царя Георгия XII и переход власти к Давиду XII в декабре 1800 года обострили обстановку в стране. Царица Дареджан, вдова Ираклия II, и её сыновья категорически отказались признать власть царевича Давида XII, а также присоединение Грузии к России.

11 сентября 1801 г. новый российский император Александр I утвердил манифест «К грузинскому народу» и «Постановление внутреннего в Грузии управления», согласно которым главнейшей задачей нового правления являлось упрочение позиций самодержавной России в Грузии, присоединение других политических единиц Закавказья, освоение природных богатств Картли-Кахети, сбор налогов, соблюдение правопорядка.

8 мая 1802 г. в Тбилиси в торжественной обстановке было открыто новое правление - «Верховное правительство Грузии», во главе с «главнокомандующим Грузией». Его помощником, в основном по гражданским делам, назначался «управляющий Грузией», который ведал также главнейшим из четырёх управлений (экспедиций) - исполнительным управлением. Начальниками и трёх остальных управлений назначались русские чиновники, которые общались с местным населением, не владеющим русским языком, через советников из представителей грузинского дворянства. Для упрочения нового правления в Грузии было решено придать ему «национальную» окраску. С этой целью император назначил родственника царицы Мариам, супруги Георгия XII, представителя московской грузинской колонии Павла Цицианова (Цицишвили).



Административная карта-схема Грузии и железных дорог

Облечённый императором неограниченными полномочиями генерал П. Цицианов прибыл в Тбилиси и за короткое время сумел не только укрепить новое правление в Картли-Кахети, но и ввести аналогичное правление и в других частях Закавказья после их присоединения

В 1805 году сорокатысячная армия персидского наследного принца Аббас-Мирзы, двинувшаяся на Тбилиси, была остановлена 24 июня на реке Аскерани русским отрядом. В битве при Загаме 28 июля Аббас-Мирза потерпел сокрушительное поражение, после которого персидская армия в беспорядке покинула пределы Грузии.

В 1810 году было сломлено сопротивление имеретинского правителя Соломона II, и Имеретия была включена в состав России. Между 1803 и 1878 годами в результате русско-турецких войн оставшиеся грузинские территории также были присоединены к России (марка 54).

В 1860-90-е годы велось строительство Закавказской железной дороги (Поти - Тбилиси, Батуми - Тбилиси - Баку). **В 1900 Закавказская железнодорожная магистраль включена в общероссийскую железнодорожную сеть.**

Присоединение Грузии к России спасло грузинскую нацию от геноцида и



54.Марка Российской империи, имп. Александр I, 1913г.

ассимиляции со стороны соседних стран. Уже через сто лет после вхождения Грузии в состав Российской империи численность грузин выросла с 370 тысяч до полутора миллионов человек.

Свержение монархии революции в России привели в Грузии к событиям, описанным на стр.3-5.

Грузию объявили независимой республикой 26 мая 1918 года меньшевики (марки 55 и 56), среди которых были такие выдающиеся фигуры как Н. С. Чхеидзе, председатель Учредительного собрания Грузии, И. Г. Церетели, Н.Н. Жордания, ставший главой правительства 24 июля 1918.



55.Марка
Грузинской
Демократической
республики,
1919г.



56. Марка Грузии, к
80-летию
независимости, 1998г.

По договору Германии с меньшевистским правительством в Грузию вступают немецкие войска для обороны от турок в мае - июне 1918 года. 4 июня правительство Грузии подписывает мирный договор с Турцией, по которому значительная часть территории страны отходит Турции. После поражения Германии в войне немецко-турецкие войска в декабре 1918 года сменяют англичане, которые остаются здесь до июля 1920 года, охраняя железную дорогу Батум - Баку.

Грузинский генерал Георгий Мазниев (Мазниашвили) занял Сухумский и Гагринский округа, Адлер, Сочи, Туапсе и Хадыженск. На Версальской мирной конференции весной 1919 года Грузия мотивировала притязания на Сочи и Адлер как не имеющие определённого этнографического характера и принадлежавшие Грузии в прошлом, во времена царицы Тамары. Эта позиция не получила поддержки Западных стран. В июне 1919 года Н.Н.Жордания заключил соглашение с А. И. Деникиным о совместной борьбе против большевиков.

В результате распада Закавказской Федерации 26 мая 1918 года было создано самостоятельное грузинское государство, провозглашена **Грузинская Демократическая Республика**, или **Демократическая Республика Грузия**, существовавшая до 1921 года (марка 57). Она включала территории Кутаисской и Тифлисской губерний, Батумской области и Сухумского округа бывшей Российской империи. В декабре 1920 Грузии было отказано во вступлении в Лигу Наций. При этом было замечено что границы Грузии не могут считаться окончательно установленными. **Однако, 21 января 1921 года Грузия была признана де-юре государствами Антанты** (марка 58).

Ревком Грузии во главе с председателем Ф. Махарадзе **16 февраля 1921 года провозгласил «Грузинскую советскую республику»** (марка 59) и обратился с просьбой о военной помощи к правительству РСФСР.



57.Марка
Демократической
республики Грузия,
1920г.



58. Марка
Демократической
республики Грузия,
день межд.
признания
21.01.1921г.
1921г.



59.Марка
Грузинской
Советской
республики,
1922г.

В ответ 16 февраля 1921 года советские войска перешли южную границу Грузии и заняли Красный мост через реку Храми и село Шулаверы. Правительство Н. Жордания 24 февраля эвакуировалось в Кутаиси. Грузинские силы получили приказ об отходе и организованное сопротивление вооружённых сил Грузии прекратилось. Красная Армия быстро заняла Кутаиси, но основные подразделения армии и народной гвардии, а также правительство отступило в важный черноморский порт Батуми.

Параллельно силы 9-й Кубанской армии под командованием В. Чернышёва вели наступление в Абхазии, где 17 февраля был создан ревком. **4 марта**

1921 года части 31-й стрелковой дивизии 9-й армии заняли Сухум, где была провозглашена советская власть, а вскоре во всей Абхазии и Аджарии.

Командовавший турецкими войсками в Западной Армении Кязым Карабекир 23 февраля 1921 года объявил Грузии ультиматум, потребовав оставить города Ардаган и Артвин. Оказавшись под огнём с двух сторон, грузинское правительство было вынуждено уступить, и турки вошли в Грузию. **Они заняли приграничные районы, оказавшись вблизи ещё остававшегося в руках грузин Батуми, к которому приближалась 18-я кавалерийская дивизия Красной Армии** (марка 60).

Британия и РСФСР подписали 16 марта 1921 года торговое соглашение, по которому британцы обещали воздерживаться от любой антисоветской деятельности на всей территории бывшей Российской



60. Марка Батуми, 1919г.

империи. Они вывели свои оккупационные войска из Батуми (см.стр.5, марка 13). В Москве в тот же день был подписан договор о дружбе между Советской Россией и Великим национальным собранием Турции во главе с Кемалем Ататюрком. По этому договору Ардаган и Артвин переходили к туркам, которые отказывались от претензий на Батуми. Однако покидать город турки не стали. 18 марта грузины под командованием генерала Георгия Мазнишвили начали уличные бои с турецким гарнизоном, завершив их 19 марта. **В город вошла красная кавалерия и там была установлена советская власть.**

По Карсскому договору, заключённому между советскими республиками и Турцией 13 октября 1921, Грузия сохраняла Батуми, однако утрачивала в пользу Турции часть земель к югу от него с городом Артвин. Сохраняющаяся за Грузией часть территории, Аджария, населённая преимущественно грузинами-мусульманами, должна была получить автономию. **В составе Грузии 16 июля 1921 года образуется автономная Аджарская АССР** (марка 61).

На основе Союзного договора 16 декабря 1921 года между Грузинской и Абхазской ССР последняя вошла в состав Грузинской ССР как автономная республика (марка 62).

В составе Грузинской ССР 20 апреля 1922 года была создана Юго-Осетинская автономная область.

После победы большевиков Грузинская Демократическая Республика была ликвидирована. На её территории была установлена советская власть и провозглашена Социалистическая Советская Республика Грузия, которая позже вошла в состав ЗСФСР в 1922-1936 годы (марка 14), с 1936 года как отдельная союзная республика в составе СССР (марка 63).

По новой Конституции СССР 1936 года Грузинская ССР, Армянская ССР и Азербайджанская ССР вошли в состав СССР как самостоятельные союзные республики. Закавказская федерация была упразднена. За годы Советской власти в Грузии была осуществлена индустриализация, коллективизация сельского хозяйства. Были созданы новые отрасли промышленности.

Сталин (Джугашвили) Иосиф Виссарионович руководил Советским Союзом (марка 64) в должностях: с 3 апреля 1922 по 10 февраля 1934 года генерального секретаря, затем - секретаря ЦК ВКП(б) (с 1952 года - КПСС). Маршал Советского Союза (1943), Генералиссимус Советского Союза (1945). председатель Государственного комитета обороны СССР (1941—1945), Народный комиссар обороны СССР (1941—1946), председатель Совнаркома СССР и Совета Министров СССР (1941—1953).

Во время Великой Отечественной войны на территории Грузии было сформировано несколько грузинских дивизий, участвовавших в битве за Кавказ, в боях за освобождение Таманского полуострова и Крыма. Всего в войне участвовало около 700 тыс. человек из Грузии - пятая часть населения республики; 400 тыс. из них погибло.



65. Марка Грузии, к независимости, 1993г.



66. Марка Грузии, к 100-летию со дня рождения первого президента 3. Гамсахурдия, 2019г.

Республики Грузия. 26 мая состоялись всеобщие президентские выборы, победу на которых одержал Звиад Гамсахурдия, получивший 87 % голосов (марка 66).



61. Марка СССР, к 40-летию Аджарской ССР, 1960г.



62. Марка СССР, к 60-летию Абхазской ССР, 1981г.



63. Марка СССР, к 50-летию Грузинской ССР, 1971г.



64. Марка СССР, к 75-летию Сталина И.В., 1957г.

В последние годы существования Советского Союза в Грузии активировались грузинские и абхазские националисты. С апреля 1989 года в Тбилиси ежедневно проходили митинги с требованиями восстановления независимости Грузии. Ранним утром 9 апреля 1989 года части внутренних войск СССР и Советской Армии разогнали многотысячный оппозиционный митинг у Дома правительства на Проспекте Руставели. Теперь день 9 апреля отмечается как государственный праздник Грузии - День национального единства.

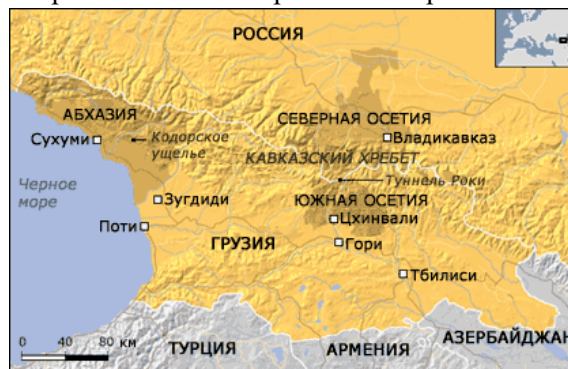
9 апреля 1991 года Верховный Совет Грузии принял Акт о восстановлении государственной независимости Грузии (марка 65). Одновременно была учреждена должность Президента

Первые годы независимости Грузии прошли в условиях гражданской войны и межэтнических конфликтов. За восемь месяцев своего правления Гамсахурдия испортил отношения с грузинской интеллигенцией и предпринимателями, а также допустил чрезвычайное обострение отношений с национальными меньшинствами, которое вылилось в грузино-южноосетинский конфликт. **6 января 1992 года З. Гамсахурдия и его сторонники покинули бункер Дома правительства, а затем и страну.**

В 1989 году Юго-Осетинская автономная область провозглашает автономную республику, а через год объявляет о своём суверенитете. В ответ Верховный совет Грузии 10 декабря 1990 года вообще упразднил осетинскую автономию, разделив её территорию по шести административным районам Грузии. Исполком народных депутатов Южной Осетии воспользовался предоставленным правом, и, когда **9 апреля 1991 года Грузия вышла из состава СССР, Южная Осетия осталась в его составе.**

Политическая борьба быстро переросла в вооружённые столкновения, и в течение всего 1991 года Южная Осетия была ареной активных боевых действий, в ходе которых были безвозвратные потери.

Под давлением России Грузия начала переговоры, закончившиеся 24 июня 1992 года подписанием Дагомьского соглашения о принципах урегулирования конфликта с помощью специально органа - Смешанной контрольной комиссии из представителей четырёх сторон: Грузии, Южной Осетии, России и Северной Осетии. 14 июля 1992 года был прекращён огонь, и в зону конфликта для разъединения противоборствующих сторон были введены Смешанные силы по поддержанию мира в составе трёх батальонов - российского, грузинского и осетинского. В Цхинвали была размещена Миссия наблюдателей от ОБСЕ.



Карта-схема Южной Осетии и Абхазии

1 сентября 1992 года сессия Совета народных депутатов Южной Осетии провозгласила Республику Южная Осетия. 19 января 1993 года в Южной Осетии прошёл референдум, в результате которого 98 % проголосовавших высказались за независимость и присоединение к России (марка 67). Самопровозглашённая Республика Южная Осетия стала де-факто независимым, но непризнанным государством.

Одновременно накалилась обстановка и в Абхазии. **В 1990 Абхазия была провозглашена суверенной Абхазской Советской Социалистической Республикой.** Когда Грузия весной 1991 объявила о выходе из Советского Союза, Абхазия изъявила желание остаться в СССР. **23 июня 1993 года абхазская часть Верховного Совета Абхазии аннулировала Конституцию 1978 года и восстановила Конституцию 1925 года.**



67.Марка Республики Южной Осетией, к 10-летию независимости, 2013г.



68.Марка Республики Абхазии (Апсны), к годовщине независимости, 1993г.

В то же время обстановка стала накаляться в Абхазии и в Западной Грузии. Сторонники Гамсахурдия совершали диверсии, взрывы и нападения на представителей власти в Западной Грузии. Госсовет Грузии 25 июля 1993 года не признал восстановление абхазской конституции 1925 года. В Абхазию 14 августа вошли отряды Национальной гвардии Грузии, начав военные действия, и вскоре заняли практически всю территорию Абхазии, включая Гагру и Сухуми.

В сентябре абхазы перешли к ответным наступательным действиям и 6 октября под их контроль окончательно перешла Гагра. 27 сентября абхазские войска взяли столицу Абхазии Сухуми, устроив резню мирного населения, а к 30 сентября абхазские вооружённые формирования вышли к административной границе Абхазии, изгнав грузинские войска. **Независимость провозглашена Верховным Советом Республики Абхазии в новой конституции от 26 ноября 1994 года (марка 68).** Независимость подтверждена в Акте от 12 декабря 1999 года согласно итогам предшествовавшего референдума. Независимость не была признана ни руководством Грузии, которое считает Абхазию частью грузинской территории, ни государствами-членами ООН.

5 ноября 1995 года в Грузии прошли президентские выборы, победу на которых одержал Эдуард Шеварднадзе, набравший 72,9 % голосов. Грузия стала 41-м государством Совета Европы 27 апреля 1999 года (марки 69 и 70), а в 1993 году была принята в члены ООН (марка 71)



69. Марка Грузии, к принятию в члены Совета Европы, 1999г.



70. Марка Грузии, к принятию в члены Совета Европы, 1999г.



71. Марка Грузии, к принятию в члены ООН, 1993г.

Тяжёлая экономическая ситуация, низкий жизненный уровень, массовые и систематические нарушения прав человека, разгул коррупции и, как следствие, фальсификация результатов парламентских выборов 2 ноября 2003 года привели к так называемой «бархатной революции роз» 22-23 ноября 2003 и отставке Шеварднадзе. В результате повторных президентских выборов 4 января 2004 года президентом Грузии был избран один из лидеров «революции роз» Михаил Саакашвили (марка 72).



72. Малый лист Грузии, к революции роз М.Саакашвили, 2004г.

Обострение отношений между Россией и Грузией в сентябре - октябре 2006 года было вызвано задержанием грузинскими спецслужбами российских военнослужащих по подозрению в шпионской деятельности и привело к ответным санкциям со стороны России. Дипломатические отношения между двумя странами были сведены до минимально возможного уровня: отозван посол РФ, эвакуирован дипломатический персонал, семьи российских дипломатов и военнослужащих. Российские войска в Грузии были переведены на усиленное положение, прекращены любые виды транспортного и почтового сообщения между Россией и Грузией.

Во второй половине октября с грузинской стороны были сделаны шаги к примирению, публичному разъяснению своего видения причин конфликта и путей его урегулирования. Был снят со своего поста министр обороны Грузии Ираклий Окруашвили, известный своими резкими антироссийскими заявлениями и действиями. Посол РФ вернулся в Тбилиси лишь в феврале 2007 года. К 2007 году выведены российские военные базы: 12-я из Батуми и 62-я из Ахалкалаки.

В августе 2008 года произошел вооружённый конфликт в Южной Осетии между Грузией, с одной стороны, самопровозглашёнными республиками Южной Осетией и Республикой Абхазия, а также Россией - с другой.

Обстановка в зоне грузино-осетинского конфликта начала резко обостряться в конце июля - начале августа 2008 года. Активные боевые действия начались в ночь на 8 августа 2008 года, когда Грузия подвергла массированному артобстрелу столицу Южной Осетии, после чего предприняла попытку установления контроля над Южной Осетией. Днём 8 августа президент России объявил о начале «операции по принуждению к миру» в зоне конфликта. В регион были введены значительные российские силы. В течение нескольких суток российские войска совместно с южно - осетинскими вооружёнными формированиями вытеснили грузинские войска из Южной Осетии, а также во взаимодействии с абхазскими силами из Кодорского ущелья в Абхазии, временно заняв ряд прилегающих к конфликтным зонам районов Грузии. Боевые действия продолжались до 12 августа включительно. С 14 по 16 августа президентами Абхазии, Южной Осетии, Грузии и России был подписан план мирного урегулирования конфликта. Пятидневная война имела значительные геополитические, экономические и иные последствия.



Карта военных действия в Абхазии и Южной Осетии в период конфликта в 2008 году


26 августа 2008 года Россия официально признала Южную Осетию и Абхазию в качестве независимых государств. 2 сентября Грузия разорвала дипломатические отношения с Россией.



73. Марка Грузии к сотрудничеству с США, 2001г.



74. Малый лист Грузии к демонстрации против войны, 2008г.



75. Малый лист Грузии, к 100-летию независимости, 2018г.

Конгресс русских общин Абхазии в июне 2002 года инициировал акцию по массовому получению жителями страны российских паспортов. По завершении акции российское гражданство к 2006 году имели 80 % населения.

Правительство Грузии начало масштабную военную реформу, в результате которой к январю 2008 года грузинские вооружённые силы были подготовлены в соответствии со стандартами НАТО, их боеспособность была увеличена за счёт крупных поставок вооружения, военного снаряжения и боевой техники. Армия была переведена на профессиональную основу. США оказали значительную помощь грузинской армии в обучении. Поскольку Грузия направила значительный контингент своих войск в Ирак, США развернули масштабную программу подготовки армии Грузии (марка 73).

В 2010 году Владимир Путин заявил, что если бы не было перевооружения Грузии, не было бы и агрессии в 2008 году и пролившейся тогда крови. По словам Путина, российское руководство говорило об этом своим партнёрам в других странах, в том числе европейским, но те отмалчивались.

Руководство Грузии не посчиталось с акциями протеста оппозиции в ноябре 2007 года - многотысячными митингами в Тбилиси, до 50 000 человек (марка 74). Они арестовали участников акций протеста, включая лидеров оппозиционных партий Грузии и поддерживающих их жителей страны. Эти акции были направлены против политического курса, проводимого правительством Грузии и лично президентом Михаилом Саакашвили.

В октябре 2008 года западные страны согласовали выделение Грузии 4,55 млрд долл. финансовой помощи в течение 2008-2010 годов на преодоление результатов военного конфликта, из которых 2,5 млрд - долгосрочный низкопроцентный заём, а 2 млрд - грант. По мнению ряда экспертов, эта помощь сыграла основную роль в предотвращении коллапса грузинской экономики.

Грузия ведёт переговоры с НАТО о возможном вступлении в эту организацию, а с 1994 года участвует в программе НАТО «Партнёрство во имя мира».

Безвизовый режим между Грузией и Европейским Союзом был введён 8 марта 2017 года, что позволяет гражданам Грузии посещать страны ЕС, кроме Британии и Ирландии, с туристическими, деловыми и культурными целями.

В 2018 году Грузия торжественно отметила 100-летнюю годовщину своей независимости (марка 75), и образования Грузинской Демократической республики (марка 57).



76. Марка Грузии, к вводу газопровода Баку-Тбилиси-Джайхан, 2003г.

До 2006 года Россия была единственным поставщиком природного газа в Грузию, но ввод в эксплуатацию газопровода Баку-Тбилиси-Джайхан изменил эту ситуацию (марка 76). В 2006 году в связи с завершением ремонтных работ и реконструкции на Ингурской ГЭС стало возможным прекратить импорт электроэнергии из России в летнее время.

Грузия располагает широкой гаммой полезных ископаемых. Минерально-ресурсный потенциал страны представлен 450 месторождениями полезных ископаемых 27 видов, основными из которых являются: высококачественные марганцевые руды в Чиатуре,

каменный уголь в Ткибули и медные руды.

В настоящее время большинство промышленных предприятий Грузии либо простаивает, либо частично загружены, в том числе тепловозостроительный в Рустави и автомобильный завод в Кутаиси

Основной рост промышленности в последние годы обеспечивается за счёт пищевой промышленности, добычи металлических руд, в основном, марганцевых, а также производства металлических и неметаллических изделий.

В.Ф.Нелепин
г.Санкт-Петербург
www.vladnel.com

Редакция 30.01.2024г.