

## История Восточной Африки в почтовых марках.

**Восточная Африка** - географический термин, охватывающий страны Африки к востоку от Нила за исключением Египта и Судана. Там проживает около 200 народностей четырех языковых групп. Из-за их больших культурно-социальных различий в Восточной Африке сохраняется значительный конфликтный потенциал, не раз выражавшийся в войнах, в том числе гражданских.

Границы многих государств устанавливались бывшими колониальными державами произвольно, без учета естественных этнических и культурных границ. Этот факт значительно осложняет развитие региона.

Ряд стран Восточной Африки - **Танзания, Кения, Уганда, Бурунди и Руанда** - образовали таможенный союз - Восточноафриканское сообщество (см.далее). В регион также входят **Эфиопия, Эритрея, Сомали, Джибути, острова Коморские, Реюньон, Сейшельские, Мадагаскар, Маврикий и Британская территория в Индийском океане.**

Большинством антропологов Восточная Африка рассматривается как колыбель человечества.



Карта Восточной Африки

**Эфиопия.** Ранее неофициально называлась Абиссинией. В VIII веке до н. э. на эфиопские земли пришли сабеи, организовавшие крупную колонию, стремительно отделившуюся от своей аравийской метрополии. С прибытием сабеев связана известная эфиопская легенда о «Соломоновой династии», представителями которой якобы являлись эфиопские цари. Согласно легенде, все они были потомками древнеизраильского царя Соломона и библейской царицы Савской, правительницы Сабейского царства (X век до н.э.). Основатель Соломоновой династии Йикуно-Амлак (1268-1285) возводил своё происхождение к легендарному первому императору Эфиопии Менелику I, якобы рождённому царицей Савской от древнеизраильского царя Соломона (970 до н. э. - 940 до н. э.) после её визита в Иерусалим, описанного в Библии. Царство Саба находилось на юге Аравийского полуострова, но имело колонии в Эфиопии. Эфиопы традиционно называли царицу Савскую эфиопской Македой или Билкис. В IV веке при короле Эзане империя приняла христианство в качестве государственной религии, став одним из первых христианских государств в мире. Эфиопия - единственная традиционно христианская африканская страна. Одной из её основных религий является восточное христианство - **Эфиопская православная церковь, придерживающаяся миафизитства.** В Эфиопии также сильны позиции ислама во всех периферийных регионах.

К рубежу XII-XIII веков относится правление легендарного царя Гебре Мескель Лалибэлы из династии Загве. Ему приписывается строительство храмов, раздача даров духовенству и нищим, а также угроза мусульманам построить плотину и отвести воды Голубого Нила от Судана и Египта.



1. Марка Эфиопии, скальная церковь, Бет Медхане Алем в Лалибэле, место нахождения креста Лалибэлы, 1970г.



2. Эфиопия, скальная церковь Святого Георгия в Лалибэле, 1970г.

Также угроза мусульманам построить плотину и отвести воды Голубого Нила от Судана и Египта. **Скальные храмы в Лалибэле - средневековые монолитные христианские храмы, вырезанные в скалах в городе Лалибэла (Эфиопия)** (марки 1 и 2). Хотя храмы точно не датированы, считается, что большинство из них было возведено в период правления Лалибэлы, а именно - в течение XII-XIII веков. Всего – 11 церквей. Храмы

представляют собой значительное достижение инженерной мысли, учитывая, что все они связаны с водой (которая наполняет колодцы по соседству со многими храмами), использующей артезианскую геологическую систему, которая подаёт воду на вершину горного хребта, где расположен город. В 1978 году скальные храмы в Лалибэле были включены в список Всемирного наследия ЮНЕСКО.

Правители Соломоновой династии носили титул «ныгусэ нэгэст» - «царь царей». В исторической науке их традиционно называют императорами.

В Эфиопии XIX века сохранились и домашнее рабство, и пережитки родоплеменного строя. Крестьяне за пользование землей феодалов и церкви отбывали барщину, отдавая значительную часть урожая или поголовья скота в скотоводческих районах. Труд рабов использовался главным образом в домашнем хозяйстве феодалов; небольшая часть рабов занималась земледелием. Феодалная раздробленность Эфиопии в этот период была столь велика, что сильнейшие княжества нередко называли себя «королевствами». Эфиопией заинтересовались колониальные державы, прежде всего Британия и Франция; они заключали с правителями отдельных княжеств «договоры о дружбе», обещая им помощь в борьбе с соседями.



3. Марка  
Эфиопии, имп.  
Менелик II,  
1896г.

Возрождение эфиопской державы стало целью жизни не императора и даже не одного из магнатов, а сына мелкого феодала из области Куара (к северо-западу от озера Тана) - Дэджазмач Каса. 7 февраля 1855 г. Каса провозгласил себя императором под именем Теодроса II.

Сын короля провинции Шоа Хайле-Мэлекота - Сахле-Марьям после гибели императора Йоханнуса IV 9 марта 1889 года быстро двинулся на север и в провинции Уолло провозгласил себя императором под именем Менелика II (марка 3). В апреле 1889 году он принял присягу феодалов в Йеджу, а в ноябре короновался в столице провинции Шоа - Энтото, Аддис-Абебе. Менелик II (1889-1913) шёл к власти медленно: плен с 12 лет в крепости Мэкдэле был для него хорошей школой; это был способный, энергичный и осмотрительный, с широким кругозором, ловкий, но жёсткий политик.



4. Марка  
Италии для  
колонии  
Эритрея,  
король  
Эммануил  
III, 1893г.

В 1869 г. был открыт Суэцкий канал и все территории, прилегающие к этой важнейшей морской коммуникации, приобрели стратегическое значение. Англо-итальянский союз на Средиземном море привел к тому, что Лондон санкционировал захват Италией ряда пунктов на побережье Красного моря, что она и сделала в 1885-86 годы, получив сильный отпор эфиопов в январе 1887 года.

Между Италией и Эфиопией 2 мая 1889 года был подписан навязанный первой Учальский договор о дружбе и торговле. Император Менелик II признал за Италией некоторые области будущей Эритреи, в частности район Асмэры. Многие из этих территорий уже находились в руках связанных с Италией вождей, а 1 января 1890 года создана итальянская колония Эритрея (марка 4). В январе того же года итальянцы заняли Адуа, объявив, что Эфиопия признала итальянский протекторат. Император Менелик II в апреле 1891 года обратился с протестом к европейским державам. Франция и Россия отказались признать итальянский протекторат над Эфиопией.

Таким образом, планы Италии по захвату Эфиопии поддерживала только Англия, и то лишь на словах. В марте 1895 года итальянские войска напали на Эфиопию, захватив ряд поселков на её территории. После нескольких сражений стороны пришли к необходимости решающего сражения. К утру 1 марта 1896 года начались бои у города Адуа (марка 10), которые превратились в



5. Марка Эфиопии, вид  
собора Святого Георгия в  
Аддис-Абебе, 1919г.



6. Марка  
Эфиопии, имп.  
Зоудита, 1928-  
1931гг.



7. Марка  
Эфиопии, принц  
Тэфэри-  
Мэконнын, 1919г.

разрозненные столкновения. Оба фланга были смяты, левая колонна бежала в панике, правая окружена Мэконнынном и почти уничтожена. Итальянцы потеряли 11 тысяч солдат убитыми и ранеными и 3,6 тысяч пленными, всю артиллерию, множество современных винтовок. Эфиопы потеряли 6 тысяч убитыми и 10 тысяч ранеными. 1 марта, день сражения при Адуа, является национальным праздником Эфиопии. В результате Италия заключила 26 октября 1896 года в Аддис-Абебе мирный договор, по которому признала независимость Эфиопии и уплатила контрибуцию. Впервые в новой истории и единственный раз в эпоху колониальных завоеваний африканская страна получила контрибуцию с европейской державы.

Император продолжил опираться в своей власти на духовенство, строил христианские храмы. Собор был построен по проекту архитектора Себастьяно Кастанья военнопленными





8. Марка  
Эфиопии, имп.  
Хайле  
Селассе I, 1931г.



9. Марка Эфиопии,  
к 25-летию  
принятия  
конституции,  
1956г.



10. Марка Эфиопии, к 55-  
летию битвы при Адуа,  
гробница принца (раса)  
Макконена, 1951г



11. Марка  
Эфиопии, рас  
(принц)  
Мэконнын, отец  
имп-тора. Хайле  
Селассе I, 1931г.

итальянцами, попавшими в плен под Адуа в 1896 году, и был назван в честь Святого Георгия (марка 5). Он был заложен в месте возложения табота или Ковчега Завета этой церкви, перевезённого с места сражения при Адуа, где эфиопская армия одержала победу над итальянцами. Собор был сожжен итальянскими фашистами

в 1937 году и восстановлен в 1941 году.

В Первой мировой войне Эфиопия осталась нейтральной. 27 сентября 1916 года произошёл бескровный переворот. Шоанские феодалы и абунэ (глава церкви) провозгласили императрицей вторую дочь Менелика II - Зоудиту (марка 6), а регентом и наследником – раса (принца) Тэфэри-Мэконнына (марка 7), правнука ныгусэ Сахле-Сылласе (деда Менелика). Тэфэри-Мэконнын стал 3 апреля 1930 года императором под именем Хайле Селассие I (марка 8). Его отец – Мэконнын Уольдэ-Микаэль принадлежал к правившей Эфиопией Соломоновой династии и был двоюродным братом императора Менелика II (марка 11). Рас Мэконнын был удостоен ряда иностранных орденов. Так, он был рыцарем-командором (англ. KCMG) британского Ордена Святого Михаила и Святого Георгия, награждён орденом Святой Анны Российской империи, орденом Почётного легиона Франции, орденом Короны Италии и турецким орденом Османье. В Аддис-Абебе в 1951 году был построен мавзолей принца Мэконнына, отца императора Хайле Селассе I, умершего в 1906 году, к 55-летию битвы при Адуа (марка 10).

Новый император одновременно с централизацией стремился установить абсолютную власть. Первая конституция, принятая 16 июля 1931 года, объявила Эфиопию парламентарной монархией, но высшая законодательная, исполнительная и юридическая власть в стране закреплялась за монархом (марка 9).

В ночь со 2 на 3 октября 1935 года две армии Италии вторглись в Эфиопию из Эритреи и Сомали. Началась Вторая итало-эфиопская война 1935-1936 годов. В итоге войны 9 мая 1936 года Италия объявила об аннексии Эфиопии. 1 июня 1936 года королевским декретом Виктора Эммануила III была образована колония Итальянская Восточная Африка (марка 12), куда вошли Эфиопия, Эритрея и Итальянское Сомали (марка 13). Италии удалось захватить не более 1/3 территории Эфиопии и пришлось отбиваться от наседавших партизан. Б.Муссолини пытался решить проблему политическим путём, пообещав Хайле Селассие I большие деньги за отречение от престола и статус короля «Амхаралэнда» за признание итальянской власти в остальной части Эфиопии.



12. Марка  
Итальянской  
Восточной  
Африки, 1938г.



13. Марка Итал.  
колонии  
Эфиопия,  
кор. В. Эммануил,  
III, 1936г.



14. Марка Итальянской  
Восточной Африки,  
окупированной  
Британией, 1948г.



15. Марка  
Средне-  
Восточных  
Сил Британии,  
1943г.

Император отверг все предложения. Захват Эфиопии был признан не только Германией (1936) и Японией (1937), но и Англией и Францией (1938); Советский Союз аннексии Эфиопии не признал.

Между тем началась Вторая мировая война и 10 июня 1940 года начались военные действия между Британией и Италией. Британцы с эфиопами

вторглись в Эритрею из Кассалы (Судан). В апреле 1941 британцы взяли столицу Аддис-Абебу. А в мае 1941 года в Аддис-Абебу вступил и Хайле Селассие с эфиопскими частями и партизанами, приурочив эту дату к потере столицы в 1936 году. По договору с Хайле Селассие I в марте 1941 года

освобожденные области Эфиопии считались оккупированной территорией Италии. Над ними была установлена Британская военная администрация. 31 января 1942 года было заключено англо-эфиопское соглашение, согласно которому БВА ликвидировалась на большей части страны, но Огаден остался под британской оккупацией до 1954 года, как часть Итальянской Восточной Африки (марка 14). Британия в 1942-43 годах создала Средне-Восточные силы для ведения боевых действий в Восточной Африке и Египте. Штаб войск располагался в Каире. Полевая почта обеспечила в этих войсках почтовое обращение (марка 15).


Император, согласно решению ООН, добился большого успеха - в 1952 году Эритрея с Эфиопией воссоединились, создав Федерацию (марка 16). Страна получила выход к Красному морю. Поскольку в ближайшие годы независимость обрели Судан (1956 г.), Сомали (1960 г.) и Кения (1963 г.), Эфиопия больше не была окружена владениями европейских держав. От засилья британцев Хайле Селассие I избавился, опираясь на США, которым в мае 1953 года была предоставлена военная база в Асмэре. На Эфиопию приходилось свыше половины американской военной помощи, поступающей в Африку.

В сентябре 1960 года на Генеральной ассамблее ООН СССР предложил проект освобождения от колониальной зависимости всех территорий Африки. В ноябре аналогичный проект разработали 25 стран Африки и Азии, он был одобрен на сессии 14 декабря 1960 года. Тогда Ганой было предложено признать Днем Свободы Африки 15 апреля 1961 года. Однако, таким Днем стало 25 мая 1963 года, признанным на 1-й конференции правительств африканских стран в Аддис-Абебе (Эфиопия), где была создана межгосударственная Организация африканского единства (ОАЕ) (марка 17), и был подписан её устав тридцатью африканскими странами.

Однако к середине XX века Эфиопия оказалась одной из самых отсталых стран Африки. Доход на душу населения составлял 25,6 % от африканского и 6,6 % от мирового уровня. Большая засуха 1972-1974 гг., приведшая к гибели 100 тыс. человек стала толчком к революции 1974 года. Император



16. Марка Федерации Эфиопии с Эритреей, 1952г.



17. Марка Эфиопии, создание ОАЕ, 1963г.



18. Марка Социалистической Эфиопии, 10-летие революции Менгисту Хайле Мариам в парламенте, 1984г.



19. Марка Социалистической Эфиопии, 1977г.



20. Марка СССР, к 10-летию Эфиопской революции, 1984г.



21. Марка Кубы, к 40-летию участия в военных действиях в Эфиопии, 2018г.

был низложен и арестован 2 сентября 1974 года. Создан Временный военно-административный совет (ВВАС или Дерг) во главе с генералом Аман Микаэль Андом, 1-ым заместителем стал майор Менгисту Хайле Мариам (марка 18). На трон был возведен Асфа Уосэн, сын императора. Спустя год Хайле Селассие I был тайно убит, а Асфа Уосэн лишен престола. С 21 марта 1975 года государство стало называться Социалистическая Эфиопия (марка 19).

В 1977-1978 годы произошёл военный конфликт с Сомали. Обе страны к тому времени объявили о своем намерении строить социализм, обе являлись союзниками СССР (марка 20). Советские корабли базировались и в Сомали (порт Бербера), и в Эфиопии (порт Массауа). Сомали поддерживало волнения в прилегающей эфиопской области Огаден, а 23 июля 1977 года развязало против Эфиопии войну. После поддержки СССР Эфиопии Сомали немедленно разорвало с ним отношения. В результате помощи Эфиопии со стороны СССР, ГДР, Кубы и Южного Йемена сомалийцы были наголову разбиты кубинско-эфиопскими частями (марка 21) и 9 марта 1978 года Сомали заявило о прекращении войны и отводе войск, однако вторжения сомалийцев, опирающихся на «Фронт освобождения Западного Сомали», повторялись до 1986 года. 20 ноября 1978 года был подписан советско-эфиопский договор о дружбе и сотрудничестве; порт Массауа остался важной советской базой на Красном море.

10 сентября 1987 года ВВАС был упразднен и провозглашена Народно-демократическая республика Эфиопия (НДРЭ) (марка 22). Менгисту Хайле Мариам стал президентом (1987-1991).





22. Марка Народно-Демокр. Респ. Эфиопии, флаг революции, 1990г.

начал работу эфиопский парламент (шенго) (марка 23).

17 мая 1991 года началось наступление оппозиции в провинциях Северное Шоа и Южное Уолло. Аддис-Абеба оказалась отрезана от порта Асэб, через который шло снабжение оружием, боеприпасами, горючим и продовольствием. Вооружённые отряды оппозиции в большинстве своем принадлежали к Народному фронту освобождения Тыграй (НФОТ). Причём большинство повстанцев составляли 14-16-летние подростки. Повстанцы подошли к Аддис-Абебе и Менгисту Хайле Мариам бежал



24. Марка Эфиопии, монумент к 20-летию победы над диктатурой в Мекеле, 2011г.



25. Марка Федеративной Респ. Эфиопии, 1-ая годовщина, 1996г.

вступили в Аддис-Абебу (марка 24).

Сменились президенты и 23 августа 1995 г. государство получило название Федеративная Демократическая Республика Эфиопия (марка 25). Новый режим Эфиопии довольно успешно справился с экономическими трудностями. Распустив колхозы и госхозы, новый президент Мелес Зенауи передал землю в аренду крестьянам на 99 лет. На международной арене Аддис-Абеба ориентируется на Вашингтон, стремясь стать главным союзником США в борьбе с терроризмом в Восточной Африке. В то же время правящая РДФЭН поддерживает тесные отношения с КНР. Это позволяет эфиопскому руководству проводить сбалансированную внешнюю политику. В Эфиопии распространено православное вероисповедание, с Россией и ранее с Советским Союзом её связывают тесные узы сотрудничества во всех сферах жизни. В Эфиопии чтут память своего великого предка – великого русского поэта Александра Сергеевича Пушкина (марка 26), прадед которого Абрам (Ибрагим) Петрович Ганнибал был сыном эфиопского раса (князя) города Лагона.

В 1993 году прошел референдум населения Эритреи о выборе пути государственного устройства по выбору независимости от Эфиопии (марка 27). В результате референдума произошел разрыв отношений Эфиопии с Эритреей, снова добившейся независимости от Эфиопии (см. далее марку 37).

Поскольку в Огадене были обнаружены крупные запасы газа, стал вполне возможен его транзит через порт Бербера по территории, самопровозглашённой в 2012 году республики Сомалиленд (см. далее). Темпы роста экономики Эфиопии (в среднем 7 % в год) оказались сравнимы с развитием «азиатских тигров», несмотря на сохраняющийся низкий уровень жизни, особенно в



23. Марка Эфиопии, первое заседание шенго, парламента, 1988г.

21 мая 1991 года в Зимбабве, где у него было поместье. Госсовет страны 23 мая освободил 180 политзаключённых. Отряды НФОЭ 24 мая вошли в Асмэру, в которой 100-тысячная армейская группировка капитулировала. 25 мая отняли у деморализованной эфиопской армии порт Асэб и крупнейшую базу ВВС в Дэбре-Зейте. 26 мая премьер-министр Тесфайе Динка отбыл в Лондон, пытаясь начать переговоры с повстанцами; в тот же день 11 кораблей ВМФ Эфиопии прибыли в йеменский порт Мука, где экипажи попросили политическое убежище. 27 мая правительство объявило об одностороннем прекращении огня. 28 мая части армии оппозиции



26. Марка Эфиопии к 200-летию рождения А.С.Пушкина, потомка своего земляка, 2000г.



27. Марка Эритреи к референдуму по выбору пути независимости от Эфиопии, 1993г.


сельской местности. В феврале 2018 года пост премьер-министра Эфиопии занял Абий Ахмед Али, который 11 октября 2019 года был награжден Нобелевской премией мира за свои усилия по урегулированию конфликта с Эритреей. Он подписал 9 июля 2018 году в Асмэре мирный договор с президентом Эритреи Исаясом Афеверки, формально положивший конец состоянию войны между Эфиопией и Эритреей. Стороны договорились не только о прекращении конфликта, но и о сотрудничестве в сфере безопасности, экономики и культуры.

Эфиопия не имеет выход к морю, а поэтому еще в 1896 году с помощью французов было начато строительство железной дороги в порт Джибути, завершившееся в 1917 году. В 2018 году эта дорога была реконструирована и электрифицирована с участием Китайской Народной республики (марка 28).

Установленная мощность – нетто электростанций страны - 4300 МВт, в том числе: тепловые электростанции, сжигающие органическое топливо (ТЭС) - 3,3 %, возобновляемые источники энергии (ВИЭ) - 96,7 %. Эфиопия поддерживает экономические отношения с Россией, а дипломатические



28. Марки Эфиопии, открытие новой электрифицированной железной дороги Аддис-Абеба-Джибути, 2018г.



29. Блок марок Эфиопии, к 120-летию дипломатических отношений с Россией, замок в Нижегородском Кремле, артефакты стран. 2018г.

отношения заключены больше 120 лет назад (марка 29). На первой слева в блоке марке изображены Николай Леонтьев и Деджазмах Балча Сафо. Первый выполнял военную миссию, второй - один из эфиопских героев, именем которого, в частности, был назван российский госпиталь Красного Креста в



30. Марка Эфиопии, вид нагорья, 2014г.



31. Марка Эфиопии, извержение вулкана Эрта Але, 2014г.



32. Марка Эфиопии, женщины южных регионов, 2014г.



33. Марка Эфиопии, женщины южных регионов, 2014г.

Аддис-Абебе, а на нижней марке – замок в Нижегородском Кремле.

Эфиопия - самая высокогорная страна африканского континента. Значительную часть её территории занимает Эфиопское нагорье, простирающееся с севера на юг Эфиопии (марка 30). Самая высокая часть нагорья: северная. Здесь расположены наивысшие точки страны Рас-Дашен (4620м) и Тало (4413 м). На востоке нагорье резко обрывается во впадину Афар, одну из самых низких точек Африки. На разломе (рифте) в центре страны находятся несколько действующих вулканов (марка31). Западная часть Эфиопского нагорья имеет более пологий рельеф и опускается к эфиопо-суданской границе небольшими ступенями. Равнины также занимают значительную часть территории



33.2. Марка Эфиопии, у озера Тану император Хайле Селассие I, 1947г.



33.2. Марка Эфиопии, вид озера Тану, император Хайле Селассие I, 1947г.

Эфиопии. Самая крупная находится на востоке страны. Местами она переходит в плато высотой более 1000 м. Это одна из самых засушливых частей Эфиопии. Небольшие равнины, зажатые между горными хребтами, расположены на севере и на западе страны.

Основой экономики всех стран Африки составляют реки. В Эфиопии начинается одна из крупнейших стран Африки – Голубой Нил. На тер.



Судана - Бахр-эль-Азрак, на тер. Эфиопии - Аббай (амх. «чёрный»), Река протекает в Эфиопии и Судане, правый приток Нила. У города Хартум Голубой Нил сливается с Белым Нилом, образуя реку Нил. Длина - 1783 км. **Берёт начало из озера Тана (Эфиопское нагорье) на высоте 1830 м** (марки 33.1 и 33.2). Сток из озера зарегулирован плотиной с гидроэлектростанцией. Голубой Нил судоходен на 580 км от устья. На протяжении 500 км течёт в каньоне глубиной 900-1200 м. В Эфиопии считается священной рекой, вытекающей из Эдема. В этой связи ей приносят дары в виде хлеба и других продуктов. **На реке Голубой Нил расположена Великая Эфиопская Плотина Возрождения или гидроэлектростанция (ГЭС) Хыда́се (амх. Возрождение).** Установленная мощностью 5,15 ГВт. Расположена в регионе Бенишангуль-Гумуз Эфиопии, около границы с Суданом. Высота плотины – 175 м. ГЭС строится итальянской компанией Webuild, ранее называвшейся Salini Impregilo. Строительство ГЭС Возрождение велось с 2011 года, а запуск 1-го агрегата состоялся в феврале 2022 года. Ведется заполнение водохранилища.

Темпы роста экономики Эфиопии (в среднем 7 % в год) оказались сравнимы с развитием «азиатских тигров», несмотря на сохраняющийся низкий уровень жизни, особенно в сельской местности.

Общая численность населения Эфиопии - более 122,3 млн чел. (более 100 народностей и этнических групп). Наиболее крупные: оромо - 16,6млн и амхара - 15,5 млн чел. **В южных регионах проживают народности даасанч и каро** (марка 32 и 33)

**Эритрея.** Как было сказано выше, Эритрея многие годы была одной из провинций Эфиопии. В 1890-1943 годы **Эритрея стала колонией Италии** (марка 34) и в составе Итальянской Восточной Африки. Во время Второй Мировой войны военные действия в регионе завершились изгнанием Италии и созданием **Британской Военной Администрации в Эритрее в 1941-52 годах** (марка 35).

В 1958 году в Эритрее было создано Эритрейское освободительное движение (ЭОД). Война в Эритрее разгорелась в сентябре 1961 года, тогда же был создан Фронт освобождения Эритреи (ФОЭ), а в 1970 года от него откололся **Народный фронт освобождения Эритреи (НФОЭ)** (марка 36). **Кровопрлитная гражданская война с переменным успехом сторон велась до весны 1991 года, когда эфиопские войска Менгисту Хайле Мариам были окончательно выбиты из Эритреи** (марка37). Эту дату в Эритрее считают датой независимости, хотя официально она была предоставлена через 2 года.

На референдуме 23-25 апреля 1993 года за независимость Эритреи высказалось практически всё население, и 24 мая 1993 года Эритрея отделилась от Эфиопии (марка 38). Аддис-Абеба добилась от Эритреи некоторых льгот и привилегий, в том числе - свободное использование порта Асэб для внешней торговли. Государственная эфиопская авиакомпания «Эфиопия эйрлайнз» получила право пользоваться аэродромом в Асмэре, Разрешено было хождение в Эритрее эфиопской денежной единицы - быр, а также - свободное пересечение эфиопско-эритрейской границы гражданами обеих стран. Однако не все эти требования удалось выполнить.



34. Марка Итальянской колонии Эритрея, 1930г.



35. Марка Брит. Военной Администрации в Эритрее, 1948г.



36. Марка Народного Фронта освобождения Эритреи, 1978г.



37. Марка Эритреи к 25-ой годовщине независимости, 2016г.



38. Марка Эритреи, к референдуму о независимости, 1993г.

С 1993 года по настоящее время страной руководит группа ветеранов войны за независимость во главе с Исайясом Афеверки, сосредоточившая в своих руках все ветви власти. В стране был установлен однопартийный режим, деятельность всех других партий была запрещена. В 1997 году Конституционная ассамблея приняла конституцию, предусматривающую избрание президента и парламента на всеобщих выборах, а также многопартийную систему, однако она так и не вступила в силу. Лидеры страны систематически отклоняют предложения о демократизации политической жизни и проведении выборов под разными предлогами. Режим Афеверки обвиняется в

похищениях, пытках и внесудебных расправах над политическими противниками, а также в поддержке радикальных исламистских группировок в Сомали и антиправительственных сил в других странах региона. В связи с этим в 2009 году на Эритрею были наложены международные санкции, а в 2011 году они были ужесточены.

В 1995 году Эритрея оспаривала принадлежность островов Ханиш с Йеменом. В итоге между государствами разгорелся вооружённый конфликт, который закончился победой Йемена.

**В 1998 году началась новая война с Эфиопией из-за спорных территорий, во время которой погибли десятки тысяч солдат с обеих сторон.** Война привела к огромным экономическим и социальным потрясениям, оставив после себя разрушенную экономику, а также огромные заминированные площади земли. Война окончилась в 2000 году поражением Эритреи и заключением мирного договора, согласно которому за соблюдением прекращения огня должны наблюдать миротворческие силы ООН. 23 декабря 2009 года Совет безопасности ООН ввёл эмбарго на поставки оружия в Эритрею, это решение было поддержано всеми постоянными членами Совета Безопасности, кроме Китая, который воздержался. **Эритрейским лидерам был запрещён въезд в страны-члены ООН, а их счета в иностранных банках заморожены.** Причиной эмбарго была названа поддержка Эритреей исламских боевиков в Сомали и приграничный конфликт с Джибути (см.далее).

**8 июля 2018 года премьер-министр Эфиопии Абий Ахмед и президент Эритреи Исаяс Афеворки подписали декларацию о мире и дружбе,** в которой объявлялось о прекращении состояния войны между двумя странами. Они также заявили о готовности сотрудничать в ряде сфер, в том числе экономической и социальной.

**Джибути.** Территория Джибути была населена ещё в глубокой древности. Северная часть (Левая верхняя «челюсть») провинции Вади Дагадле на юго-западе Джибути датируется 250 тыс. лет до нашей эры. Остатки оросительных сооружений, сохранившиеся в районе Таджуры, свидетельствуют о том, что местное население занималось ирригационным земледелием. Видовая принадлежность – архаичный *Homo sapiens*. Возможно, что Джибути была частью страны Пунт, хорошо известной из древнеегипетских источников. В XIV-XVI веках на территории Африканского Рога шли постоянные войны мусульманских султанатов Сомали против христианской Эфиопской империи. В XVI веке весь Сомалийский полуостров, а с ним и территория Джибути подпали под власть португальцев. В середине XIX века в связи со строительством Суэцкого канала началась борьба европейских держав за обладание Джибути. Захват территории Джибути Францией был оформлен в 1862 году договором с султаном Гобаада.



39. Марка Французской колонии Джибути, 1894г.

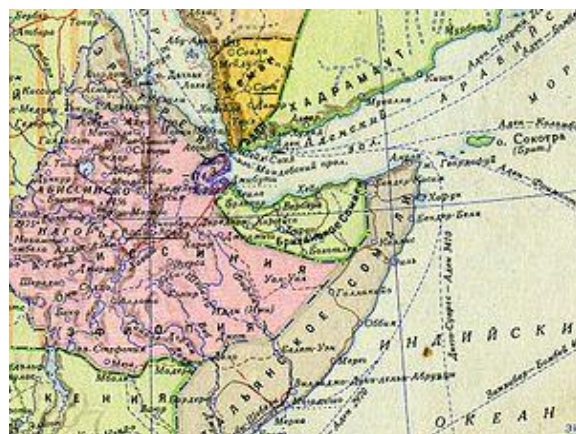


40. Марка Французской колонии Обок, 1894г.



41. Марка Французской колонии Берег Сомали, 1909г.

По договору Франция получила часть пустыни и якорную стоянку в Обоке. **В 1885 году французы навязали султанатам на территории Джибути соглашение о протекторате над северным берегом залива Таджура, который стал носить название Джибути (марка 39).** 26 марта 1885 года французы подписали договор о протекторате над южным берегом залива Таджура, который стал носить название Обок (марка 40). В 1888 году по решению французских властей началось строительство административного центра территории на том месте, где сейчас находится город Джибути, а в 1892 году сюда были переведены центральные административные органы протектората. **В 1889 году русскими подданными-поселенцами во главе**



Карта Французского Берега Сомали и стран Африканского Рога в 1940 году





Карта Джибути в наши дни

с Николаем Ашиновым была предпринята попытка колонизации части территории Берега Французского Сомали. Россия не подтвердила полномочия основателя колонии, после чего французский флот изгнал колонистов.

20 мая 1896 года протекторат Обок стал колонией Французский берег Сомали (фр. *Côte française des Somalis*) (марка 41). Рост экономического значения города и порта Джибути привело к ухудшению итало-эфиопских отношений и войне 1895-1896 годов. В это время Джибути оставался единственным портом, через который шла торговля Эфиопии с внешним миром. В октябре 1897 года началось строительство железной дороги, которая должна была связать Джибути с Аддис-Абебой.

В 1917 году дорога достигла эфиопской столицы. До окончания войны Французский Берег Сомали сохранял статус протектората и управлялся губернатором (марка 42). В 1941 году столицу колонии перенесли на южный берег залива Таджура из Обока в Джибути (марка 43)

Французский Союз был образован 27 октября 1946 года в соответствии со Статьёй VIII Конституции. Французские колонии преобразовывались в департаменты и заморские территории, изменялся и юридический статус их граждан. колония Французский берег Сомали была реорганизована в «заморскую территорию» (фр. *Territoire d'outre-mer*) (марка 44). Она получила одно депутатское место в Национальном собрании и одно кресло сенатора в Совете Республики. 28 сентября 1958 года 75 % участников референдума высказались в пользу длительной ассоциации с Францией - Французское сообщество. Независимость Сомали была провозглашена в 1960 году (см. далее).




42. Марка Французского протектората Берега Сомали, губ. Л.Лагард, 1942г.



43. Марка Французского Берега Сомали, перенос столицы в Джибути, 1941г.



44. Марка Французской заморской территории Берег Сомали, дворец губернатора, 1947г.



45. Марка Республики Джибути, нефтяной порт в Джибути, 2012г.

Морской порт Джибути является одним из важнейших в западной части Индийского океана (марка 45). Это государственное предприятие с пропускной способностью 1,5 млн.т сухих грузов и 2 млн.т жидкого топлива в год. С 2006 года функционирует новый глубоководный порт в Дорале с контейнерным терминалом мощностью 1,2 млн контейнеров в год и зоной свободной торговли. Важное значение имеет и железная дорога Аддис-Абеба - Джибути.

В августе 1966 года произошли беспорядки, причиной которых были разные взгляды двух основных народов, проживающих в стране, на будущее. Исса желали присоединить страну к независимому Сомали, в то время как афары были против этого. Был проведён новый референдум 19 марта 1967 года, на котором большинство избирателей высказались за сохранение статуса заморской территории Франции, но с расширением автономии.

12 мая 1967 года территориальная Ассамблея Французского берега Сомали решила изменить название страны, которая должна была отныне называться Французская территория афар и исса (марка 46). Принципиальных изменений в структуре управления не произошло. Лишь глава территории стал называться не губернатором, а верховным комиссаром.

Движение за национальную независимость принимало всё больший размах. 8 мая 1977 года в стране был проведён референдум по вопросу о независимости, в результате которого почти все голосовавшие высказались за независимость территории. Новое государство стало именоваться Республика Джибути (марка 29). Президентом страны стал Хасан Гулед Аптидон, лидер

правлящей партии Африканская народная лига за независимость, исса по национальности (марка 47). Несмотря на жёсткие методы управления, экономика Джибути росла. Однако преодолеть разногласия между основными народностями страны не удавалось. Последовали десятилетия гражданской войны и смены власти президентов и правительств, которые закончились в 2001 году мирным договором сторон.



46. Марка Французской территории афаров и исса, новый порт Джибути, 1972г.



47. Марка Джибути, през. Хасан Гулед Аптидон, 1978г.

**Сомали.** Начиная с середины 3-го тысячелетия до н. э. к берегам северного Сомали совершали плавания египтяне, вывозившие оттуда золото, благовонные смолы и древесину. Египтяне называли страну - «страной Пунт». Пытаясь установить здесь своё господство, правители Египта воспитывали при своём дворе детей местной знати. В III веке до н. э. на севере Сомали основали свои фактории греки и египтяне, подданные Птолимеев. В 1499 году у берегов Сомали появились португальские корабли под командованием Васко да Гамы. Португальцы захватили сомалийские города: - Могадишо в 1499, Бароуэ в 1506, Зейлу в 1517, и в итоге подчинили себе всё побережье Сомали. В 1530-59 годах на территории Сомали шла кровопролитная и опустошительная война сомалийцев, мамлюков и турок против эфиопов и португальцев. Победила Эфиопия, а сомалийские племена распались на мелкие союзы, воевавшие между собой. В середине XIX века Занзибар пытался усилить свой контроль над городами Сомали (в 1843 захватил Могадишо, в 1862 - Мерку), однако ненадолго. С 1869 года порты Сомали стал захватывать Египет. Но к 1885 египтяне ушли из Сомали, не выдержав сопротивления местных правителей. **В 1884-88 годах Британия, Италия и Франция разделили между собой все побережье Сомали. Южная часть Сомали (султанаты Миджуртини и Хобьо, т.н. Бенадир) приняли протекторат Италии Бенадир – Сомали (марки 48 и 49).** На южные районы Сомали претендовали немцы, но англичане этого не допустили. **Северное побережье перешло под власть Британии – протекторат Сомалиленд (марка 50), Джибути досталась Франции - Берег Сомали (марка 36).** Во внутренних районах страны некоторые сомалийские племена признали власть Эфиопии. В 1925 году Британия уступила Италии часть территории Кении к западу от реки Джуба. **Итальянские почтовые марки были надпечатаны «Oltre Giuba» (за Джубой), затем у этой территории появилась своя серия знаков почтовой оплаты с изображением ее карты (марка 51). Джубаленд в 1926 стал частью Сомали.**



48. Марка Итальянского протектората Бенадир (Сомали), 1906г.



49. Марка Итальянского протектората Сомали, 1934г.



50. Марка Британского протектората Сомалиленд, кор. Эдуард IV, 1948г.



51. Марка Джубаленда, 1925г.



52. Марка Британии для Британской Администрации в Сомали, кор. Эдуард IV, 1950г.

В период Второй мировой войны территория Сомали была объединена сначала под итальянским флагом, а потом под британским. Дальнейшая судьба колонии вызвала большие споры на международном уровне, окончившиеся решением о предоставлении ей независимость после длительного переходного периода. **Британия в обычной для нее практике ввела в Сомали свою военную администрацию (марка 52).** В 1950 году на территории бывшей итальянской колонии была образована Подопечная территория Сомали по мандату ООН (марка 53), которая в 1960 году была объединена с государством Сомалиленд в единую Республику Сомали (марка 54).



Именно тогда формально объединились две бывшие колонии - Итальянское Сомали и Британское Сомали (Сомалиленд). **Первым президентом стал Аден Абдула Осман Даар.** В сентябре 1960 года СССР установил дипломатические отношения с Сомали, а спустя шесть месяцев в Сомали отправилась официальная государственная делегация. В 1961 году Советский Союз посетил



53. Марка Итальянской подопечной территории Сомали, 1953г.



54. Марка Республики Сомали, к независимости, 1960г.



55. Марка Демократической Республики Сомали. Президент М.С.Барре, 1977г.



56. Марка Демократической Республики Сомали, к 1-ой годовщине революции 2-го октября, 1970г.

премьер-министр Сомали Абдирашид Али Шермарке в составе небольшой делегации. Во время визита было подписано соглашение об экономическом и техническом сотрудничестве. Договор предусматривал оказание Советским Союзом помощи в развитии сельского хозяйства, пищевой промышленности; строительстве водохранилища, морского порта; проведении геолого-поисковых работ на олово и свинец; бурении скважин на воду.

**В 1969 году в результате военного переворота (революции 2-го октября) к власти пришёл генерал Мохаммед Сиад Барре (марка 55), объявивший курс на строительство социализма с исламской спецификой и страна получила название Демократическая республика Сомали (марка 56).**

В 1970-77 годах СССР оказывал Сомали военную и экономическую помощь. Советский флот получил в своё распоряжение базу в Бербере. Численность работавших в Сомали советских специалистов к середине 1970-х годов оценивалась в несколько тысяч. Во время голода после жесточайшей засухи 1974 года, только благодаря действиям советских лётчиков, осуществлявших транспортировку части кочевого населения из пострадавших районов, удалось избежать больших жертв. Сомали предъявила территориальные претензии к соседним странам и территориям - Кении, Эфиопии и Джибути, проводя политику создания Великого Сомали и имея цель отторгнуть область Огаден, захваченную Эфиопией в начале XX века и населенную сомалийскими племенами. Поскольку в обеих странах к тому времени водворились правительства просоветской ориентации, СССР вынужден был выбирать одну сторону конфликта, а эфиопское руководство показалось более надежным. **В результате войны эфиопская армия, используя массированные поставки советского оружия и кубинских добровольцев, разгромила агрессора (марка 21).** В 1978 году в Сомали имела место попытка переворота силами про-советски настроенных армейских офицеров, в ней принимал



57. Марка Сомалийской Республики, 1999г.



58. Марка Сомалиленда, самопровозглашенной республики, 2012г.



59. Марка Сепаратного государства Сомали Гальмудуг, 2011г.



60. Марка из блока Сепаратного государства Сомали Пунтленд, 2011г.

участие и Абдуллахи Юсуф Ахмед, с 2004 до 2008 года формальный глава государства. В 2004 году Эфиопия пролоббировала создание альтернативного временного правительства, которое возглавил Абдуллахи Юсуф Ахмед. После создания переходного федерального правительства (ПФП) в 2004 году. Его первое заседание произошло в Байдабо в начале 2006 года. На тот момент ПФП контролировали практически все территории, включая южные «микрзоны». **Международно признанное правительство Сомалийской Республики существовало до 20 августа 2012 года (марка 57).** К маю 2006 на юге Сомали началась большая межфракционная борьба. Союз исламских




Карта-схема административных территорий Сомали по состоянию на 2012 год

судов столкнулся с союзной конфедерацией ПФП, которое пользовалось поддержкой ООН, Африканского союза и США.

Период после Огаденской войны ознаменован общим кризисом в экономической и политической сферах. В 1980-е годы на севере страны началась повстанческая война, а в результате продолжающегося кризиса в 1991 году президент Мохаммед Сиад Барре был свергнут, и страна погрузилась в полный хаос.

В один только Йемен бежало не менее 60 тыс. чел. Сомали как государство фактически прекратило своё существование, утратив все атрибуты единой государственности и распавшись на множество лоскутков, контролируемых враждующими между собой полевыми командирами. Однако, все эти катаклизмы не отразились на почтовых марках. Северная часть страны провозгласила свою независимость как Республика Сомалиленд (марка 58) и остаётся сравнительно стабильной. В июне 2006 г. Союз исламских судов Сомали (СИС, аналог движения «Талибан» в Афганистане) взял под контроль Могадишо, а вскоре и значительную часть территории Сомали. Эфиопы оказали ему помощь советниками и оружием, а затем ввели войска в пограничные районы Сомали.

Быстрая и лёгкая победа имела большой резонанс и заметно повысила международный авторитет Эфиопии. После нескольких лет гражданской войны и смены власти в 2008-2012 годах сепаратистские движения возникли и на территории Сомалиленда. Сначала отделились Гальмудуг (марка 59). Сомалийское государство Пунтленд (марка 60) существовало в 2001-12 года, вошедшее сначала в Переходное Федеральное Сомали, а в 2012 году - в Федеральное государство Сомали. Штат Маахир отделился в 2007 году на севере в автономное государство, вошедшее в 2010 году в Пунтленда (марка 61). В январе 2012 года часть Пунтленда провозгласило себя автономным штатом под названием Сомалийское Государство Хатумо, было признано в таком статусе президентом Сомали (марка 62). Между тем, в центральной части Сомали продолжают действовать несколько небольших враждующих вооружённых группировок, включая кланы сомалийских пиратов, не подчиняющихся федеральным властям (марка 63).



61. Блок марки Штата Маахир, 2010г.



62. Марка Государство Хатумо Сомали, 2012г.



63. Марка Сепаратных Центральных Штатов Сомали, 2011г.

В августе 2012 года Конституционной Ассамблеей в Могадишо была принята временная Конституция, определяющая Сомали как федерацию. Было сформировано Федеральное правительство - первое постоянное международно признанное правительство с момента начала в стране гражданской войны.

Российское присутствие на Красном море возобновилось с создания небольшой военно-морской базы в Порт-Судане. Соглашение об этом было заключено между правительствами России и Судана в декабре 2020 года.

**Объединённая Респуб́лика Танзания** (суахили: *Jamhuri ya Muungano wa Tanzania*) входит в Британское Содружество наций. На севере граничит с Кенией и Угандой, на западе - с Руандой, Бурунди и Демократической Республикой Конго, а на юге - с Замбией, Малави и Мозамбиком. Восточной границей является Индийский океан.

В начале XVI века на побережье нынешней Танзании появились португальцы. С 1505 года они захватили практически все портовые города, но во второй половине XVII века арабы и чернокожие



африканцы изгнали португальцев и активно занялись работорговлей. Чернокожие рабы поставлялись в страны Ближнего Востока, Индию и для европейских плантаторов на острова в Индийском океане. В результате некоторые районы в глубине нынешней Танзании в XVIII веке существенно обезлюдели.

Благодаря работорговле в глубинных районах территории Танзании возникли зачатки государственности. Государства стали складываться у народов шамбала, джагга, хехе, хайя, ньямвези. К примеру, государство верховного вождя племени шамбала Кимвери простиралось от склонов Килиманджаро до побережья Индийского океана. Также возникла страна племени хехе под руководством верховного вождя Муюгумбы.



64. Марка Кении, Уганды, Танганьика, к 100-летию открытия Великих озер Африки, 1958г.

В середине XIX века на побережье современной Танзании появилось множество европейцев: торговцев и миссионеров из Британии, Франции, Германии и США. Особенно активно действовали британцы, которые запретили султану Занзибара заниматься работорговлей.

Первыми западными людьми были английские первооткрыватели Джон Спик и Ричард Бёртон, прибывшие на озеро Танганьика в 1858 году для поиска истока реки Нил. Джон Спик 30 июля 1858 года открыл озеро Ньянза европейцам и назвал его в честь королевы Виктории (марка 64). Дальнейшие его исследования и путешествия доказали, что озеро является истоком Нила.

В 1885 году на побережье Танзании высадился 29-летний немец Карл Петерс. Он довольно быстро заключил договоры с вождями 12 племён о германском протекторате, а в 1888 году арендовал на 50 лет у султана Занзибара всю прибрежную часть нынешней Танзании.



65. Марка Брит. Индии для Занзибара, кор. Викториа, 1895г.



66. Марка Германской Восточной Африки, кор. Африки, 1896г.



67. Марка Восточной Африки и Уганды, кор. Георг V, 1917г.



68. Марка Протектората Ньясаленда для ВС Ньясаленда, 1916г.

Обеспокоенные этим британцы в ноябре 1890 года заключили с султаном Занзибара договор о протекторате над ним (марка 65). При этом новый протекторат управлялся из Британской Индии.

В 1891 году К. Петерс объявил о создании имперской колонии Германская Восточная Африка (марка 66). Немцы хотели превратить Германскую Восточную Африку в свою поселенческую колонию. Они создавали там плантации и возделывали каучуконосы,

кофе, хлопок, сизаль. С 1902 года стали строить железные дороги, соединившие прибрежные порты с глубинными районами. К 1914 году число немцев-поселенцев достигло 5,4 тыс. человек.

В августе 1914 началась Первая мировая война, Танзания стала театром военных действий. Полковник фон Леттов-Форбек возглавил войска немцев вместе с мобилизованными местными жителями. Они сражались вместе против войск Британии, Бельгии и Португалии, совершая рейды в колонии этих стран, вплоть до ноября 1918, пока ему не сообщили, что Германия заключила перемирие с Антантой.



69. Марка Бельгийского Конго для оккупированной Германской Вост. Африки, 1916г.

Британия даже выпускала марки на захваченных ею территориях Германской Восточной Африки (марка 67) и с участием вооруженных сил соседнего Британского протектората Ньясаленд (марка 68). В 1916 году

Бельгия оккупировала часть территории Германской Восточной Африки (марка 69), объявив её вскоре своей подопечной территорией Руанда-Урунди (марка 112).

После Первой мировой войны территория Танганьики (Германской Восточной Африки) по Версальскому мирному договору перешла под опеку Британии (марка 70.). С 22 июля 1922 года Танганьика стала мандатной территорией Лиги Наций под управлением Британии (марка 71), а с 11 декабря 1946 года подопечной территорией ООН под тем же управлением. Британцы продолжили развитие плантационного хозяйства, в первую очередь, сизалья, а также хлопка и кофе.



70. Марка Британской подопечной территории Танганьика, кор. Георг V, 1927г.



71. Марка Британской подопечной территории Танганьика, 1922г.



72. Марка служебная Танганьики, 1961г.

9 декабря 1961 года Британия предоставила независимость Танганьике (марка 72). Танганьика стала независимым королевством в составе Британского Содружества наций во главе с британской королевой, да еще в составе Британской Восточной Африки, с Кенией и Угандой, во главе с президентом Джулиусом Ньерере (марка 73).



73. Марка Танганьики, Кении, Уганды, к 10-летию независимости, 1971г.



74. Марка Республики Танганьика, 1962г.

9 декабря 1962 года, оставаясь в Британском Содружестве, Танганьика была провозглашена республикой (марка 74).

**Занзибар.** К середине 1880-х годов Занзибар находился в сфере влияния Британской империи, хотя формального протектората не было установлено. Когда Германия приобрела владения во внутренних районах Восточной Африки, то она заключила с султаном Занзибара договор об аренде прибрежной полосы. С 1888 года полоса от реки Рувума до реки Джубба управлялась **Германской Восточноафриканской компанией**, а на север от Джубы, равно как и гавани, и острова севернее озера Таны - **Британской Восточноафриканской компанией** (действовала с 1888 до своего разорения и ликвидации в

1892 году). В 1895 году был создан **Британский Восточноафриканский протекторат** (марка 100), просуществовавший лишь два года.



75. Марка Германского Гельголанд, 1894г.



76. Марка Султаната Занзибар, султан Хамид ибн Фумаини, 1896г.



77. Марка Султаната Занзибар, Халиф бин Харуф, 1957г.



78. Марка Франции для почтового отд. в Занзибаре, 1896г.



79. Марка Султаната Занзибар, 1963г.



80. Марка Нар. Респ. Занзибара и Пембы, 1964г.

В 1890 году был заключён так называемый **Занзибарский договор**: Британия установила протекторат над султанатом Занзибар, а Германия за 4 миллиона марок купила у султана его права на арендованное ею ранее побережье. По этому договору Германия получила остров Гельголанд (марка 75), расположенный в Северном море неподалеку от побережья Германии, который принадлежал Британии с 1807 года. Однако, протекторат продержался недолго. В результате так называемой Англо-занзибарской войны, известной как самая короткая война в мировой истории - 38 минут (по книге рекордов Гиннеса) 27 августа 1896 года, султан Халид ибн Баргаш был изгнан, а на трон был поставлен угодный британцам правитель Хамид ибн Фумаини (марка 76). Но опять не надолго – его сменил султан Халифа бин Харуф (марка 77).

В 1894-1904 годах на острове работало французское почтовое отделение (марка 78) в интересах французских предпринимателей и торговцев. Франция была очень активна в этом регионе.

10 декабря 1963 года Британия предоставила независимость Занзибару (марка 79), с оставшимся во главе султаном Сеид-Джамшид-ибн-Абдулла. Но уже 12 января 1964 года на Занзибаре разразилось восстание, власть султана была свергнута и с 12 января по 26 апреля 1964 года существовала Народная Республика Занзибара и Пембы (марка 80). Её возглавил шейх Ахмад Абейд Каруме.


**Танзания.** Руководство Республики Танганьика и Народной Республики Занзибара и Пембы 26 апреля 1964 года объявило о создании Объединённой Республики Танганьики и Занзибара (марка 81). 29 октября 1964 года название было сокращено, страна стала называться Танзанией (марка 82). В Танзании, которую возглавил Джулиус Ньерере, был провозглашен курс на строительство нации. Ньерере – выпускник Эдинбургского университета, основатель партии Африканский нац. союз Танганьики (ТАНУ), Лауреат Международной Ленинской премии (1987), убежденный социалист, создатель концепции «социализма уджамаа (общинного типа)».



По всей стране началась «добровольная кампания» по участию молодёжи, женщин и стариков в строительстве общественных объектов, дорог, мостов. **В автономии Занзибар победила на выборах партия Афроширази во главе с Абейд Аmani Каруме (марка 83). В январе 1967 года руководство партии ТАНУ объявило о программе строительства в Танзании коммунизма.** После этого в стране были национализированы банки, промышленные предприятия, внешнеторговые организации, а также сельскохозяйственные плантации, в том числе принадлежавшие иностранцам. В сельской местности стали создаваться колхозы согласно концепции **танзанийского коммунизма уджаамаа.**



81. Марка Объедин. Респ. Танганьики и Занзибара, 1964г.



82. Марка Танзании, продовольственная программа, 1982г.



83. Марка Республики Танзании-Занзибара, 10 лет партии Афроширази, 1967г.



84. Марка Танзании, продовольственная программа 1982г.

Эти новшества встретили особенное сопротивление на Занзибаре, там дошло до того, что в 1972 году был убит главный партийный лидер А.Каруме. В отместку власти Танзании казнили несколько десятков заговорщиков.

В середине 1970-х годов состоялась операция «Мадука» по **полной национализации всей розничной торговли в стране и реализации продовольственной программы** (марка 84), но она окончилась провалом. Однопартийная система правления, существовавшая с 1970-х годов, прекратила своё существование в 1995 году, когда были проведены выборы на многопартийной основе.

**Все последующие десятилетия почтовые марки Танзании отражали почти исключительно фауну и флору страны, а также спорт.**



85. Марка Британской Индии для Инд. Экспед. сил на о. Мафия, 1916г.

**Остров Мафия.** расположен у берегов Германской Восточной Африки. В марте 1915 Британия оккупировала остров вместе с Германской Восточной Африкой. В июле 1915 на этих марках сделана дополнительная надпечатка аббревиатуры текста «Георг король» (G.R.) и название острова. В 1915-16 годы эта же надпечатка сделана на марках **Индийских Экспедиционных Сил «I.E.F.»** и названии острова (марка 85). С 1922 года на острове обращались почтовые марки Британской подопечной территории Танганьика.

**Республика Уганда** - государство в Восточной Африке. Входит в Британское Содружество наций. На побережье озера Виктория в XVIII веке возникло **феодалное королевство Буганда**, к середине XIX века ставшее довольно сильным государством в регионе Центральной Африки. Буганда расширила свою территорию за счёт Китары. В середине XIX века в Буганде появляются торговцы-арабы. Кроме торговли, арабы занимались обращением местного население в мусульманскую религию.



86. Марка Имперской Британской Восточно-африканской компании, 1890г.



87. Марка Протектората Уганда, 1898г.



88. Марка Восточной Африки и протектората Уганда, 1903г.

(марка 86) передала свои права по управлению территорией, включавшей в основном

В 1860-х годах в Уганду прибывают европейские путешественники, пытавшиеся найти исток Нила. В то время на территории Уганды было четыре независимых государства: Буганда, Уньоро, Нкоре, Торо. По Гельголандскому договору 1890 года между Британией и Германией (см. стр.14) британцы получили свободу действий на территории Уганды. Туда была направлена экспедиция во главе с отставным офицером, ветераном войн в Афганистане и Судане, Фредериком Лугардом, который заключил с королём Мвангой договор. В 1893 году **Имперская британская восточноафриканская компания**

королевство Буганда, британскому правительству. В июне 1894 года Британия взяла под свой протекторат Буганду, а затем и прилегающие племена. **Британский протекторат Уганда** (марка 87), позднее **Восточная Африка и протекторат Уганда** (марка 88) - существовал с 1894 по 1962 годы.

В 1901 году было завершено строительство железной дороги от Момбасы до порта Кисуму на берегу озера Виктория. Новая дорога к Индийскому океану стимулировала рост сельского хозяйства товарных культур, однако вместе с тем требовала изыскивания дополнительных средств на её обслуживание.




89. Марка Уганды к независимости и хлопка, 1962г.



90. Марка Уганды, к независимости и кофе, 1962г.

**Хлопок был основной культурой с 1904 года, во многом из-за давления со стороны британской администрации, заинтересованной в сырье для текстильных и оборонных предприятий метрополии** (марка 89). С 1906 начали организовывать предприятия по переработке хлопка и производства пироксилина. **Британские колонизаторы основали в Уганде также плантации кофе** (марка 90). Доходы от продажи хлопка и позже кофе сделали Буганду относительно благополучной страной, по сравнению с остальной частью колониальной Уганды. Многие баганда стали тратить свои доходы на импортную одежду, велосипеды и даже автомобили.

**Британия предоставила Уганде самоуправление 1 марта 1962 года** (марка 91), а **9 октября 1962 года - полную независимость** (марка 92). Уганда была провозглашена унитарным государством, но 4 королевства (Буганда, Буньоро, Торо, Анколе) и территория Бусога получили автономный статус. Правительство Уганды возглавил Оботе Милтон, лидер партии Народный конгресс Уганды, политик левых взглядов под влиянием кенийца Джомо Кениаты (см. далее). С 1963 года он занял также посты министров обороны и иностранных дел. **Король Уганды Мутеса II был назначен президентом Уганды**. В начале 1966 года Оботе отстранил от власти президента-короля Мутесу, арестовал нескольких министров и назначил себя президентом Уганды. **8 сентября 1967 года Оботе провозгласил Уганду республикой, упразднил все королевства и власть племенных вождей** (марка 93).



91. Марка Уганды, к самоуправлению, 100-летие открытия судоходства по Южному Нилу, 1962г.



92. Марка Уганды, к независимости 9.10.1962, здание парламента, 1962г.



93. Марка Республики Уганды, к парламентской конференции,



94. Марка Уганды в память свободы от Амина 1979г.

В экономическом секторе Оботе провёл национализацию, а в сельском хозяйстве создал «коллективные хозяйства». В декабре 1969 года на конференции правящей партии НКУ была оглашена «Хартия простого человека» - **программа строительства коммунизма в Уганде**. **25 января 1971 года**, когда Оботе находился в зарубежной поездке, армия Уганды совершила переворот. Военные распустили парламент, разогнали местные советы в районах страны. Главой государства стал **45-летний генерал-майор Иди Амин Дада** из племени каква - профессиональный военный. В августе 1972 года Амин объявил курс на «угандизацию». В 1972 году Амин разорвал дипломатические отношения с Израилем, а в 1976 году с Британией. Амин начал дружить с арабскими государствами, а также с СССР, от которых получал значительную финансовую помощь и **большое количество оружия, особенно от СССР**. Он объявил себя в 1976 году пожизненным президентом.

В октябре 1978 войска Амина вторглись в Танзанию, но потерпели сокрушительное поражение. В марте 1979 оппозиция создала Фронт национального освобождения Уганды. Вооружённые отряды Фронта стали действовать совместно с танзанийской армией. **Войска Амина были разбиты, в апреле 1979 года танзанийские войска заняли столицу Уганды Кампалу, а Фронт создал временное**



95. Малый лист Уганды, проект гидроэлектростанций на реке Нил совместно с КНР, 2019г.



**правительство** (марка 94). В Уганде развернулась борьба за власть, за 10 лет сменились несколько президентов до 2011 года. Уганда стала первой страной, вступившей в специальную программу МВФ и ВБР «Бедные страны с большими долгами» по списанию долга со стран, находящихся в тяжелой экономической ситуации. На фоне полной экономической разрухи и разгоравшейся гражданской войны началась смена президентов (марка 92.1). Они ориентировали страну на помощь западных стран, МВФ и Всемирного банка.



92.1. Марка Уганды, к 25-летию независимости, памятник, 1987г.

Сельское хозяйство является основой экономики Уганды. На плантациях выращивается сахарный тростник, остальные культуры - в мелких крестьянских хозяйствах. Основной статьей экспорта является кофе. Природные ресурсы Уганды весьма ограничены. Запасы медной руды оцениваются примерно в 4 млн тонн. На юго-западе страны разрабатываются незначительные месторождения полезных ископаемых. Электроэнергия страны состоит из тепловых станций, работающих на органическом топливе, гидроэлектростанции Оуэн-Фолс и солнечных электростанций. В 2013 году в Уганде совместно с КНР началось и в 2018 году завершилось строительство подземной гидроэлектростанции «Карума» на реке Белый Нил мощностью 600 Мвт с плотиной длиной 280 метров, расположенных в 270 км от столицы страны Кампалы (марка 95). В августе 2023 года Россия и Республика Корея подписали соглашение с Угандой на строительство двух атомных электростанций общей мощностью 15,6 тыс. МВт, что поможет наладить экспорт электричества в соседние страны.

**Восточноафриканское Сообщество - ВАС (Eastern Africa Community - ЕАС) - Британский протекторат, созданный в 1935 году** (марка 96). Стремясь к оптимизации управления Кенией, Угандой и Танганьикой, Протекторат объединил почтовые администрации территорий. После получения независимости Кенией, Угандой и Танзанией в 1967 году был воссоздан новый ВАС (марка 97). Основные цели, определенные Договором о сотрудничестве в рамках ВАС, включали активизацию взаимного торгового и промышленного сотрудничества, строительства совместных производственных объектов и других направлений сотрудничества. Негативно сказались политическая дифференциация, сложности в выработке общего решения, различие политических систем, что вело к дифференциации в управлении экономикой.



96.Марка Британского протектората Танганьики, Кении, Уганды., 1936г.



97.Марка Уганды, Кении, Танзании - ВАС, 1969г.

В качестве одной из причин тяжелой ситуации в группировке можно назвать сложность определения объема взносов, когда страны отказались их вносить в бюджет ВАС. В итоге - в 1977 году группировка распалась.

Но идеи ВАС оказались перспективными, и в 2000-2008 годах было вновь образовано Восточноафриканское сообщество (ВАС) - Межправительственная организация, включающая в себя уже шесть восточноафриканских стран (Бурунди, Кения, Руанда, Танзания, Уганда и Южный Судан). Нынешним председателем Восточно-Африканского сообщества является Пьер

**Нкурунзиза, президент Республики Бурунди** (марка 114).

**Кения.** Территория Кении, по мнению многих учёных, входит в область, ставшую прародиной человечества. Там, на восточном побережье озера Рудольф, обнаружены орудия труда и останки гоминид, живших около 3 млн лет назад (австралопитек анамский, кениантроп), и людей видов *Homo habilis*, *Homo erectus* и *Homo ergaster*. В пачке Ломекви 3 на западном берегу озера Туркана, недалеко от места находки кениантропа (*Kenyanthropus*), были найдены древнейшие в мире каменные орудия ломеквийской культуры возрастом 3,3 млн лет.

Значительно позже территория Кении была заселена людьми, близкими по своим чертам к нынешней эфиопской расе. Также там жили племена койсанского (ныне южноафриканского) расового типа. Позднее около 4-3 тыс. л. н. с запада пришли негроидные бантуязычные племена носителей митохондриальной гаплогруппы, предки современных покомо, суахили и миджикенда.

В VII—VIII веках на побережье Кении начали образовываться торговые центры суахили (Ламу, Манда, Пате, Малинди, Момбаса и др.). Они занимались посреднической торговлей между внутренними районами Африки с Индией и Аравией. Из Африки вывозили железо, золото, слоновую кость, рог носорога, рабов, а ввозили металлическое оружие, ремесленные изделия, ткани.

В 1498 году на территорию страны высадились португальцы, экспедиция Васко да Гамы (марка 98.1). С 1740 года большая часть Кении находилась под властью султана Занзибара.

В 1880 году установлен немецкий протекторат Германская Восточная Африка над владениями султана Занзибара на побережье Кении (марка 66).

**Султанат Виту.** С 1885 по 1890 год на побережье Кении под протекторатом Германской империи существовал султанат Виту или Витуленд, также Суахилиленд (марка 98). Два немца, братья Клемент и Густав Дернхарты 8 апреля 1885 года подписали с султаном Виту соглашение, согласно которому султанат уступал 25 км<sup>2</sup> территории, со всеми суверенными правами на неё, компании Тана, основателями которой были братья. Кроме того султан согласился «поставить остальной султанат под защиту и охрану Германской империи». С настоящим договором братья Дернхарты обратились к немецкому правительству с просьбой защитить их интересы. Официально немецкий протекторат был провозглашен 27 мая 1885 года. В Виту был размещен небольшой военный гарнизон для демонстрации суверенитета и защиты от занзибарских нападений. Клеменс Дернхарт был назначен министром внутренних и внешних дел султаната.

В 1890 году согласно британско-германскому Занзибарскому договору Германия отказалась от протектората над султанатом Виту. Братьями Дернхарт было объявлено об образовании псевдо-государства Малакоте на упомянутой территории 25 км<sup>2</sup> и выпущена марка (марка 99).

Среди жителей Виту отказ Германии исполнять обязанности защитника султаната вызвал большое возмущение и привел к открытому бунту, во время которого было убито несколько немцев, а основатели протектората братья Дернхарты чудом спаслись от разъяренной толпы. Новые обладатели страны - британцы, выслали в Виту карательную экспедицию, которая жестоко подавила восстание и разрушила столицу султаната. Султан Ахмад был арестован и вскоре умер в заключении, а султанат был включен в состав Британской Восточной Африки (современная Кения).

Германия передала эти территории Британии в обмен на контроль над побережьем Танганьики. Британскую администрацию осуществляла Британская Восточноафриканская компания (БВАК). Но британцы натолкнулись на сопротивление вождя кикуйю, Вайаки Ва Хинга, который в 1892 он был похищен британцами и убит. Когда БВАК оказалась на грани банкротства, её владения были преобразованы в Восточноафриканский протекторат (марка 100).



100. Марка Британской Восточной Африки, 1896г.



101. Марка Британских колоний Кении и Уганды, кор. Георг V, 1922г.



102. Марка Республики Кения, президент Джомо Кениата, 1964г.



103. Марка независимой Кении, 1963г.



104. Марка Республики Кении, независимость, 1964г.

Ключом к английскому господству в Кении стало строительство железной дороги Момбаса - Кисуму на озере Виктория, начатое в 1895 и завершённое в 1906. Во время строительства британцы столкнулись с жёсткой оппозицией, в первую очередь со стороны Койталеля Арапа Самоеи, лидера нанди и прорицателя. Однако и он был убит англичанами.

В 1907 поселенцам было разрешено создать Законодательный совет, частью избираемый, частью назначаемый орган представительства (в первую очередь европейцев). Но большая часть



98.1. Марка Португалии, Васко да Гама, 1980г.



98. Марка султаната Виту, 1889г.



99. Марка Малакоте, 1889г.



полномочий сохранялась за губернатором, и поселенцы стали добиваться преобразования протектората в коронную колонию, что дало бы им больше свободы. **В 1920 году Кения была объявлена отдельной колонией Британии** (марка 101). Народ кикуйю протестовал, произошли столкновения с полицией, затем был создан Кенийский африканский союз (КАУ). **В 1947 его возглавил Джомо Кениата (Нгенги ва Камау)** (марка 102). Его официальное имя Джомо переводится как «пылающее копье», а Кениата - «свет Кении». В 1930-х годах он отправился в СССР, где в течение двух лет учился в Коммунистическом университете трудящихся Востока имени И. В. Сталина в Москве. Дальнейшее своё образование он продолжил в Лондоне.

В стране началась длительная гражданская война между повстанцами и британской колониальной администрацией. В 1963 были проведены выборы. Северо-восточные сомалийцы отказались участвовать в них и интегрироваться в Кенийское государство. 1 июня Кениата стал премьер-министром автономного правительства Кении. **12 декабря 1963 Лондон передал Кении контроль над внешними сношениями - страна получила полную независимость** (марка 103). После провозглашения независимой республики 72-х летний Джомо Кениата, ветеран борьбы за независимость, стал её первым президентом. В сфере экономики Кениата поддерживал предпринимательскую деятельность и создал условия для иностранных инвестиций, следуя прозападному курсу внешней политики.

**Кения была объявлена республикой 12 декабря 1964 года** (марка 104). Начал осуществляться план выкупа у европейских поселенцев земли и расселения на этой земле более 1 млн африканцев. На части земель были созданы первые государственные фермы и кооперативы.



105. Марка Британии для Восточно-Африканских Сил, 1943г.

В период Второй Мировой войны в Восточной Африке действовали **Британские Восточно-африканские силы** (марка 105), участвовавшие в боевых действиях с войсками Италии, захватившими часть Кении и прочих смежных владений Британии в 1940 – 43 годах.

Несколько десятилетий страну потрясали межэтнические конфликты и перевороты. Наконец, с 2003 года экономика стала постепенно налаживаться. Этот рост продолжался до конца 2007 года. Но многие достижения Кении новейшего времени были поставлены под вопрос из-за нового межэтнического кризиса.

**Этнический состав Кении с населением более 57 млн. человек: кикуйю (Kikuyu) - 22% населения** (марка 106), лухья - 14 %, луо - 13%, календжин - 12%, камба - 11%, **кисии (Kisii) - 6%** (марка 107), меру - 6%, другие африканцы - 15%, неафриканцы (индийцы, англичане, арабы) - 1%. **Масаи (Masai)** (марка 108) насчитывают около 1 млн человек, из них 350 000-400 000 живёт в Кении. мигрировали из долины Нила в Судане в центральную и юго-западную Кению уже после 1500 года, приведя и свой одомашненный скот. Хотя другие африканские племена строили цивилизации и формировали царства, масаи никогда не отходили от своего полукочевого образа жизни.



106. Марка Кении, церемониальные костюмы кикуйю, 1984г.



107. Марка Кении, церемониальные костюмы кисии, 1987г.



108. Марка Кении, церемониальные костюмы масаи, 1981г.



109 Марка Кении, к 20-летию независимости, през. Даниель арап Мои, 1983г.

**Преемником Кениаты на посту президента после его смерти в 1978 году автоматически стал вице-президент страны Даниэль арап Мои** (марка 109). После смены нескольких президентов на референдуме 4 августа 2010 года была принята новая конституция, расширившая полномочия премьер-министра и ограничившая полномочия президента Мваи Кибакви. **В 2013 году президентом был избран сын Джомо Кениаты Ухуру Кениата.**

**Кения - аграрная страна.** Главными потребительскими культурами являются кукуруза, картофель, бананы. Такие культуры, как **чай** (4 место в мире), **кофе**, пшеница и хлопок, идут на экспорт. Доля горнодобывающей промышленности в ВВП невелика. Добывается сода, поваренная соль и золото, а также флюорита, поваренной соли, золота и рубинов. Страна обладает залежами редких



110. Марка Кении, к 50-летию дипломатических с КНР, 2013г.



110.1. Марка Кении, к визиту президента США Барака Обамы, потомка кенийцев, 2017г.

ископаемых, например, титана. Кроме того, Кения может стать производителем нефти и газа в ближайшие годы на новых месторождениях нефти. Главными отраслями обрабатывающей промышленности являются лёгкая, пищевая, текстильная, химическая, сборка автомобилей. Развитию двустороннего сотрудничества способствует готовность Китая реализовывать проекты,

отвечающие принятым в Кении стратегиям развития. Деятельность Китая направлена не только на поддержку экспорта китайских товаров и услуг, а также повышение своего геополитического веса в регионе, но и благоприятствует Кении в проведении индустриализации и создании современной инфраструктуры (марка 110). На примере железной дороги Момбаса – Найроби длиной 450 км, введенной в эксплуатацию 31 мая 2013 года, самого масштабного проекта с участием китайских компаний в Кении, рассмотрены типичные проблемы, включая негативное информационное воздействие со стороны бывших колониальных стран. США осуществляет инвестиции в торговлю и туризм Кении, о чем подтвердил визит президента США Барака Обамы в Кению в 2017 году (марка 110.1).

**Руанда.** Территория Руанды была заселена человеком не позднее последней ледниковой эпохи, а возможно и ранее - в период раннего или среднего неолита около 6000 года до нашей эры. В это время здесь существовали стоянки охотников и собирателей - пигмеев тва. Затем состоялась одна или несколько крупных миграций, в результате которой на территорию страны пришли остальные два народа страны - хуту и тутси. С середины XIV века на территории были образованы несколько племенных княжеств, которые к концу века слились в единое королевство под властью племени тутси. Государство достигло территориального апогея во времена короля Кигели IV. Одновременно с этим королевство стало развитым и закрытым для внешнего мира феодальным государством.

К XV веку хуту и тутси организовал ряд мелких государств, одно из которых сохраняло свою независимость до середины XIX века.

**Народ страны, ньяруанда (по государственной принадлежности - руандеры), в честь которого она и получила название,** состоит из трёх национальных групп - наиболее многочисленных хуту, составляющих около 15 % населения тутси и малочисленных пигмеев тва.

В XIX веке государство тутси и хуту стало гораздо более централизованным. Расширение его территории продолжалось, достигнув берегов озера Киву. Это расширение происходило не столько за счёт военных завоеваний, сколько благодаря естественной миграции населения в результате развития сельского хозяйства. В условиях монархии дисбаланс между хуту и тутси стал ещё более очевиден. Политическое господство тутси обеспечивалось за счёт власти мвами - короля. Король рассматривался как полу-божественное существо, ответственное за процветание страны. Король тутси был верховным судьёй. Мвами создали себе опору, контролируя более ста крупных поместий. В королевской собственности находились банановые деревья и большое поголовье крупного рогатого скота; поместья были основой богатства правителей. В государственной иерархии ниже мвами стоял Совет великих вождей тутси, в подчинении которым находилась группа более мелких чиновников, которые по большей части ведали скотом и земельными ресурсами за пределами королевского домена. Более 95 % всех чиновников были из племени тутси. Местом единения тутси и хуту была армия. Соприкосновение двух племен в военных лагерях привело к тому, что на определённом этапе тутси переняли язык хуту. Имеющиеся сведения свидетельствуют о том, что отношения между двумя племенами были в это время в основном мирными.

Различия между этническими группами обострились в период колониального господства.

Руанда долгое время была закрыта для европейцев. В 1861 году территория Руанды была открыта для европейцев британским генералом Спиком. Но первым европейцем, ступившим на руандийскую землю, был австриец Оскар Бауман в 1892 году, экспедиция которого оплатило «Германское восточноафриканское общество для колонизации». В 1890 году Брюссельская конференция постановила передать земли Руанды и Бурунди под протекторат Германии (Германская Восточная Африка), в обмен на её отказ от претензий на Уганду в пользу Британии



(марка 116). На западные территории двух королевств Бельгия предъявила также претензии, но после нескольких пограничных стычек в 1900 году, были установлены окончательные границы колоний.

В 1894 году мвами Рутариндва унаследовал королевство от своего отца Кигели IV, но многие из королевского совета были этим недовольны. Произошел бунт, и королевская семья была убита. Трон унаследовал Юхи V Мусинга, имевший родственные связи с королевской семьёй через свою мать и дядю, однако в среде его подданных сохранялось недовольство.

Первым немцем, посетившим и изучавшим Руанду, был граф Густав Адольф фон Гётцен - с 1893 по 1894 годы он возглавлял экспедицию, исследовавшую внутренние районы колонии Танганьика. В 1897 году немецкие колонизаторы и миссионеры прибыли в Руанду. Руандийцы были разделены - часть королевского двора была обеспокоена визитом европейцев, другие полагали, что немцы могут быть хорошей альтернативой доминированию Буганды или Бельгии. В итоге возобладало второе мнение, позволившее немцам закрепиться в стране. В целом Руанда оказала европейским колонизаторам значительно меньшее сопротивление, чем, к примеру, Бурунди. **В первые годы после этого немцы практически не контролировали регион и полностью зависели от коренного населения.** Рассматривая регион как источник доходов, немцы ввели новые налоги, обложив ими сельскохозяйственную продукцию, в первую очередь, кофе.

В духе популярной в то время в Европе теории научного расизма немцы были одержимы идеей классификации людей на группы. Они полагали, что правящий класс тутси был изначально иным расовым типом, чем хуту, и был более близок по происхождению к европейцам. **В конце концов расовая сегрегация и провозглашение господства одного племени, одной расы над другими утвердилась в Руанде.** Немцы привнесли в регион элементы капитализма. Так, хуту стали рассматривать деньги в качестве замены крупному рогатому скоту как символу благополучия. Некоторые из них накапливали сбережения и добивались материального процветания, что не устраивало тутси. В итоге мвами ввел новые налоги для хуту. К 1899 году немцы разместили своих советников при дворах местных вождей. В 1911 году немцы помогли тутси подавить восстание хуту в северной части Руанды, где хуту представляли абсолютное большинство.

**В 1915 году, в ходе Первой мировой войны, бельгийские войска вторглись на территорию Руанды с территории Бельгийского Конго и полностью её захватили в 1916 году (марка 117). В 1918 году, по решению Лиги Наций, Руанда стала протекторатом Бельгии. Бельгийцы образовали из Руанды и Бурунди протекторат Руанда-Урунди (марки 118 и 118.1). Часть территории Германской Восточной Африки была присоединена к Танганьике, контроль над которой был передан британцам.**



116. Марка Германской Восточной Африки, 1901г.



117. Марка Бельгийского Конго для оккупированной Бельгией Германской Восточной Африки, 1916г.



118. Марка Бельгийского протектората Руанда-Урунди, две женщины, 1931г.



118.1. Марка Бельгийского протектората Руанда-Урунди, селение, 1931г.



119. Марка Бельгийской подопечной территории Руанда-Урунди, 1945г.

Бельгийское правительство продолжало полагаться на структуры власти тутси при управлении страной, хотя они стали принимать более активное участие в развитии образования и сельского хозяйства. Бельгийцы ввезли в страну маниоку, кукурузу и ирландский картофель, чтобы увеличить производство продуктов питания для фермеров. Возродилась система барщины, которая существовала при короле Рвабугири. Сотни тысяч жителей Руанды иммигрировали в британский протекторат Уганда, который был намного богаче и не проводил подобную политику.

Бельгийское правление усилило этническую рознь между тутси и хуту. Европейцы поддержали власть тутси. Ученые прибыли для измерения черепов жителей и, таким образом, по их мнению, размеров их мозга. Черепа тутси оказались больше, они были выше, и их кожа была светлее. **Каждый гражданин получил расовое удостоверение личности, которое юридически разделило хуту и тутси. Тутси поверили в миф о своём расовом превосходстве.** Бельгийцы поделили население на категории, учитывая не только этническую принадлежность, но и благосостояние.

После Второй мировой войны Руанда-Урунди стала подопечной территорией Бельгии по мандату ООН (марка 119). Реформы, проведенные бельгийцами в 1950 году, способствовали росту демократических политических институтов, но встретили сопротивление со стороны традиционалистов тутси, которые видели в них угрозу своему положению.

Панафриканистские идеи, распространившиеся в Африке в 1950-60 годы, с воодушевлением были восприняты хуту. Грегуар Кайибанда основал националистическую партию Пармехуту под лозунгами освобождения и равноправия хуту. В 1957 году он написал «Манифест хуту». Его партия быстро стала военизированной. В ответ в 1959 году тутси сформировали партию УНАР (UNAR), продвигавшую идею независимости Руанда-Урунди при главенстве монархии тутси. Эта группа также стала вооружаться. Вскоре начались стычки между членами двух партий. В июле 1959 года, когда мвами Мутара III умер после плановой вакцинации, некоторые тутси решили, что он был убит. Его младший сводный брат стал очередным монархом под именем Кигели V.

В ноябре 1959 года тутси попытались убить Кайибанда. Слухи о гибели политика хуту Доминика Мбоньюмтва от рук тутси, стали поводом к началу вооруженных столкновений между двумя этно-социальными группами. Восстание хуту удалось: было убито от 20 до 100 000 тутси. Тысячи тутси, в том числе мвами, бежали в соседнюю Уганду до того, как в страну прибыли бельгийские командос для прекращения насилия. Восстание 1959 года серьезно изменило политическую жизнь Руанды. Около 150 000 тутси были изгнаны из страны и нашли убежища в соседних странах. Многие из этих беженцев находились в эмиграции вплоть до начала 90-х годов. Из числа беженцев в первом и втором поколениях позднее вербовались кадры для РПФ. Тутси, оставшиеся в Руанде, были исключены из политической власти, перешедшей в руки хуту.

В 1960 году правительство Бельгии согласилось провести демократические муниципальные выборы в Руанда-Урунди. Большинство хуту избрали в Национальную Ассамблею своих представителей. Монархия тутси была упразднена. Бельгийские усилия по созданию независимого государства Руанда-Урунди с одинаковой ролью тутси и хуту в политической и социальной сферах, не увенчались успехом. По настоянию ООН бельгийское правительство разделило Руанда-Урунди на два независимых государства - Руанду и Бурунди.

25 сентября 1961 года состоялся референдум, на котором был поставлен вопрос - следует ли Руанде стать республикой или надлежит сохранить монархию. Граждане проголосовали за республику. После парламентских выборов 1961 года премьер-министром стал Грегуар Кайибанда. Избежавший гибели Мбоньюмтва был объявлен первым председателем переходного правительства.



120. Марка Руандийской республики, к независимости, первый президент Г.Кайибанда, 1962г.



121. Марка Руандийской республики, 1970г.


С 1 июля 1962 года Бельгия, под надзором ООН, предоставила полную независимость Руанде и Бурунди (марка 120). Руанда официально стала республикой (марка 121) с преобладанием партии Пармехуту в парламенте, постепенно приобретающей полный контроль над национальной политикой. В 1963 году партизаны тутси напали на провинцию Бугесера из Уганды, Республики Конго и Бурунди, что привело к столкновениям, в результате которых было убито около 14 тысяч человек. Экономический союз между Руандой и Бурунди был расторгнут, а напряженность в отношениях между двумя странами усугубилась. Грегуар Кайибанда объявил Руанду однопартийной страной. Кайибанда в 1962 году стал первым избранным президентом Руанды. Он установил официальные отношения с 43 странами, в том числе США. Несмотря на достигнутый прогресс во внутренней политике, коррупция сводила к нулю эффект от преобразований.

Администрация Кайибанды установили квоты на поступление количества детей хуту в школах и взрослых хуту на государственной службе. Эти усилия в конечном итоге вели к маргинализации тутси. Правительство всячески подавляло политическую оппозицию. Оно запретило политические партии тутси УНАР и РАДЕР (RADER).


5 июля 1973 года министр обороны генерал-майор Жювеналь Хабиаримана в результате путча сверг Кайибанду. Хабиаримана приостановил действие конституции, распустил Национальное собрание и наложил строгий запрет на любую политическую деятельность. Первоначально Хабиаримана отменил систему квот, завоевав тем самым симпатии тутси. Тем не менее, это не продлилось долго. В 1974 году общественный резонанс приобрело обсуждение мысли о том, что тутси чрезмерно представлены в профессиональных областях, таких как медицина и образование. Тысячи



тутси были вынуждены уйти в отставку со своих должностей, многие из них покинули страну. В результате вспышки насилия несколько сотен тутси были убиты. Постепенно Хабиаримана вернулся к методам своего предшественника, усиливавших вражду между двумя племенами.



122. Марка Руанды, к 25-летию независимости, президент Ж.Хабиаримана, 1987г.



123. Марка Руанды, год собственной продовольственной программы, 1987г.



124. Марка Руанды, к 30-летию революции, 1990г.

В 1975 году президент Хабиаримана сформировал Национальное республиканское движение за демократию и развитие (НРДР), чьи официальные цели заключались в пропаганде мира, единства и национальном развитии. Партия Пармехуту была распущена. НРДР стало основой однопартийной системы, провозглашённой в принятой на референдуме 1978 года новой конституции.

Через несколько недель последовали президентские выборы. Хабиаримана как глава НРДР был единственным кандидатом в избирательных бюллетенях. Он был переизбран на выборах 1983 и 1988 годов, каждый раз в качестве единственного кандидата (марка 122). Отвечая на общественное давление, президент Хабиаримана объявил в июле 1990 года о своём намерении превратить однопартийное государство в многопартийную демократию. В стране происходит постепенное развитие, решаются главные проблемы борьбы с голодом (марка 123), а также растёт благосостояние населения к 30-летию революции (марка 124).


Ситуация в Руанде была тесно связана с ситуацией в соседней Бурунди. Обе страны были заселены преимущественно хуту, однако неподконтрольная правительству армия тутси на протяжении десятилетий базировалась в Бурунди. Премьер-министр тутси был избран монархом, но год спустя, в 1963 году, он был вынужден назначить премьер-министром хуту, Пьера Нгендандумве, чтобы усмирить недовольство хуту. Армия тутси во главе с Мишелем Мичомберо жестко ответила: почти все политики хуту были убиты. Военная диктатура сохранялась в Бурунди ещё 27 лет, до следующих свободных выборов в 1993 году. При этом возникло несколько конфликтов, в результате которых были убиты сотни тысяч тутси и хуту. Ситуация обострилась, когда избранный президент Бурунди, Мельхиор Ндадае, хуту, был убит солдатами тутси в октябре 1993 года. В Бурунди началась ожесточённая гражданская война между тутси и хуту. Этот конфликт перекинулся в Руанду и дестабилизировал хрупкое равновесие. Хотя ООН направила миротворческие силы под названием Миссия Организации Объединённых Наций по оказанию помощи Руанде (UNAMIR), они оказались слабо укомплектованными и в значительной степени неэффективными в условиях гражданской войны.

6 апреля 1994 года самолёт с Жювеналем Хабиариманой, президентом Руанды, и Сиприеном Нтарьямирой, президентом Бурунди, был сбит при заходе на посадку в Кигали. Оба президента погибли в крушении. Это происшествие всколыхнуло Руанду: оба президента были хуту, и вооружённые группировки хуту начали облавы и убийства тутси, считая их виновными в авиакатастрофе. Волна убийств быстро распространилась от Кигали во все уголки страны. В период между 6 апреля и началом июля развернулся геноцид: организованными группами хуту (интерахамбе) было убито от 500 000 до 1 000 000 тутси и умеренных хуту (марка 125). Даже рядовые граждане были призваны местными чиновниками, чтобы убивать своих соседей. К геноциду подстрекали и СМИ, открыто призывавшие к насилию против тутси.

Узнав о геноциде в Руанде, лидер РПФ Поль Кагаме начал готовить свои подразделения к вторжению в страну из соседних стран. В результате началась гражданская война. Тутси под руководством РПФ начали движение на столицу Кигали и к июню заняли северную, восточную и южную части страны. Тысячи гражданских лиц были убиты в ходе конфликта. Государства-члены ООН отказались отвечать на запросы UNAMIR об расширении контингента миротворцев (марка



125. Марка Руанды, «Нет геноциду», 1999г.



126. Марка Руанды, «Вместе против геноцида», 1999г.

126). Оставшаяся вне контроля РПФ часть страны была оккупирована Францией. Французы официально объясняли высадку своих десантников целями предотвращения массовых убийств, однако фактически резня тутси продолжалась в их зоне контроля.

В период с июля по август 1994 года войска тутси во главе с Кагаме вошли в Кигали и вскоре после этого захватили остальную часть страны. Геноцид был завершён, однако за пределы страны вновь потянулись беженцы, на этот раз хуту, опасавшиеся возмездия тутси. В соседних Бурунди, Танзании, Уганде и Заире сформировались лагеря беженцев.

После установления контроля над страной Кагаме сформировал правительство национального единства во главе с президентом хуту, Пастером Бизимунгу. Сам Кагаме стал министром обороны и вице-президентом, а также харизматическим лидером страны.

В октябре 1997 года огромное число беженцев - более 600 000 - вернулись обратно в Руанду. За этой массовой репатриацией последовало возвращение ещё 500 000 из Танзании. Не менее 100 000 руандийцев остаются за пределами родины.

**Страна является в целом безопасной для туристов.** Руандийский кофе стал приобретать все большее значение в международном обороте, в его выращивание США вложили 8 миллионов долларов. Руанда на сегодняшний день получает определённый доход от экспорта кофе и чая, хотя ей трудно конкурировать с более крупными производителями. **Основным источником дохода, однако, является туризм - в основном, посещение мест обитания горных горилл (марка 127) и парк «Акагера» (сафари-парк) (марка 128).** Также пользуются интересом туристов национальный парк «Лес Ньонгве» (один из последних высотных тропических лесов в мире), а также отдых у озёр Гисеньи и Кибуге. Руанда сегодня изо всех сил пытается восстановить разрушенную войнами и геноцидом экономику и демонстрирует признаки быстрого экономического развития, однако международная озабоченность нарушениями прав человека в стране не спадает.

**Экономически основными партнёрами Руанды являются Бельгия, Германия и Китай.** Бизнес США и Британии проявляет активность инвестирования в экономику страны.

Позже, когда Кагаме и Кабила разорвали отношения по инициативе первого, началась так называемая «Великая африканская война», которая закончилась лишь в 2003 году.


В ходе неё погибли миллионы человек, а экономике был нанесён ущерб на десятки миллионов долларов. Согласно расследованию ООН, в ходе этой войны власти Руанды неоднократно устраивали резню хуту в лагерях беженцев и совершали другие преступления против человечности. При содействии ООН власти организовали Международный трибунал по Руанде, который возложил ответственность за произошедшее на правительство хуту. Начался период примирения и восстановления старой системы власти и традиционных местных и деревенских судов.

**Политический режим, установленный Полем Кагаме, сравнивают на местном и международном уровне с сингапурским режимом, а также характеризуют как первую в Африке «диктатуру развития».** По словам самого Кагаме, «он не приемлет классический вариант западной демократии, ведь она бесполезна для страны, где большая часть населения чуть не прикончила меньшую». На двух президентских выборах в 2003 и 2010 годах Кагаме одержал победу с более чем 90 % голосов, при этом международные наблюдатели называли выборы не совсем честными и не в полной мере соответствующими международным стандартам. В 2015 году Кагаме обнулil президентские сроки посредством референдума и вновь принял участие в выборах, одержав в них лёгкую победу.

**Бурунди.** В XVII веке на территории современной республики Бурунди сложилось независимое феодальное королевство Бурунди. Первый известный мвами (король) Нtare I объединил существовавшие на этой территории разрозненные государства в единое королевство. С конца XIX и до начала XX века в государстве шли междоусобные войны. В 1871 году британские ученые Стенли



127. Блок марок Руанды, животный мир Африки, 2013г.



128. Марка Руанда, горная горилла, 2010г.



и Ливингстон добрались до Бужумбуры и исследовали район Рузизи. После Берлинской конференции 1884-1885 годов **Германская Восточная Африка была расширена до территории**




111. Марка Бельгийского Конго для оккупированной Германской Восточной Африки, 1918г.



112. Марка Бельгийской подопечной территории Руанда-Урунди, 1953г.



113. Марка Королевства Бурунди, кор. Мвамбутса IV, 1964г.



114. Марка Республики Бурунди, президент Мичомберо, 1972г.

современных Руанды и Бурунди, ставших в 1890-х годах немецкой колонией (марка 66). После Первой мировой войны, в 1916 году они перешли к Бельгии (марка 111). В 1922 году Бельгия добилась от Лиги Наций прав на опеку захваченной территории, переименовав ее в единое государство **Руанда-Урунди** (марка 112). С 1925 года оно стало частью Бельгийского Конго. В отличие от Конго, которое управлялось исключительно Брюсселем, в Руанде-Урунди власть оставалась за аристократией тутси. На протяжении 1950-х годов бельгийское правительство, несмотря на международное давление, отказывалось предоставлять независимость своим колониям.

**1 июля 1962 года была провозглашена независимость Королевства Бурунди** (марка 113). С момента получения независимости власть в стране оказалась в руках тутси, этнического меньшинства в новом государстве. Король Мвамбутса IV установил в стране авторитарный режим при поддержке правящей партии Союз за национальный прогресс (УПРОНА).

**В ходе очередного военного переворота король был свергнут полковником Мичомберо, который провозгласил Бурунди республикой, а себя первым президентом страны** (марка 114).

После нескольких лет гражданской войны и межэтнических конфликтов в 1996 году в Бурунди установилось относительное спокойствие, в основном благодаря международному присутствию в стране. Президент Домисьен Ндайзейе и лидер этнической группировки хуту «Силы национального освобождения» Агатон Рваса по итогам переговоров в Танзании подписали договор о прекращении насилия. **В Республике Бурунди за последние десятилетия выпущено много высокохудожественных почтовых марок по фауне и прочим популярным темам** (марка 115).



115. Марки-сцетки из блока Республики Бурунди, 2011г.

**Коморы.** Остров Анжуан, один из островов Коморского архипелага у берегов Восточной Африки, был заселён ещё в V веке н. э. В XII веке архипелаг попал под власть султаната Килвы, созданного арабами на восточном побережье Африки на территории современной Танзании. Впервые острова описаны в 1598 году голландским путешественником К. Хаутманом. Попытка направлявшихся в Индию португальцев обосноваться на островах в 1610-х годов потерпела неудачу из-за отпора местных жителей. В 1841 году **Франция захватила о. Майотта, крупнейший остров архипелага, и с 1843 года он стал её протекторатом** (марка 129). В 1886—1892 годах установлен про-текторат над островами Анжуан (марка 130), Гранд-Комор (марка 131) и Мохели (марка 132). **С 1909 года архипелаг официально объявлен французской колонией, а в 1912 году в административном отношении присоединён к острову Мадагаскар.**

Хозяйства колонистов базировались на выращивании ванили, гвоздики и кофе. Местная элита тесно сотрудничала с колониальной администрацией. После оккупации британскими войсками во время Второй мировой войны, согласно новой конституции Франции островами **в 1947 году получен статус её «заморской территории»** (марка 133). Местное самоуправление



129. Марка Французской колонии Майотта, 1892г.



130. Марка Французского протектората султанат Анжуан, 1900г.



131. Марка Французской колонии Гранд Комор, 1897г.



132. Марка Французской колонии Мохели, 1912г.




133. Марка Французской заморской территории Архипелаг Коморы, 1950г.

(кроме вопросов финансов, обороны и внешних сношений) введено с 1968 года. Административный центр в 1968 году перенесён из г. Дзаудзи (о. Майотта) в г. Морони (о. Гранд-Комор). Администрацию представлял верховный комиссар. **В референдуме по вопросу независимости архипелага в декабре 1974 года** 96 % жителей островов Анжуан, Гранд-Комор и Мохели голосовали за его отделение от Франции, а 64 % населения о. Майотта - против.

**Палата депутатов в одностороннем порядке провозгласила 6 июля 1975 года независимое Государство Коморские Острова в составе о-вов Анжуан, Гранд-Комор и Мохели** (марка 134). Президентом стал председатель Правительственного совета Ахмед Абдаллах. Был сформирован парламент, принята конституция и восстановлены арабские названия островов. В ноябре 1975 Коморы приняты в ООН в составе четырёх островов как единое государство. Франция, признав независимость страны, закрепила за о. Майотта статус своей «территориальной единицы». На




134. Марка Государства Коморы, 1976г.



135. Марка Французского заморского общества остров Майотта, 25-летие решения референдума, 2001г.

основании итогов общекоморского референдума Генеральная Ассамблея ООН признала права Комор на все 4 острова и призвала Францию покинуть их. Однако, **Франция отделила Майотту от Комор, провозгласив её заморским сообществом Франции** (марка 135).

В результате бескровного государственного переворота 3 августа 1975 года к власти пришёл Али Суалих, провозгласивший курс т.н. «национального социализма». Проведена национализация крупных земельных владений и собственности высланных из страны французских колонистов, введена плановая экономика, отменены действия законов шариата и ограничено влияние мусульманского духовенства, распущены политические партии. **Антиисламская направленность политики правительства** привела к дестабилизации обстановки в стране. Республика оказалась в условиях международной изоляции.



136. Марка Федеративной Исламской Республики Коморские острова, 1983г.

В мае 1978 года произошёл новый переворот, власть вновь перешла к А. Абдаллаху. Возобновлена деятельность частных французских и местных компаний, возвращена земля крупным собственникам, поощрялись иностранные инвестиции, восстановлены дипломатические отношения с Францией. Согласно конституции 1978 страна переименована в **Федеративную Исламскую Республику Коморские Острова** (марка 136).

Ухудшение экономического положения, в том числе из-за падения мировых цен на ваниль и гвоздику, провозглашение в одностороннем порядке независимости островами Анжуан и Мохели в 1997 году, дестабилизировали ситуацию в стране. После проведения в апреле 2002 года референдума была одобрена новая конституция, предоставлявшая о-вам Анжуан и Мохели более широкие автономные права. **Страна стала называться Союз Коморы** (марка 137).

На референдуме 2009 года было принято решение о **преобразовании острова Майотта в заморский департамент Франции** (марка 138). Согласно действующей Конституции Комор, принятой на референдуме в 2002 году, Союз Коморских Островов состоит из 4-х автономных островов, включая остров Маоре (Майотта), но Франция продолжает игнорировать эти решения.





138. Марка Французского заморского департамента Майотта, 2010г.

Окончательно статус заморского департамента Франции, остров Майотта получил 31 марта 2011 года и стал, таким образом, 101-ым департаментом Франции. Образование департамента предусматривает сращивание социальной и налоговой систем, создание кадастра земель, пересмотр и коррекцию гражданского кодекса Майотты. По оценкам государственного секретаря по заморским территориям Ива Жего, полная интеграция займёт 20-25 лет и обойдётся в 200 миллионов евро. Превращение в

заморский департамент Франции повлечёт за собой кардинальные изменения в укладе жизни островитян. Им придётся отказаться от многожёнства, кроме того, будут существенно урезаны полномочия мусульманских судей, или «кади». Представители властей Союза Коморских Островов настороженно отнеслись к референдуму на Майотте, который фактически лишает их возможности создать единое государство из всех Коморских островов. Они обвинили Францию в проведении колониальной политики.

Коморы сохраняют претензии на остров Майотта, считая его неотъемлемой частью и одним из 4-х автономных островов государства Союз Коморских Островов.



137. Марка Союза Коморы, водопад, 2006г.

**Сейшелы.** Сейшельские острова были открыты в 1502 г. во время второго плавания Васко да Гаммы в Индию. Первыми из европейцев на архипелаг высадились британцы: в 1609 г. Острова подробно обследовала и описала экспедиция капитана А. Шарпея. В XVII-XVIII вв. острова служили надёжным и удобным убежищем для пиратов. В 1742 г. губернатор французского острова Иль-де-Франс (Маврикий) Берtrand Франсуа Маэ де Лябурдонне отрядил экспедицию для исследования острова. После трех экспедиций капитана Л. Пико архипелаг в 1756 году **провозглашен владением Франции Сейшелы (в честь министра финансов Франции виконта Моро де Сейшелля).** Освоение архипелага французскими поселенцами началось в 1770 г., но значительные поселения появились только в 1794 г. На острова завозили рабов с Мадагаскара и невольничьих рынков восточного побережья Африки. Во время Французской Революции и наполеоновских войн острова несколько раз были оккупированы британцами. **Британское владение островами было окончательно закреплено Парижским мирным договором 1814 года.** После отмены рабства в 1835 британцы стали поощрять переселение на острова арабов с Маврикия, а также индийских торговцев и наемных работников. В 1888 г. на архипелаге основали отдельную администрацию. **В 1903 году Сейшельские острова получили статус отдельной королевской колонии (марка 139).** В составе войск Британской империи 2,8 тыс. жителей островов принимали участие в Первой и Второй мировых войнах. В 1958 году Франция выкупила **острова Глориосо.** Эти обитаемые мелкие острова, географически относящиеся к Коморскому архипелагу, включены Францией в состав Островов Эпарсе, входящих в заморскую Французскую Южную и Антарктическую территорию. Их территория оспаривается Мадагаскаром.



139. Марка Британской колонии Сейшелы, 1954г.



140. Марка Республики Сейшелы, независимость, 1976г.



141. Марка Внешних островов Сейшел, 1982г.



142. Марка Внутренних островов Сейшел, 1984г.



143. Марка Коралловых островов Сейшел, 1989г.

В 1964 г создана первая политическая партия - «Объединенная народная партия Сейшельских островов» (ООПС) во главе с Франсом-Альбертом Рене. Забастовочное движение вынудило Британию в 1967 г. ввести всеобщее избирательное право и позволить учредить Законодательное Собрание в 1970 г. После победы ООПС на выборах начались переговоры с Британией, в результате которых **28**

июня 1976 года провозглашена независимая Республика Сейшелы в составе Британского Содружества наций (марка 140)

В состав новой республики было передано несколько островов, а часть их оставались во владении Британии. Первым президентом был избран Джеймса Менчема, а Франс-Альберт Рене был назначен премьер-министром. Новая политика страны носила социалистические черты, а поэтому была поддержана Москвой, с которой активно развивалось сотрудничество. Затем последовали государственные перевороты с участием войск Танзании и Южной Африки. В результате их к 1992 году партия Ф.Рене - ООПС, переименованная в «Народный Прогрессивный Фронт Сейшел» (НПФС), осталась единственной партией. Была выработана новая конституция, и Рене и Менчем призывали к примирению и национальному согласию. В 2016 году новым президентом страны стал Дэнни Фор. Экономика страны основана на туризме и рыболовстве. **Почтовые марки выпускались как для трех групп островов: внешние (марка 141), внутренние (марка 142) и коралловые (марка 143), так и для всей страны (марка 144).**

**Мадагаскар.** Остров находится у восточных берегов Восточной Африки. По данным археологии, остров был заселен сравнительно недавно – в 200-500-х годах н.э. австронезийскими колонистами, приплывшими туда на каное. Позднее на остров перебрались через Мозамбикский пролив люди из племени банту. Известный венецианский путешественник Марко Поло дал острову в XV веке в своих записях название «**остров несметных сокровищ – Madeigascar**».

После отметки острова на итальянских картах как Мадагаскар, название прижилось и с тех пор не менялось. Несмотря на влияние мусульманской культуры со стороны перебравшихся на остров арабов, ислам на Мадагаскаре не прижился. Однако некоторые признаки арабского влияния, такие как патриархат и календарные названия дней, месяцев и сезонов существуют и поныне.

В свете важного географического положения Мадагаскара для торговцев пряностями, огибавших всю Африку, на острове пытались установить свои форпосты Франция и Британия. В частности, **в середине XVII века на юге острова существовала французская колония Форт-Дофин во главе с адмиралом Флакуром.** Однако негостеприимный климат и воинственные аборигены раз за разом вынуждали колонизаторов ретироваться с острова. Прибежище для пиратов, на всем протяжении XVIII века Мадагаскар редко навещался колониальными властями, и французы сохранили за собой лишь несколько прибрежных укрепленных пунктов, где закупали быков, рис и рабов. В XVII веке важное географическое положение острова и практическое отсутствие колониальных властей сделали Мадагаскар тем, чем он прославился на весь мир - раем для пиратов и работорговцев.



Схема административного деления Мадагаскара.



145. Марка Малагасийской республики, к 100-летию визита посольства Мадагаскара к Брит. королеве Аделаиде, 1969г.

вторгшимися на Мадагаскар ещё в 1883 году. В 1890 году французский протекторат был признан Великобританией в обмен на признание французами британского протектората над Занзибаром. Сначала было образовано почтовое отделение (марка 146), а затем остров был объявлен протекторатом в 1895 году (марка 147). Королева

В начале XIX века горное государство Мерина, жившее в культурной изоляции от остального Мадагаскара, предприняло успешную попытку экспансии на весь остров. В 1818 году Радама I принял титул Малагасийского короля и начал силой объединять весь остров при поддержке британских советников. Это не понравилось французам и они начали плести интриги, которые довели короля до самоубийства. **Посольство преемницы короля в Лондон и переговоры с королевой Аделаидой укрепило позиции Британии на острове (марка 145).** Его династия правила островом до 1896 года, когда последний мадагаскарский монарх был свергнут французскими войсками,



146. Марка Франции для почтового отделения на Мадагаскаре, 1894г.



147. Марка Франции для протектората Мадагаскар, 1895г.



Мерина Ранавалуна III отказалась принять эти условия. Командующим экспедиционным корпусом был назначен генерал Жак Дюшен. Военные действия начались 12 декабря 1894 года с оккупации французами г.Таматаве. Главный ущерб французский экспедиционный корпус понес от болезней, которые буквально косили людей в условиях тропического климата острова. **Завоевание острова было «формализовано» 6 августа 1896 года, когда французское Национальное собрание провозгласило аннексию Мадагаскара. Несмотря на успех экспедиции, французам потребовалось ещё девять лет для подавления отдельных восстаний - до 1905 года, когда остров был окончательно усмирён войсками под командованием Жозефа Галлиени (марка 148).**



148. Марка Французского Мадагаскара, 50-летие колонии, ген. Ж.Галлиени, 1946г.

В это время восстания против христиан, миссионеров и иностранцев имели особенно ожесточенный характер. Свергнутая в январе 1897 года королева Ранавалуна III была сослана в Алжир, где умерла в 1917 году. **В ноябре 1938 года останки Ранавалуны III были эксгумированы и перезахоронены в гробнице королевы Расухерины рядом с Историческим музеем Рува в Антананариву (марка 149).**

В 1890-е годы на Мадагаскаре существовало британское почтовое агентство (марка 150). На прибрежных островах действовали французские почтовые отделения: у **северо-западного берега - Носи-Бе (марка 151), у восточного берега - Сант-Мари (марка 152), а также в городке на севере острова Диего-Суарес (марка 153).** Мадагаскар уступил Франции город Анциранана (до 1975 года - Диего-Суарес) и заплатил контрибуцию в 10 миллионов франков. **Французский протекторат Мадагаскар был преобразован в колонию Мадагаскар в 1930 году (марка 148).**

После

поражения Франции от нацистской Германии в 1940 году колония стала подконтрольна режиму Виши (марка 154), однако в ходе Мадагаскарской операции остров заняли британские войска с целью предотвращения японского завоевания.



149. Марка Французского протектората Мадагаскар, королевский дворец в Антананариву, 1908г.



150. Марка Британского почтового отделения на Мадагаскаре, 1902г.



151. Марка Франции для колонии на острове Носси-Бе, 1894г.



152. Марка Франции для колонии на острове Сант-Мари, 1894г.



153. Марка Франции для протектората в городе Диего-Суарес, 1894г.

14 октября 1958

года была провозглашена Автономная Малагасийская Республика под французским протекторатом (марка 155). 26 июня 1960 года на территории острова была провозглашена независимая Малагасийская Республика, а страну возглавила социал-демократическая партия во главе с Филибером Цирананой (марка 156).



154. Марка Колонии Франции Мадагаскар, 1940г.



155. Марка Автономной Малагасийской республики, 1959г.



156. Марка Малагасийской республики, 1-ый президент Ф.Циранана, 1960г.



157. Марка Демократической Республики Мадагаскар, 1993г.



158. Марки из блока Республики Мадагаскар к сотрудничеству с КНР, 2018г.

В мае 1972 года в столице страны начались волнения среди студентов, которые сдетонировали политический кризис. Президент передал власть военным во главе с генералом Рамананцуа.

31 декабря 1974 года группа военных предприняла попытку свергнуть генерала Рамананцуа. Однако генерал вскоре был отстранён от власти своими соратниками. Новый президент Рацимандрава был убит спустя три дня, 27 января 1975 года. Власть перешла в руки военной директории. Весной в стране прошли громкие процессы против заговорщиков. **В 1975 страна сменила название на Демократическую Республику Мадагаскар и под руководством Дидье Рацирака взяла курс на построение социализма** (марка 157). Из страны были выведены французские войска. Укрепились связи с СССР. Советская Перестройка привела к аналогичным процессам на Мадагаскаре. В 1990 восстановлена многопартийность. В 1991 году расстреляна антиправительственная демонстрация. В 1992 новым президентом страны стал Альберт Зафи: в стране начался процесс демократизации и рыночные реформы. 2009 год начался на Мадагаскаре с акций протеста на антиправительственном митинге. Мэр столицы Андри Радзуэлина провозгласил себя главой государства. После нескольких месяцев борьбы за власть конституционный суд признал законным передачу власти и 22 марта 2009 года А.Радзуэлина принял присягу президента. Ряд стран, в том числе США осудили «переворот» и пригрозили санкциями. Объявлено о формировании переходного правительства под руководством бывшего мэра Андри Радзуэлина. Радзуэлина сразу же сместил со своих постов 8 министров, тем самым ещё более ослабив позиции бывшего президента. По результатам выборов 2013 года в Национальном собрании из 127 - 49 мест занимает партия экс-президента Радзуэлины «Вместе с президентом Андри Радзуэлиной», 20 мест - «Движение Раваломананы».

Экономика Мадагаскара в целом рассматривается как развивающаяся. Основными отраслями экономики Мадагаскара являются сельское хозяйство, рыболовство, выращивание пряностей и специй на экспорт. Основными продуктами экспорта являются кофе, **Бурбонская ваниль (Мадагаскар является крупнейшим производителем в мире)**, порошок какао, сахар, рис, тапиока, бобовые, бананы и арахис. Основными источниками роста экономики на данный момент являются туризм, экспорт товаров текстильной и лёгкой промышленности, экспорт продуктов сельского хозяйства и экспорт полезных ископаемых. **Благодаря уникальной фауне острова, био-туризм привлекает всё большее количество людей из разных уголков планеты.**

**Примерно 80 % всей флоры и фауны острова являются эндемиками, и 5 % от общего количества видового разнообразия планеты проживают на Мадагаскаре.** Главными статьями экспорта являются ваниль (27,2 %), никель (12,3 %) и кобальт (6,74 %), так же из страны вывозится различная текстильная продукция, сельхозсырьё и сельхозтовары, включая гвоздику и др. специи, фрукты, овощи, а также минеральное сырьё (золото, руды цветных металлов и т. п.). Главные партнеры по экспорту США (20,4 %), Франция (19,2 %), Япония (6,15 %). Главные партнеры по импорту КНР (23,1 %), Франция (10,7 %), ОАЭ (10,3 %), главные статьи: машины и оборудование, топливо, химикаты, текстиль, продукты питания. **Китай является одним из крупнейших инвесторов страны** (марка 158). **Большой проблемой сельского хозяйства страны являются постоянные нашествия саранчи, с которыми удается справиться с трудом** (марка 158.1)

**Реюньон.** Этот необитаемый остров с X века посещался арабскими мореплавателями, которые называли его *Дина Маргабин - Западный остров*. Реюньон стал одним из немногих **Маскаренских островов** в регионе, где первыми поселенцами были европейцы. 9 февраля 1512 года, в день святого Аполлонии на острове высадился португальский мореплаватель Педру ди Машкареньяш. В честь этого события португальцы назвали его **остров Святой Аполлонии (Santa Apollonia)**.

**После высадки и захвата острова французами в 1642 года он стал владением Французской Ост-Индской компании.** В 1649 году по желанию Луи XIII стал именоваться остров Бурбон в честь королевской семьи Бурбонов (марка 159). Во второй половине XVII века на остров было завезено большое количество рабов с Мадагаскара и из Африки. В 1715 году из Йемена завезены первые шесть кофейных деревьев, началось производство кофе. В 1764 году права владения островом переходят к **Французской короне.** 23 марта 1793 году, после свержения монархии во Франции, остров был переименован в Реюньон или Реюньон де Патриот в честь исторического объединения в Париже революционеров из Марселя и Национальной гвардии.



158.1. Марка Мадагаскара, миграция саранчи, 1985г.

В 1810 году в результате наполеоновских войн Британская империя получила контроль над островом, вернув ему старое название - **остров Бурбон.** Тогда же британцы заложили плантации сахарного тростника. Вскоре сахар стал важнейшим продуктом экспорта. В 1815 году остров был возвращён Франции по Парижскому



мирному договору 1814 года. В 1819 году на острове начинается производство ванили. В 1848 году название острова вновь меняется на прежнее - **остров Реюньон**. 20 декабря 1848 года на острове было отменено рабство, а для работ на плантациях кофе и сахарного тростника стали завозиться наёмные рабочие из Индии и Китая.



159. Марка Франции, к 300-летию захвата острова Бурбон (Реюньон), 1965 г.



160. Марка Франции для колонии Реюньон, 1891 г.



161. Марка Французской колонии Реюньон, к Свободной Франции, 1943 г.



162. Марка заморского департамента Франции Реюньон, 1947 г.



163. Марка административного департамента Франции Реюньон, 1974 г.

В 1870 году на острове начался длительный экономический спад из-за открытия судоходства через Суэцкий канал. Корабли на торговом пути между Европой и Азией на острове больше не останавливались. На острове открываются **почтовые отделения в 1890-е годы** (марка 160).

В 1940 году местные органы власти сохраняют лояльность **режиму Виши во Франции** (марка 161). В 1942 году началась британская оккупация острова. В 1946 году остров возвращается под контроль Франции. 19 марта статус острова меняется. **Из французской колонии он становится заморским департаментом Франции** (марка 162).

В 1952 году в городе Силао установлен мировой рекорд по количеству осадков, выпавших в течение суток - 1869,9 мм. В 1974 году статус острова вновь меняется. **Из заморского департамента Франции он стал административным регионом Франции** (марка 163).

В 2004 году Реюньон подал заявку на членство в Общем рынке Восточной и Южной Африки.

В 2005 году маленькие острова в Мозамбикском проливе - Европа, Бассас-да-Индия и острова Глориосо - переходят из юрисдикции Реюньона в юрисдикцию Французских Южных и Антарктических территорий, как было упомянуто выше.

**Маврикий.** Остров был открыт арабами, которые назвали его Дина Хароби. Первое историческое свидетельство существования острова Маврикий находилось на карте производства итальянского картографа Альберто Кантино в 1502 году.



Карта архипелага островов Маврикий

Кантино показал три острова, которые, как считается, представляют **Маскаренские острова (Реюньон, Маврикий и Родригес)** и назвал их Дина Маграбин, Дина Хароби и Дина Мораре. Португальские мореплаватели использовали Мозамбик как отправную точку в Индию, это была их главная африканская база, но постоянная колония на острове ими так и не была основана.

Голландская колонизация началась в 1638 году. Однако, непрерывные трудности - циклоны, засухи, нашествия насекомых, нехватка продовольствия и болезни, наконец, сделали своё дело, и остров был окончательно заброшен ими в 1710 году.

Заброшенный голландцами, остров стал французской колонией, и в сентябре 1715 г. сюда приплыл Гийом Дюфрен д'Арсель. **Он назвал остров «Иль-де-Франс»**. Маэ де ла Бурдоннэ построил Порт-Луи, военно-морскую базу и центр судостроения. Под его губернаторством были построены многочисленные здания, некоторые из которых сохранились и по сей день: часть Дома правительства, Шато-де-Монплеизир в Памплемуссе и казармы. Остров был отдан под **управление Французской Ост-Индской компании**, которая сохраняла своё присутствие на Маврикий до 1767 года.

Британцы, в большом количестве высадившиеся в северной части острова, быстро одолели французов и те капитулировали. **По Парижскому договору 1814 года, Иль-де-Франс был**

переименован в Маврикий и вместе с Родригесом отошел к Британии равно как и Сейшельские острова (марка 165). Первые две марки Маврикия 1847 года выпуска оказались *рариитетами* (марка 164), в связи с ошибочным написанием "Post Office", их быстро заменили на правильную надпись - "Post Paid".

В акте о капитуляции британцы обещали, что они будут уважать язык, обычаи, законы и традиции жителей. Одним из самых важных событий была отмена рабства 1 февраля 1835 года. **Плантаторы получили компенсацию в размере двух миллионов фунтов стерлингов за потерю их рабов, которые были импортированы из Африки и Мадагаскара во время французской оккупации (!)**. К 1861 году число иммигрантов индийского происхождения достигло почти 300 тысяч. На Маврикий быстро увеличивалось производство сахара, началось выращивание чая и табака. **В связи с ростом иммигрантов резко возросло и почтовое обращение** (марка 166).

**В 1961 году британцы разрешили дополнительное самоуправление и в конечном итоге - независимость. Маврикий стал независимым государством 12 марта 1968 года** (марка 167). Официальным главой государства, тем не менее, оставалась британская королева Елизавета II, представленная на острове генерал-губернатором. Первым генерал-губернатором, на период до 27 августа 1968 года, стал сэр Джон Шоу Ренни - бывший до этого последним губернатором Маврикия в статусе колонии.

На остров Маврикий 6-7 февраля 1975 года обрушился сильнейший тропический циклон «Жервез» (Cervaise), ливень и ветер скоростью до 280 километров в час. На острове были уничтожены почти все постройки, посеы и линии электропередач, вышли из строя водоснабжение и телефонная связь, погибли десятки человек. В спасательной операции принимал участие отряд советских кораблей - крейсер «Дмитрий Пожарский», океанографическое судно «Севан», танкер «Полярный».



164. Марка Британской колонии остров Маврикий, *рариетем* «голубой Маврикий», 1847г.



165. Марка Британской колонии Маврикий, кор. Виктория, 1885г.



166. Марка Британской колонии Маврикий, герб колонии, 1900г.



167. Марка Маврикия, к независимости, 1968г.



168. Марки из блока Республики Маврикий, авиасообщение, 2001г.

**В декабре 1991 года была изменена Конституция страны, а 12 марта 1992 года Маврикий стал республикой в рамках Британского Содружества** (марка 168). Последний генерал-губернатор, сэр Версами Рингадо, стал временным президентом, а его преемником 30 июня 1992 года стал Кассам Утеем.

В 1965 году Маврикий уступил Британии контроль над архипелагом **Чагос, включая Диего-Гарсию**, в обмен на 3 млн. фунтов стерлингов. Несмотря на возражения ООН насчет британского контроля над архипелагом, **в 1966 году Лондон сдал на пятьдесят лет в аренду остров Диего-Гарсия Соединённым Штатам** (марка 169). США создали на острове мощную военную базу, способную принять большое количество военных кораблей и аэродром для обслуживания бомбардировщиков Boeing B-52 Stratofortress. Теперь эта база потеряла своё значение и заброшена.

С конца 1980-х годов правительство Маврикия стало призывать Лондон и Вашингтон вернуть



169. Марка БТИО, остров Диего Гарсия, 1975г.



170. Марка Брит. территория в Индийском океане, 1975г.

ему суверенитет над архипелагом Чагос, но безрезультатно. В феврале 2019 года Международный суд ООН обязал Британию передать контроль над группой островов Чагос в Индийском океане государству Маврикий и «завершить деколонизацию территории с учетом реализации права жителей на самоопределение», признав «незаконным» отделение островов в 1965 году и их включение в **Британскую территорию в Индийском океане (БТИО)** (марка 170).

В соответствии с новой конституцией Республики Маврикий 3 ноября 2022 года было объявлено, что Британия согласилась начать с Маврикием переговоры о



передаче ему суверенитета над архипелагом при условии сохранения там своей заброшенной военной базы на острове Диего-Гарсия, срок аренды которой США заканчивается в 2036 году.

Маврикий имеет небольшие, но растущие, торговые отношения с промышленно развитыми странами Азии, особенно с Японией и Гонконгом. Инвесторы Маврикия постепенно начали заходить на африканские рынки, особенно в соседние Мадагаскар и Мозамбик. Маврикий координирует большую часть своей внешней политики с Сообществом развития Юга Африки и Африканским союзом.

*Нелетин В.Ф.*  
*г. Санкт-Петербург,*  
[www.vladnel.com](http://www.vladnel.com)

*Редакция 19.05.2023г.*